INSIGNIA

Instruktionsbog til Infotainment

Indhold

Multimedia / Multimedia Navi Pro 5
Multimedia Navi 31

Multimedia / Multimedia Navi Pro

Indledning 6
Grundlæggende betjening 10
Profiler 13
Audio 15
Navigation 17
Talegenkendelse 21
Telefon 25
Stikordsregister 28

Indledning

Introduktion

Bemærkninger
Denne instruktionsbog beskriver alle tilgængelige indstillinger og funktioner for de forskellige Infotainment-systemer. Visse beskrivelser, inklusive dem for display- og menufunktioner, gælder muligvis ikke for denne bil pga. modelvariant, landespecifikationer, specialudstyr eller tilbehør.

Besøg os online for at se yderligere oplysninger, herunder en række videoer.

Vigtige oplysninger om betjening og færdselssikkerhed

⚠Advarsel

Infotainment-systemet skal anvendes således, at man er i stand til at køre bilen sikkert til enhver tid. I tvivlstilfælde skal bilen standses og Infotainment-systemet anvendes, mens bilen holder stille.

Radiomodtagelse

Ved radiomodtagelse kan der opstå støj, forvrængninger eller afbrydelse af modtagelsen som følge af:

- varierende afstand til senderen
- modtagelse af flere signaler på grund af refleksion
- slagskygge

Multimedia

Multimedia Navi Pro

⌂ Tryk for at gå til startskærmen.

⏮ Radio: Tryk for hurtigt at søge den stærkeste forrige station eller kanal.

USB/musik: Tryk for at gå til starten af sporet/ foregående spor. Tryk og hold for at spole hurtigt tilbage.

⏻ Når systemet er slukket, skal du trykke for at tænde det. Tryk og hold for at slukke.

Når systemet er tændt, skal du trykke for at afbryde lyden og vise en statusrude. Tryk igen for at tænde for lyden til systemet.

Drej for at sænke eller øge lydstyrken.

▶▶ Radio: Tryk for hurtigt at søge næste stærkeste station eller kanal.

USB/musik: Tryk for at gå til næste spor. Tryk og hold for at spole hurtigt frem.

(Multimedia) Tryk for at få adgang til telefonmenuen, besvare et indkommende opkald eller få adgang til enhedens startskærm.

〈 (Multimedia Navi Pro) Tryk for at gå til forrige skærm.

Knapper på rattet

Kort tryk: besvar telefonopkald

eller aktivér talegenkendelse (Multimedia Navi Pro)

eller aktivér stemme-gennemføring (Multimedia)

eller afbryd en prompt og tal direkte

Langt tryk: aktivér stemme-gennemføring (Multimedia Navi Pro)

Tryk: afslut / afvis opkald

eller deaktivere talegenkendelse

eller aktivér / deaktivér lydappens lydløse funktion

Radio: tryk for at vælge næste/foregående favorit eller station

Medie: tryk for at vælge næste / foregående spor

Opad: øg lydstyrke

Nedad: sænk lydstyrke

Startskærm

Startskærmen indeholder en oversigt over alle tilgængelige apps. Der kan findes yderligere apps på startskærmens anden side. Swipe til venstre for at komme dertil.

Gå til startskærmen ved at trykke på ⌂.

- **Lyd**: Vis lydappen.
- **Telefon**: Vis telefonappen.
- **Nav**: Vis navigationsappen.
- **Klima**: Vis klimaindstillingerne.
- **Brugere**: Vis profilindstillingerne.
- **Indstillinger**: Vis systemindstillingerne.
- **Apple CarPlay**: Start Apple CarPlay, når telefonen er tilsluttet.
- **Android Auto**: Start Android Auto, når telefonen er tilsluttet.
- **Kamera**: Vis appen med panoramaudsynssystemet, hvis den findes.
- **Wi-Fi Hotspot**: Vis Wi-Fi-hotspotindstillingerne, hvis de findes.

Hovedskærm

Hovedskærmen er en oversigtsskærm, der er inddelt i flere dele. Den viser oplysninger om den aktuelle audioafspilning, telefonens status og en begrænset visning af navigationskortet.

Ved at berøre én af delene af hovedskærmen åbnes den tilsvarende app. Visse funktioner som afspilning af næste lydspor og zoomning på navigationskortet kan betjenes på hovedskærmen.

Bemærkninger
Start af en rutevejledning er kun muligt i navigationsappen, ikke på hovedskærmen.

Gå til hovedskærmen ved at gå til startskærmen og swipe til højre.

Bundlinje

Bundlinjen på skærmen viser følgende information:

- tid
- temperatur
- tilslutningsstatus

Desuden indeholder bundlinjen ikoner for hurtig adgang til startskærmen og de vigtigste apps.

Udvidet statusvisning
Den udvidede statusvisning er tilgængelig via tryk i midten af bundlinjen og viser følgende information:

- vigtige meddelelser
- dato, klokkeslæt, temperatur
- den aktuelt aktive profil
- netværk og Wi-Fi-tilslutningsstatus

Grundlæggende betjening

Skærmoperationer

Displayet i Infotainment-systemet har en berøringsfølsom overflade, der giver mulighed for direkte aktivering af de viste menubetjeningselementer.

Forsigtig
Benyt ikke spidse eller hårde genstande, som f.eks. kugle-penne, blyanter eller lignende, til brug med berøringsskærmen.

Brug følgende fingerbevægelser til at styre Infotainment-systemet.

Berør

Tryk anvendes til at vælge et ikon eller alternativ, aktivere en app eller ændre placering på et kort.

Tryk og hold



Tryk og hold kan bruges til at flytte en app og til at gemme radiostationer på forvalgsknapperne.

Træk

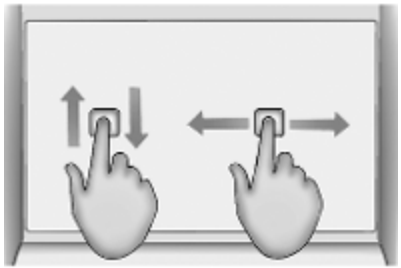

Træk bruges til at flytte applikationer på startskærmen, til at rulle gennem en liste eller til at panorere kortet. For at et element skal kunne trækkes, skal det holdes og bevæges langs displayet til den nye placering.

Tilbage til forrige menu

Gå tilbage til forrige menu ved at berøre < i øverste venstre hjørne af skærmen.

Tilbage til hovedskærmen for aktuel app

Gå tilbage til den aktuelle applikations hovedskærm ved at berøre ✕ i øverste højre hjørne af skærmen.

Tilbage til startskærmen

Gå tilbage til startskærmen ved at trykke på ⌂.

Wi-Fi-tilslutning

Infotainment-systemet kan tilsluttes et Wi-fi-netværk, f.eks. en mobiltelefons hotspot eller et mobilt Wi-fi-stick.

Tilslutning til et Wi-Fi-netværk

Opret forbindelse til et Wi-Fi-netværk ved at gå til startskærmen og vælg **Indstillinger** ➧ **System** ➧ **Wi-Fi Netværk**.

Der vises en liste med alle tilgængelige Wi-Fi-netværk. Efter at have valgt et Wi-Fi-netværk kan det være nødvendigt at logge på ved at indtaste en adgangskode på informationsdisplayet. I så fald vises en indtastningsrude.

Indstillinger

Gå til systemindstillingsmenuen ved at gå til startskærmen og vælg **Indstillinger**. Indstillingerne er inddelt i fire faner: **System**, **Apps**, **Bil** og **Personlig**.

Følgende indstillinger kan ændres i fanen **System**:

- **Tid / Dato**
- **Sprog (Language)**
- **Telefoner**: Vis tilsluttede/ikke-tilsluttede telefoner eller tilføj en telefon.
- **Wi-Fi Netværk**: Tilslut til et tilgængeligt Wi-Fi-netværk.
- **Beskyttelse af personlige oplysninger**: Aktivér/deaktivér positionstjenester og datatjenester.
- **Display**: Vælg displayfunktion, kalibrer berøringsskærm og sluk for displayet.
- **Lyde**: Indstil maksimal startlydstyrke, aktivér/deaktivér lydsignaler og hørbart trykfeedback.

- **Stemme**: Indstil promptlængde, lydfeedbackhastighed og aktivér/deaktivér vejledningsfunktion (Multimedia Navi Pro).
- **Favoritter**: Håndter favoritter og indstil antal lydfavoritter.
- **Om systemet**: Vis oplysninger om open source-software og enhedsregistrering.
- **Aktive programmer**: Stop apps, f.eks. **Klima** eller **Brugere**.
- **Gendan Fabriksindstillinger**: Nulstil bilindstillinger, slet indstillinger og personlige data og ryd standardapps

Følgende indstillinger kan ændres i fanen **Apps**:

- **Android Auto**: Aktivér/deaktivér Android Auto-appen.
- **Apple CarPlay**: Aktivér/deaktivér Apple CarPlay-appen.
- **Lyd** (alternativer afhænger af aktuel lydkilde): Skift toneindstillingerne, automatisk lydstyrke, aktivér/deaktivér trafikprogram (Multimedia Navi Pro), DAB-FM-linkning, DAB-meddelelser osv.
- **Klima**: Ændr klimaindstillingerne.

  Klimaindstillinger beskrives i instruktionsbogen.
- **Nav**: Ændr navigationsindstillingerne (Multimedia Navi Pro).
- **Telefon**: Sortér kontakter, synkroniser kontakter igen, slet alle bilkontakter osv.

Bilindstillingerne kan ændres i fanen **Bil**. Bilindstillinger beskrives i instruktionsbogen.

Profilindstillingerne kan ændres i fanen **Personlig** (Multimedia Navi Pro).

Profiler

Denne anvendelse gælder kun Multimedia Navi Pro.

Tryk på **Brugere** på startskærmen for at vise en liste med alle tilgængelige profiler.

På grund af muligheden for at oprette profiler kan Infotainment-systemet tilpasses flere forskellige førere. Forskellige indstillinger samt favoritradiostationer og destinationer tilknyttes en bestemt profil. Dermed er det ikke nødvendigt at justere indstillinger og favoritter, hver gang en anden person kører bilen.

En profil kan tilknyttes en bestemt bilnøgle. Når bilen startes, aktiveres den tilsvarende profil.

Oprettelse af en profil

1. Vælg **Brugere** på startskærmen.
2. Vælg **Tilføj brugerprofil**, hvis det er relevant.
3. Vælg **Opret profil**.
4. Indtast et profilnavn og vælg **Næste**.
5. Vælg et profilbillede, hvis det ønskes, og vælg **Næste**. Ellers vælges **Spring over**.
6. Hvis det ønskes, vælges en bilnøgle, som skal tilknyttes profilen, og derpå vælges **Næste**. Ellers vælges **Spring over**.
7. Vælg **Udført**.

Der oprettes en ny profil. Profilindstillingerne kan ændres til enhver tid.

Bemærkninger
Når en ny profil oprettes, eller den aktive profil skiftes, afbrydes audioappen midlertidigt og genstartes.

Oprettelse af en PIN-kode til en profil

Hver oprettet profil kan sikres med en PIN-kode. Når der er tændt for bilen, skal PIN-koden indtastes.

En PIN-kode oprettes ved at gå til startskærmen og vælge **Indstillinger** ➧ **Personlig** ➧ **Security**.

Gæst-profilen kan ikke sikres med en PIN-kode.

Skift af profilen

Profilen kan skiftes på to måder:

- Vælg **Brugere** på startskærmen og vælg ønsket profil.
- Hvis **Gæst**-profilen ikke er aktiv: Gå til startskærmen og vælg **Indstillinger** ➧ **Personlig** ➧ **Skift bruger**. Vælg ønsket profil.

Redigering af en profil

Kun den aktuelt aktive profil kan redigeres. Profilen kan redigeres på to måder:

- Gå til startskærmen og vælg **Brugere** ➧ ✎.
- Gå til startskærmen og vælg **Indstillinger** ➧ **Personlig**.

Alle profilindstillinger, f.eks. navn, profilbillede, tilknyttet bilnøgle, kan ændres.

Sletning af en profil

En profil slettes ved at vælge 🗑 ud for den pågældende profil. Profilen **Gæst** kan ikke slettes.

Profilen **Gæst** er en standardprofil. Den er aktiv, når ingen anden profil er oprettet eller er aktiv.

Audio

Oversigt

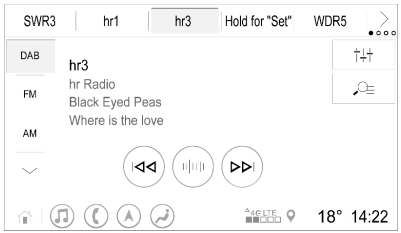

Hold for "Set" : Forvalgsknap. Hold for at gemme aktiv radiostation som en favorit.

> : Vis flere forvalgsknapper.

: Juster lydindstillingerne.

: Vis stationsliste/mapper.

▶▶ : Tryk for at gå til næste station/sang eller tryk og hold for at spole hurtigt frem.

: Indtast en frekvens.

◀◀ : Tryk for at gå til forrige station/sang eller tryk og hold for at spole hurtigt tilbage.

∨ : (Multimedia Navi Pro) Vælg lydkilden.

Mere : (Multimedia) Vælg lydkilden.

Kilder

Tryk på ∨ og vælg den ønskede lydkilde.

De tre sidst valgte kilder vises oven for ∨ på skærmen. Hvis én af de tre sidst valgte lydkilder er en ekstern enhed, bliver den stadig vist, selv om enheden ikke længere er tilsluttet.

Når en ekstern enhed vil blive tilsluttet, skifter Infotainment-systemet ikke automatisk til den eksterne enhed. Den eksterne enhed skal vælges som lydkilde. Når den eksterne enhed skal afbrydes, skal der vælges en anden lydkilde.

Eksterne enheder

Der findes to USB-porte til tilslutning af eksterne enheder under det vipbare armlæn.

Når en ekstern lydkilde er tilsluttet (via USB eller Bluetooth) og valgt som lydkilde, vises følgende yderligere symboler på audioskærmen:

▶❚❚ : Afbryd eller genoptag afspilning.

: Afspil sporene i vilkårlig rækkefølge.

Audiofiler

De audiofilformater, der kan afspilles, er MPEG-4 (AAC LC, HE AAC, ALAC), FLAC, MP3, Vorbis, PCM/WAVE, SBC.

Gemme favoritter

En radiostation kan gemmes som favorit på to måder:

- Tryk på og hold én af forvalgsknapperne, indtil der vises en relevant meddelelse. Den aktuelt aktive radiostation gemmes nu

som favorit, og kan aktiveres ved at trykke på den pågældende forvalgsknap.

- Tryk på ⌕ og derefter ★-symbolet ud for den tilsvarende radiostation. Radiostationen er gemt som favorit, når ★-symbolet er grønt.

Trafikradio

Trafikprogram er en service med FM-radiostationer. Når trafikprogram er aktiveret, afbrydes den lydkilde, der afspilles for øjeblikket, når en FM-radiostation sender trafiknyheder. Lydkilden kobles ind igen, når trafiknyhederne er afsluttet. Under sendingen af trafiknyheder øges lydstyrken.

Trafikprogrammet kan aktiveres eller deaktiveres på to måder:

- Gå til startskærmen og vælg **Indstillinger** ➧ **Apps** ➧ **Lyd**.
- Når FM er den aktive lydkilde, er der en **TP**-knap på audioskærmen. Ved at trykke på **TP** aktiveres eller deaktiveres trafikprogrammet. En gul linje angiver, at trafikprogrammet er aktiveret.

DAB-meddelelser

DAB-meddelelser er en service på DAB-radiostationer. DAB-meddelelser er inddelt i forskellige kategorier såsom trafik, nyheder, vejr osv.

DAB-meddelelser aktiveres eller deaktiveres ved at gå til startskærmen og vælge **Indstillinger** ➧ **Apps** ➧ **Lyd** ➧ **DAB-meddelelser**.

Menuen **DAB-meddelelser** er kun tilgængelig, når DAB er den aktuelt valgte lydkilde.

Bemærkninger
Lydstyrken øges ikke ved DAB-meddelelser.

DAB-DAB-linkning

Hvis denne funktion er aktiveret, skifter udstyret over til samme tjeneste (program) på en anden DAB-ensemble (hvis tilgængelig), når DAB-signalet er for svagt til at blive opfanget af modtageren.

DAB-DAB-linkning aktiveres eller deaktiveres ved at gå til startskærmen og vælge **Indstillinger** ➧ **Apps** ➧ **Lyd**.

DAB-FM-linkning

Denne funktion gør det muligt at skifte fra en DAB-station til en tilsvarende FM-station og omvendt.

Hvis denne funktion er aktiveret, skifter udstyret over til en tilsvarende FM-station i den aktive DAB-service (hvis tilgængelig), når DAB-signalet er for svagt til at blive opfanget af modtageren.

DAB-FM-linkning aktiveres eller deaktiveres ved at gå til startskærmen og vælge **Indstillinger** ➧ **Apps** ➧ **Lyd**.

Justering af lydindstillingerne

Lydindstillingerne justeres ved at berøre ⫶⫶ på audioskærmen. Følgende indstillinger kan justeres:

- Equalizer
- Fade/Balance

Navigation

Navigationssystem 17
Connected Navigation 18

Navigationssystem

Denne anvendelse gælder kun Multimedia Navi Pro.

For hver profil skal betingelser og vilkår samt en erklæring om beskyttelse af personlige oplysninger for navigationsfunktionen accepteres, når navigationsappen startes første gang. Efter en kort indledning om funktionen Connected Navigation, skal en erklæring om beskyttelse af personlige oplysninger for funktionen Predictive Navigation accepteres.

Oversigt

- : Indtast en adresse eller et nøgleord.
- : Gem adresse som favorit.
- : Vis seneste adresser.
- : Luk adresselinjen.
- + : Zoom ind.
- — : Zoom ud.
- : Gå til menuen **Alternativer**.
- : Vis trafikinformationsliste (netværksforbindelse nødvendig).

N | Mainzer Straße: Tryk for at vise yderligere oplysninger om den aktuelle position.

Navigationsmuligheder

Følgende indstillinger kan justeres i menuen **Alternativer**:

- Kortvisning
- Aktivér/deaktivér trafik på kort og automatisk omdirigering
- Vælg hvilke interessepunkter, der skal vises på kortet

- Vælg rutemulighederne og kortfarverne, søg efter kortopdateringer, indstil lydstyrken for stemmemeddelelser, indstil hjem- og arbejdsadresse osv.
- Angiv ruter, der skal undgås
- Rediger destinationer

Start af en rutevejledning

1. Berør 🔍 for at vise tastaturet.
2. Indtast en adresse, vælg en favorit eller vælg et interessepunkt.

   Interessepunkter sorteres efter forskellige kategorier (brændstof, parkering, mad osv.).
3. Tryk på **OK**, og rutevejledningen startes.

   Forskellige ruter kan også vises, før der trykkes på **OK**.

Det er muligt at indtaste en anden destination, der lægges til før den første destination. Destinationernes rækkefølge kan ændres i menuen **Alternativer** ⚙.

Aktiv rutevejledning

Følgende handlinger er mulige under en aktiv rutevejledning:

- Skift mellem ankomsttidspunkt, resterende afstand og resterende kørselstid ved at trykke på tids- og afstandsinformationen på skærmen.
- Afbrydelse af lyden til stemmeprompterne ved tryk på 🔊.
- Visning af detaljeret information om kommende navigationsmanøvrer ved tryk på den grønne navigationslinje.

  Stemmeprompter kan afspilles igen, og enkelte navigationsmanøvrer kan slettes ved tryk på ✎. Ruten omberegnes.

Stop af en rutevejledning

En aktiv rutevejledning stoppes ved at berøre ✕ ud for den grønne navigationslinje.

Connected Navigation

Funktionen Connected Navigation omfatter trafikinformation i realtid, Predictive Navigation samt information om parkering og brændstofpriser.

Trafik i realtid

Funktionen Connected Navigation viser trafikinformation i realtid såsom trafikpropper og vejarbejde. Listen med trafikinformation vises ved at trykke på 🚗 på navigationsskærmen. Trafikinformation langs ruten og i nærheden bliver vist som en liste. På navigationsskærmen vises vejarbejde med vejskilte, og trafiktætheden vises med orange og røde veje.

Trafiktæthed angives også, når trafikinformationslisten er tom, fordi der ikke findes hændelser som vejarbejde eller ulykker.

Bemærkninger
Brug af funktionen Connected Navigation bruger mobildata. Dette kan medføre yderligere omkostninger.

Netværksforbindelse

For at kunne bruge den tilknyttede navigationsfunktion er det nødvendigt med en netværksforbindelse. Et mobilt hotspot, f.eks. mobiltelefon eller mobilt Wi-fi-stick, kan benyttes.

Når der er forbindelse til et hotspot, vises i bundlinjen. Hvis en mobiltelefon er tilknyttet via Bluetooth, vises kun i nogle sekunder, men vises i den forlængede statusvisning.

Connected Navigation angives med ordet **LIVE** på trafiksymbolet på navigationsskærmen.

Bemærkninger
Når der ikke er nogen trafikinformation tilgængelig, selv om **LIVE** vises på trafiksymbolet, kan netværksforbindelsen være afbrudt. Vent nogle minutter, indtil netværksforbindelsen er etableret igen.

I nogle lande kan trafikinformation også modtages via FM TMC og DAB+ TPEG, når der ikke findes netværksforbindelse.

Predictive Navigation

Predictive Navigation er en individuel funktion, der bliver mere og mere praktisk, og som registrerer normale destinationer som hjem og arbejde. Desuden forstår funktionen Predictive Navigation førerens mønstre og benytter historiske kørsels- og trafikdata til at forudsige sædvanlige trafikforhold.

Funktionen Predictive Navigation aktiveres eller deaktiveres ved at gå til startskærmen og vælge **Nav** ➧ **Alternativer** ➧ **Indstillinger**.

Information om parkering og brændstofpriser

Alt efter landet viser funktionen Connected Navigation information om parkering og brændstofpriser. Når bilen nærmer sig en tætbefolket destination, og hvis systemet fastslår, at parkering kan være begrænset, vil det prøve at vise parkeringsdestinationer i nærheden med prisinformationer, hvis sådanne informationer er tilgængelige. Funktionen viser også brændstofpriser i realtid for de tankstationer, der deltager.

For at vise parkerings- og brændstofpriser samt åbningstider og telefonnumre, hvis de er tilgængelige, skal du berøre interessepunktet på kortet eller se resultaterne af interessepunktsøgningen.

På grund af forskellige opdateringsfrekvenser for tankstationerne og navigationssystemet kan brændstofpriserne variere midlertidigt.

Online-kortopdateringer

Navigationskortet kan opdateres op til fire gange om året. Opdateringerne baseres på kørselsmønstre ved at vurdere opdateringer af steder, hvortil der typisk køres, samt overlappende lande.

Opdatering af navigationskortet kræver en netværksforbindelse. Kontrol af, om der findes opdateringer, sker ved at gå til startskærmen og vælge **Nav** ➧ **Alternativer** ⚙ ➧ **Indstillinger**. Hvis det ønskes, kan automatiske kortopdateringer aktiveres. Derudover vises en meddelelse, hvis opdateringen overskrider 250 MB.

Opdatering af hele verdensdelen er ikke mulig via online-kortopdateringer. Et nyt SD-kort er nødvendigt på grund af datamængden.

Kortport for navigationskort

Kortdataene leveres på et SD-kort. SD-kortåbningen bruges kun til navigationskortets SD-kort.

Talegenkendelse

Generel information 21
Brug 22

Generel information

Indlejret talegenkendelse

Denne anvendelse gælder kun Multimedia Navi Pro.

Infotainment-systemets indbyggede talegenkendelse gør det muligt at betjene forskellige funktioner i Infotainment-systemet ved hjælp af stemmeinput. Funktionen genkender kommandoer og tal. Kommandoerne og numrene kan indtales uden stemmepause mellem de enkelte ord.

I tilfælde af forkert betjening eller forkerte kommandoer giver systemet et synligt og/eller akustisk signal og anmoder om gentagelse af den ønskede kommando. Dertil kommer, at talegenkendelsen kvitterer for vigtige kommandoer og forespørger, om nødvendigt.

Der er generelt forskellige måder at sige kommandoer til udførelse af de ønskede handlinger.

Bemærkninger
For at undgå at samtaler i bilen fører til utilsigtet aktivering af systemets funktioner, starter talegenkendelsen først, når systemet aktiveres.

Systemet kan kun betjenes af føreren.

Vigtig information
Understøttelse af sprog

- Ikke alle de sprog, der er tilgængelige for informationsdisplayet, er samtidig tilgængelige for talegenkendelse.
- Hvis det aktuelt valgte displaysprog ikke understøttes af talegenkendelsen, er talegenkendelse ikke tilgængelig.

  I et sådant tilfælde er det nødvendigt at vælge et andet sprog til at styre Infotainment-systemet via stemmeinput.

Adresseinput for destination
Adresseinput er kun muligt på det sprog, der tales i destinationslandet.

F.eks. ved indtastning af en adresse i Frankrig skal displayet være indstillet på fransk.

Bemærkninger
I et flersproget land kan der bruges flere sprog.

F.eks. kan fransk, tysk eller italiensk anvendes for Schweiz.

Inputrækkefølge for destinations-adresser
Rækkefølgen for input af en adresses dele med talegenkendelsessystemet afhænger af, i hvilket land destinationen ligger.

Bemærkninger
Systemet arbejder kun med fuldstændige adresser. By- og gadenavn skal indtastes.

Opsætning af talegenkendelse
Der kan foretages flere indstillinger og tilpasninger for Infotainment-systemets indbyggede talegenkendelse, såsom hyppigheden af kommandobekræftelser fra bruger eller niveauet af den detaljerede feedback, der gives af systemet.

Opsætning af talegenkendelse sker ved at gå til startskærmen og vælge **Indstillinger** ➧ **System** ➧ **Stemme**.

Talemeddelelses-længde
Promptlængden kan indstilles til enten **Informativ**, **Kort** eller **Auto**. Hvis systemet er indstillet til **Auto**, giver det mere detaljeret feedback i begyndelsen, når det først bruges. Systemet justeres automatisk efter talevanerne. Jo mere fortrolig du bliver med systemet, jo mindre detaljeret feedback giver systemet.

Opsætning af promptlængde sker ved at gå til startskærmen og vælge **Indstillinger** ➧ **System** ➧ **Stemme** ➧ **Talemeddelelses-længde**.

Stemme-gennemføringsanvendelse

Stemmegennemføringsanvendelse af Infotainment-systemet tillader adgang til talegenkendelseskommandoerne på en smartphone.

Aktivering af talegenkendelse på en smartphone sker ved at trykke på og holde inde på rattet, når telefonprojektion er aktiv.

Hvorvidt denne funktion er tilgængelig afhænger af smartphonen. Flere oplysninger om kompatibilitet findes på vores websted.

Brug

Aktivering af talegenkendelse

Bemærkninger
Talegenkendelse er ikke tilgængelig under et aktivt telefonopkald.

1. Tryk på på rattet.

   Lyden fra audiosystemet afbrydes, en stemmemeddelelse beder om en kommando, og hjælpemenuer med de vigtigste tilgængelige kommandoer vises på informationsdisplayet. Det anbefales varmt at følge systemets formuleringsforslag.

   Tal ikke, når talegenkendelsessymbolet er rødt, og der ikke har lydt et bip.

2. Så snart talegenkendelsen er klar til stemmeinput, høres et bip. Talegenkendelsessymbolet skifter til grønt.
3. Start nu med en stemmekommando for at indlede en systemfunktion (f.eks. afspilning af en radiostation).

Justering af lydstyrke for stemmeprompter

Drej ⏻ på kontrolpanelet eller tryk på + eller − på rattet opad eller nedad under en stemmeprompt.

Afbrydelse af en stemmeprompt

En stemmeprompt kan afbrydes med et kort tryk på på rattet.

Der høres straks et bip, talegenkendelsessymbolet skifter til grønt, og en kommando kan siges uden at skulle vente.

Annullering af en dialogsekvens

Der er forskellige måder til at annullere en dialogsekvens og deaktivere talegenkendelsen på:

- Sig "**Annuller**".
- Tryk på på rattet.
- Tryk på ⌂ på kontrolpanelet.
- Vælg ✕ eller < i hjælpemenuen.

I følgende situationer annulleres en dialogsekvens automatisk:

- Hvis der ikke er sagt en kommando i et vist stykke tid.
- Hvis der er sagt kommandoer, som ikke genkendes af systemet.

Betjening vha. talekommandoer

Talegenkendelsen kan forstå direkte kommandoer, der angiver anvendelsen og handlingen.

For optimale resultater:

- Lyt efter stemmeprompten og vent på bippet eller det grønne talegenkendelsessymbol, før du siger en kommando eller svarer.
- Sig "**Hjælp**" eller læs kommandoeksemplerne på skærmen.
- Stemmemeddelelsen kan afbrydes ved at trykke på igen.
- Vent på bippet og det grønne talegenkendelsessymbol, og sig så kommandoen naturligt, ikke for hurtigt, ikke for langsomt. Brug korte og direkte kommandoer.

Bemærkninger
Hvis systemet giver flere forslag, blinker talegenkendelsessymbolet rødt og grønt, når der rulles i listen. Valget kan foretages manuelt eller vha. talekommando ved at sige tilsvarende "nummer" eller "linje", f.eks. "nummer ét".

I tilfælde af komplicerede kommandoer eller når der mangler oplysninger, starter systemet en dialogsekvens.

Når man søger efter et "Interessepunkt", kan kun større kæder vælges efter navn. Kæder er virksomheder med mindst 20 lokaliteter. Med hensyn til andre interessepunkter skal man sige navnet på en kategori, f.eks. "Restauranter", "Indkøbscentre" eller "Hospitaler".

Hjælp-kommando

Efter at du har sagt "**Hjælp**", vil hjælpeprompten for den aktuelle skærm blive læst højt. Endvidere vises prompten på skærmen.

Hjælpeprompten afbrydes ved at trykke på . Der høres et bip. En kommando kan siges igen.

Stemme-gennemføringsanvendelse

Aktivering af talegenkendelse

Tryk og hold ((ʕ̯ på rattet, til et ikon for talegenkendelse vises.

Justering af lydstyrke for stemmeprompter

Drej ⏻ på kontrolpanelet eller tryk på +◿ eller −◿ på rattet opad eller nedad under en stemmeprompt.

Deaktivering af talegenkendelse

Tryk på ⌓ på rattet. Talegenkendelse afsluttes.

Telefon

Generelt 25
Bluetooth-forbindelse 25
Brug af smartphone-applikationer 27

Generelt

Ikke alle mobiltelefoner understøtter telefonfunktionen fuldt ud. Der er derfor mulighed for afvigelser fra det herunder beskrevne funktionsområde.

Telefonens hovedmenu

- **Favoritter**: Liste med favoritkontakter.
- **Tastatur**: Telefonnumre kan indtastes og ringes op.
- **Seneste**: Liste med seneste telefonopkald.
- **Kontakter**: Liste med kontakter.
- **Telefoner**: Oversigt over tilsluttede og afbrudte telefoner.

Bemærkninger
På visse mobiltelefoner skal adgangstilladelser for kontakt og opkaldslister muligvis indstilles, når mobiltelefonen tilsluttes Infotainment-systemet.

Bemærkninger
Når en mobiltelefon er tilsluttet Infotainment-systemet, kan ringetonens lydstyrke indstilles på mobiltelefonen.

Bluetooth-forbindelse

Tilknytning af en mobiltelefon

En mobiltelefon parres på følgende måde:

1. Aktivér Bluetooth på mobiltelefonen og kontrollér, at den er synlig for andre enheder.
2. I telefonmenuen på informationsdisplayet vælges fanen **Telefoner**.
3. Hvis der endnu ikke er nogen parret telefon, skal du trykke på **Tilslut telefon**.
4. Berør **Tilføj telefon**.

5. Vælg Infotainment-systemet fra Bluetooth-enhedslisten på mobiltelefonen.
6. Sammenlign og bekræft den viste kode på mobiltelefonen og på informationsdisplayet. Tryk på **Forbind** på informationsdisplayet.

   Visse mobiltelefoner kræver adgang til visse telefonfunktioner. Følg instruktionerne.

Når først mobiltelefonen er parret, bliver den automatisk tilsluttet og vises som tilsluttet.

Opretter forbindelse

Hvis flere parrede mobiltelefoner kommer inden for systemets rækkevidde samtidig:

- kun den første telefon, der registreres af systemet, tilsluttes automatisk, eller
- den mobiltelefon, der er angivet som **Først tilsluttes**, tilsluttes automatisk, eller
- **Sekundær telefon** aktiveres, og to telefoner tillades at oprette forbindelse samtidig

Først tilsluttes

Angiv en telefon som primær telefon:

1. I telefonmenuen på informationsdisplayet vælges **Telefoner**.
2. Berør ⁄ ved siden af den parrede mobiltelefon for at åbne indstillingsmenuen.
3. Aktivér **Først tilsluttes**.

Bemærkninger

Der kan kun angives én telefon som primær telefon ad gangen.

Sekundær telefon

Det er muligt at tilslutte en anden mobiltelefon ved siden af den primære telefon til systemet.

Lad to telefoner oprette forbindelse samtidig via Bluetooth:

1. I telefonmenuen på informationsdisplayet vælges **Telefoner**.
2. Berør ⁄ ved siden af den parrede mobiltelefon for at åbne indstillingsmenuen.
3. Aktivér **Sekundær telefon**.

Den telefon, der er blevet tilsluttet først, bliver automatisk angivet som primær telefon. Den primære telefon kan håndtere udgående opkald og modtage indkommende opkald. Den giver også adgang til dens kontaktliste.

Den sekundære telefon kan kun modtage indkommende opkald via Infotainment-systemet. Det er dog muligt at håndtere et udgående opkald via selve den sekundære mobiltelefon, men ved brug af bilens mikrofon.

Ændring af mobiltelefonangivelse

Det er muligt at ændre mobiltelefonernes telefonangivelse fra enten primær til sekundær telefon eller omvendt.

Det er en forudsætning, at **Sekundær telefon** er aktiveret for begge mobiltelefoner.

Ændring af mobiltelefonangivelse sker på følgende måde:

1. I telefonmenuen på informationsdisplayet vælges **Telefoner**.
2. Berør den aktuelle sekundære telefon for at definere den som den primære telefon.
3. Mobiltelefonangivelsen ændres fra enten primær til sekundær telefon eller omvendt.

Når **Først tilsluttes** er aktiveret for én mobiltelefon, bliver denne telefon automatisk tilsluttet som primær telefon.

Frakobling af en tilsluttet mobiltelefon

1. I telefonmenuen på informationsdisplayet vælges **Telefoner**.
2. Berør ✎ ved siden af den parrede mobiltelefon for at åbne indstillingsmenuen.
3. Berør **Afbryd**.

Sletning af en parret mobiltelefon

1. I telefonmenuen på informationsdisplayet vælges **Telefoner**.
2. Berør ✎ ved siden af den parrede mobiltelefon for at åbne indstillingsmenuen.
3. Berør **Slet telefon**.

Brug af smartphone-applikationer

Telefonprojektionsapplikationerne Apple CarPlay og Android Auto viser udvalgte apps fra en smartphone på informationsdisplayet og gør det muligt at betjene dem direkte via Infotainment-knapperne.

Kontakt enhedens producent for at høre, om denne funktion er kompatibel med smartphonen, og om denne applikation fås i det land, hvor du befinder dig.

Forberedelse af smartphonen

Android telefon: Download Android Auto-appen til smartphonen fra Google Play Store.

iPhone®: Kontrollér, at Siri® er aktiveret på smartphonen.

Aktivering af telefonprojektion

Telefonprojektion aktiveres eller deaktiveres ved at gå til startskærmen og vælge **Indstillinger** ➧ **Apps**.

Rul gennem listen og vælg **Apple CarPlay** eller **Android Auto**.

Kontrollér at den pågældende applikation er aktiveret.

Tilslutning af mobiltelefon

Tilslut smartphonen til USB-porten med et originalkabel fra producenten af smartphonen.

Tilbage til Infotainment-skærmen

Tryk på ⌂.

Stikordsregister

A
Aktivering af telefonprojektion..... 27
Anden telefon..... 25
Android Auto..... 27
Apple CarPlay..... 27
Audio..... 15
Audioafspilning..... 15
Audiofiler..... 15

B
Betjeningsdele..... 6
Bluetooth-forbindelse..... 25
Brug..... 22
Brug af smartphone-applikationer 27
Brugerprofiler..... 13
Bundlinje..... 6

C
Connected Navigation..... 18

D
DAB-DAB-linkning..... 15
DAB-FM-linkning..... 15
DAB-meddelelser..... 15
Displaybetjening..... 10

G
Generel information..... 21
Generelt..... 25
Grundlæggende betjening..... 10

H
Hovedskærm..... 6

I
Individuel søgning og ruteplanlægning..... 18
Information om brændstofpriser... 18
Introduktion 6

K
Knapper på rattet..... 6
Kortopdateringer..... 18

L
Lydindstillinger..... 15

N
Navigationssystem 17

P
Parkeringsinformation..... 18
Predictive Navigation..... 18
Profiler..... 13

R
Radio..... 15
Rutevejledning..... 17

S
Smartphone Telefonprojektion..... 27
Startskærm..... 6

Stemme-gennemføringsanvendelse..... 21, 22
Stemme-prompter..... 22
Systemindstillinger..... 10

T
Talegenkendelse..... 21
Talekommandoer..... 22
Telefon
Bluetooth-forbindelse..... 25
Telefonprojektion..... 27
Tilknytning af en mobiltelefon..... 25
Tilslutning af en telefon..... 25
Trafik i realtid..... 18
Trafikradio..... 15

U
Udvidet statusvisning..... 6
USB-port..... 15

W
Wi-Fi-tilslutning..... 10

Multimedia Navi

Indledning 32
Grundlæggende betjening 40
Radio 47
Eksterne enheder 53
Navigation 60
Talegenkendelse 74
Telefon 75
Stikordsregister 84

Indledning

Generelt 32
Tyverisikring 33
Oversigt over betjeningsorganer 34
Brug 36

Generelt

Bemærkninger
Denne instruktionsbog beskriver alle tilgængelige indstillinger og funktioner for de forskellige Infotainment-systemer. Visse beskrivelser, inklusive dem for display- og menufunktioner, gælder muligvis ikke for denne bil pga. modelvariant, landespecifikationer, specialudstyr eller tilbehør.

Vigtige oplysninger om betjening og færdselssikkerhed

⚠Advarsel

Infotainment-systemet skal anvendes således, at man er i stand til at køre bilen sikkert til enhver tid. I tvivlstilfælde skal bilen standses og Infotainment-systemet anvendes, mens bilen holder stille.

⚠Advarsel

I visse områder er ensrettede veje og andre gader og indkørsler (f.eks. fodgængerområder), hvor det ikke er tilladt at køre ind, ikke markeret på kortet. I disse områder udsender infotainmentsystemet muligvis en advarsel, som skal efterkommes. Her skal udvises særlig opmærksomhed omkring ensrettede gader, veje og indkørsler, hvor indkørsel ikke er tilladt.

Radiomodtagelse

Ved radiomodtagelse kan der opstå støj, forvrængninger eller afbrydelse af modtagelsen som følge af:

- varierende afstand til senderen
- modtagelse af flere signaler på grund af refleksion
- slagskygge

Tyverisikring

Infotainment-systemet er udstyret med et elektronisk sikkerhedssystem som tyverisikring.

Infotainment-systemet fungerer derfor kun i denne bil og er værdiløst for en tyv.

Oversigt over betjeningsorganer

Kontrolpanel

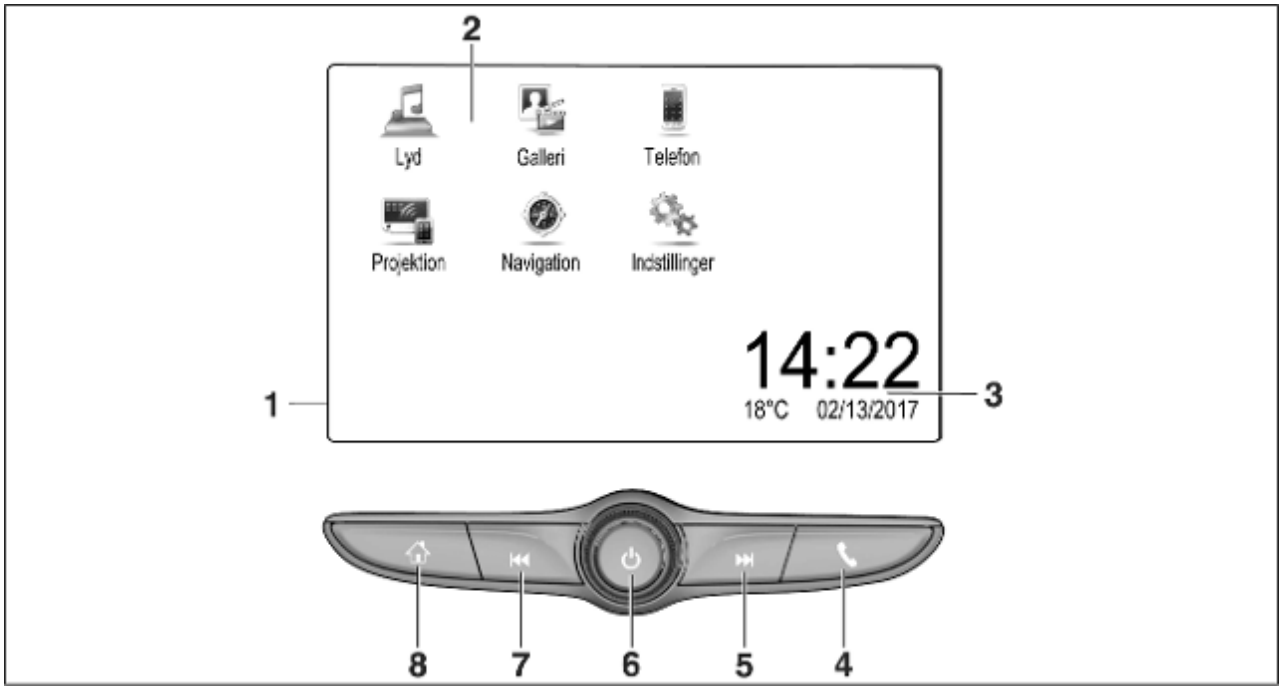

1 Informationsdisplay/ startside 40

2 Menuen Hjem 40

Skærmknapper til adgang til:

Lyd: lydfunktioner

Galleri: billed- og filmfunktioner

Telefon: mobiltelefonfunktioner

Projektion: telefonprojektion eller **Nav**: BringGo®-app

Navigation: integreret navigation

Indstillinger: systemindstillinger

3 Indikatorer for tid, dato og temperatur 44

4 ☎

Kort tryk: åbn telefonmenu 78

eller åbn telefonprojektionsfunktion (hvis aktiveret) ... 58

Langt tryk: aktivér talegenkendelse 74

5 ▷▷|

Kort tryk: spring til næste station, når radioen er aktiv . . 47

eller spring til næste nummer, når eksterne enheder er aktive 55

Langt tryk: søg op, når radioen er aktiv 47

eller hurtigt fremad, når eksterne enheder er aktive ... 55

6 ⏻

Kort tryk: tænd for Infotainment-systemet, hvis det er slukket 36

eller lyddæmp systemet, hvis det er tændt 36

Langt tryk: sluk for Infotainment-systemet 36

Drej: juster lydstyrke 36

7 |◁◁

Kort tryk: spring til forrige station, når radioen er aktiv . . 47

eller spring til forrige nummer, når eksterne enheder er aktive 55

Langt tryk: søg ned, når radioen er aktiv 47

eller hurtigt tilbage, når eksterne enheder er aktive ... 55

8 ⌂

Kort tryk: vis startsiden 36

Langt tryk: åbn telefonprojektionsfunktion (hvis aktiveret) 58

Knapper på rattet

Kort tryk: besvar telefonopkald

eller aktivere talegenkendelse

eller afbryd en prompt og tal direkte

Tryk: afslut / afvis opkald

eller deaktivere talegenkendelse

eller aktivér / deaktivér lydappens lydløse funktion

Radio: tryk for at vælge næste/foregående favorit eller station

Medie: tryk for at vælge næste / foregående spor

Opad: øg lydstyrke

Nedad: sænk lydstyrke

Brug

Betjeningsdele

Infotainment-systemet betjenes via funktionsknapper, en berørings-skærm og menuer, som vises i displayet.

Input kan foretages valgfrit via:

- Infotainment-systemets kontrol-panel ⇨ 34
- berøringsskærmen ⇨ 40
- knapperne på rattet ⇨ 34
- talegenkendelse ⇨ 74

Tænd eller sluk for Infotainment-systemet

Tryk kort på ⏻ for at tænde for systemet. Når der tændes for systemet, bliver den sidst valgte Infotainment-kilde aktiv.

Tryk med et langt tryk på ⏻ for at slukke for systemet.

Slukkeautomatik

Hvis Infotainment-systemet er tændt ved tryk på ⏻, mens tændingen var afbrudt, slukkes der automatisk for det igen efter 10 minutter.

Indstil lydstyrke

Drej ⏻. Den aktuelle indstilling vises på displayet.

Når Infotainment-systemet tændes, er den sidst valgte lydstyrke valgt, hvis den er lavere end den maksimale startlydstyrke. For en detaljeret beskrivelse ⇨ 43.

Hastighedskompenseret lydstyrke

Når den hastighedsstyrede lydstyrke er aktiveret ⇨ 43, tilpasses lydstyrken automatisk for at kompensere for vej- og vindstøj under kørslen.

Mute

Tryk på ⏻ for at afbryde lyden til Infotainment-systemet.

Den lydløse funktion annulleres ved at trykke på ⏻ igen. Den sidst valgte lydstyrke er indstillet igen.

Driftstilstande

Tryk på ⌂ for vise hjem-skærmen.

Bemærkninger
For en detaljeret beskrivelse af menubetjening via berøringsskærm ⇨ 40.

Lyd

Vælg **Lyd** for at åbne hovedmenuen i den sidst valgte lydfunktion.

Vælg **Kilde** på skærmen for at vise interaktionsvælgerbjælken.

Skift til en anden lydfunktion sker ved at berøre ét af punkterne i interaktionsvælgerbjælken.

For en detaljeret beskrivelse af:

- radiofunktioner ⇨ 47
- eksterne enheder ⇨ 55

Galleri

Vælg **Galleri** for at åbne billed- og filmmenuen for filer, der er gemt på en ekstern enhed som f.eks. USB-enhed eller smartphone.

Vælg 👤 eller 📻 for at vise billed- eller filmmenuen. Vælg ønsket billed- eller filmfil for at vise det pågældende element på displayet.

For en detaljeret beskrivelse af:

- billedfunktioner ⇨ 56
- filmfunktioner ⇨ 57

Telefon

Før telefonfunktionen kan bruges, skal der oprettes en forbindelse mellem Infotainment-systemet og mobiltelefonen.

For en detaljeret beskrivelse af forberedelse og etablering af en Bluetooth-forbindelse mellem Infotainment-systemet og en mobiltelefon ⇨ 75.

Hvis mobiltelefonen er tilsluttet, vælges **Telefon** for at vise hovedmenuen.

For en detaljeret beskrivelse af mobiltelefonbetjening via infotainment-systemet ⇨ 78.

Projektion

Tilslut en smartphone for at få vist specifikke apps på denne smartphone på Infotainment-systemet.

Vælg **Projektion** for at starte projektionsfunktionen.

Afhængigt af den tilsluttede smartphone vises en hovedmenu med forskellige apps, der kan vælges.

For en detaljeret beskrivelse ⇨ 58.

Navigation

(integreret navigationssystem)

Tryk på ⌂ for vise hjem-skærmen.

Vælg **Navigation** for at vise navigationskortet, der viser området omkring den aktuelle position.

Find en detaljeret beskrivelse af navigationsfunktionerne ⇨ 60.

Nav

(hvis integreret navigationssystem og **Projektion** ikke er tilgængeligt)

Navigationsapplikationen BringGo startes ved at vælge **Nav**.

For en detaljeret beskrivelse ⇨ 58.

Indstillinger

Vælg **Indstillinger** for at åbne en menu for forskellige systemrelaterede indstillinger, f.eks. deaktivering af **Lyd ved berøring**.

Indstillinger
1 / 3
Klokkeslæt og dato
Sprog(Language)
Radio
Bil
Bluetooth

Grundlæggende betjening

Grundlæggende betjening 40
Toneindstillinger 42
Lydstyrkeindstillinger 43
Systemindstillinger 44

Grundlæggende betjening

Displayet i Infotainment-systemet har en berøringsfølsom overflade, der giver mulighed for direkte aktivering af de viste menubetjeningselementer.

Forsigtig
Benyt ikke spidse eller hårde genstande, som f.eks. kugle-penne, blyanter eller lignende, til brug med berøringsskærmen.

Skærmknappen ⮌

Når menuerne betjenes, skal du trykke på ⮌ i den pågældende undermenu for at vende tilbage til næste højere menuniveau.

Tryk på ⌂ for vise hjem-skærmen.

Valg eller aktivering af en skærmknap eller menupost

Berør en skærmknap eller menupost.

Den pågældende systemfunktion aktiveres, der vises en meddelelse eller en undermenu med yderligere alternativer.

Flytning af poster på startsiden

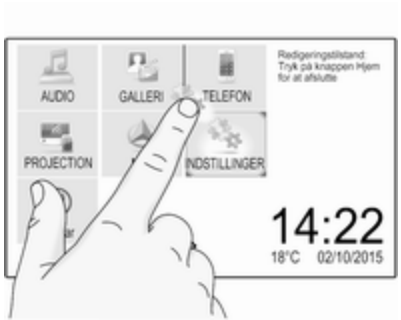

Berør og hold elementet, indtil der fremkommer røde rammer omkring ikonerne. Flyt det til det ønskede sted og slip elementet.

Bemærkninger
Der skal anvendes konstant tryk, og fingeren skal flyttes med en konstant hastighed.

Der flyttes om på alle andre poster.

Tryk på én af knapperne på kontrolpanelet for at afslutte redigeringsfunktionen.

Bemærkninger
Redigeringsfunktion forlades automatisk efter 30 sekunder inaktivitet.

Rullelister

Hvis der er flere tilgængelige poster, end der kan vises på skærmen, skal der rulles i listen.

Stryg hen over siden eller brug pilene for at rulle gennem en liste.

Vend tilbage til toppen af listen ved at berøre listetitlen.

Bladring i sider

Stryg hen over siden eller brug pilene for at rulle fra én side til en anden.

Hurtigspring til applikationen Audio og Navigation

Brug symbolerne ♫ eller ⊘, der vises på den øverste linje i visse menuer, til at springe direkte til en anden applikation.

Spring direkte til menuen **Lyd** ved at vælge ♫.

Spring direkte til menuen **Navigation** ved at vælge ⊘.

Bemærkninger
Symbolet ⊘ er kun tilgængeligt, hvis rutevejledning er aktiv.

Toneindstillinger

Tonekarakteristikken kan vælges i toneindstillingsmenuen. Der er adgang til menuen fra hver lydhovedmenu.

For at åbne toneindstillingsmenuen vælges **Menu** i den pågældende audio-hovedmenu. Rul om nødvendigt gennem listen af menuposter, og vælg **Toneindstillinger**. Den pågældende menu vises.

Equalizer-tilstand

Brug denne indstilling til at optimere tonen for musikstilen, f.eks. **Rock** eller **Klassisk**.

Vælg ønsket lydstil på interaktionsvælgerbjælken i bunden af skærmen. Ved at vælge **Brugerdef.**, kan følgende indstillinger justeres manuelt.

Bas
Benyt denne indstilling til at forstærke eller dæmpe de dybe frekvenser i lydkilderne.

Berør + eller - for at justere indstillingen.

Mlm.tone
Benyt denne indstilling til at forstærke eller dæmpe mellemtonefrekvenserne i lydkilden.

Berør + eller - for at justere indstillingen.

Diskant
Benyt denne indstilling til at forstærke eller dæmpe de høje frekvenser i lydkilderne.

Berør + eller - for at justere indstillingen.

Indstilling af balance og fader
Brug illustrationen i højre side af menuen til at indstille balance og fader.

For at definere det punkt i kabinen, hvor lyden er på sit højeste niveau, berøres det pågældende punkt på illustrationen. Alternativ kan den røde markør flyttes til det ønskede punkt.

Bemærkninger
Balance- og faderindstillinger gælder for alle lydkilder. De kan ikke indstilles individuelt for hver lydkilde.

Lydstyrkeindstillinger

Indstilling af maksimal startlydstyrke

Tryk på ⌂ og vælg dernæst **Indstillinger**.

Vælg **Radio**, rul gennem listen, og vælg derpå **Maks. startlydstyrke**.

Berør + eller - for at justere indstillingen eller bevæg skyderen på lydstyrkelinjen.

Indstilling af den hastighedsstyrede lydstyrke

Tryk på ⌂ og vælg dernæst **Indstillinger**.

Vælg **Radio**, rul gennem listen, og vælg derpå **Auto lydstyrke**.

Omfanget af tilpasningen af lydstyrken justeres ved at vælge ét af alternativerne på listen.

Fra: ingen forøgelse af lydstyrken ved øget bilhastighed.

Høj: maksimal forøgelse af lydstyrken ved øget bilhastighed.

Aktivering eller deaktivering af funktionen lydfeedback ved berøring

Hvis funktionen lydfeedback ved berøring er aktiveret, angives hver berøring på en skærmknap eller menupost med en bippende lyd.

Tryk på ⌂ og vælg dernæst **Indstillinger**.

Vælg **Radio** og rul dernæst gennem listen til **Lyd ved berøring**.

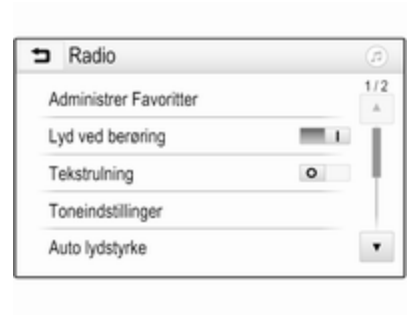

Berør skærmknappen ved siden af **Lyd ved berøring** for at aktivere eller deaktivere funktionen.

Lydstyrke for trafikmeldinger

Lydstyrken for trafikmeldinger justeres ved at indstille den ønskede lydstyrke, mens en trafikmelding sendes af systemet. Den pågældende indstilling lagres derpå af systemet.

Systemindstillinger

Følgende indstillinger angår hele systemet. Alle andre indstillinger er beskrevet i de relevante kapitler i denne vejledning.

Indstilling af klokkeslæt og dato

Tryk på ⌂ og vælg dernæst **Indstillinger**.

Vælg **Klokkeslæt og dato** for at vise den pågældende undermenu.

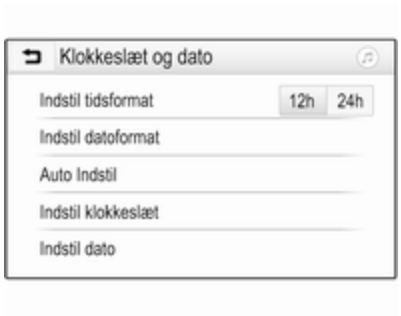

Indstil tidsformat
Det ønskede klokkeslætformat vælges ved at berøre en af skærmknapperne **12 h** eller **24 h**.

Indstil datoformat
Det ønskede datoformat vælges ved at trykke på **Indstil datoformat** og vælge en af valgmulighederne på undermenuen.

Auto Indstil
Vælg **Auto Indstil** for at afgøre, om klokkeslæt eller dato skal indstilles automatisk eller manuelt.

For automatisk indstilling af klokkeslæt og dato vælges **Til - RDS**.

For manuel indstilling af klokkeslæt og dato vælges **Fra - Manuel**. Hvis **Auto Indstil** indstilles til **Fra - Manuel**, bliver undermenupunkterne **Indstil klokkeslæt** og **Indstil dato** tilgængelige.

Indstil klokkeslæt og dato
Indstillingerne for klokkeslæt og dato justeres ved at vælge **Indstil klokkeslæt** eller **Indstil dato**.

Berør **+** eller **-** for at justere indstillingerne.

Sprogindstillinger

Tryk på ⌂ og vælg dernæst **Indstillinger**.

Vælg **Sprog(Language)** for at vise den pågældende menu.

Sproget i menuteksterne indstilles ved at berøre ønsket sprog.

Tekstrullefunktion

Hvis en lang tekst vises på skærmen, f.eks. sangtitler eller stationsnavne, kan teksten enten rulles vedvarende eller rulles én gang og vises i afkortet form.

Tryk på ⌂ og vælg dernæst **Indstillinger**.

Vælg **Radio**.

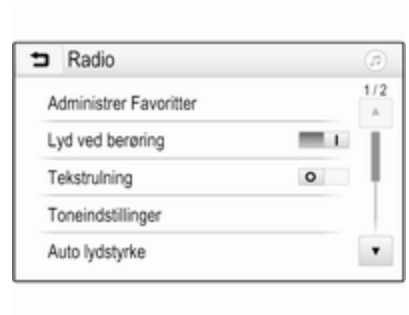

Teksten rulles kontinuerligt ved at aktivere **Tekstrulning**.

Sort displayfunktion

Der kan slukkes for displayet.

Tryk på ⌂ og vælg dernæst **Indstillinger**.

Bladr igennem listen og vælg **Sluk display**. Displayet er slukket. Lydfunktionerne er stadig aktive.

Tænd for displayet igen ved at berøre skærmen eller trykke på en knap.

Fabriksindstillinger

(uden integreret navigationssystem)

Tryk på ⌂ og vælg dernæst **Indstillinger**.

Rul gennem listen, og vælg **Gå tilbage til fabriksindstillinger**.

Alle individuelle indstillinger gendannes ved at vælge **Gendan bilindstillinger**.

Vælg **Slet alle private data** for at slette de parrede Bluetooth-enheder, kontaktlisterne og de gemte telefonsvarernumre.

Vælg **Gendan radioindstillinger** for at nulstille tone- og lydstyrkeindstillinger, slette alle favoritter og slette den valgte ringetone.

I hvert tilfælde vises en advarselsmeddelelse. Vælg **Fortsæt** for at nulstille indstillingerne.

Fabriksindstillinger

(med integreret navigationssystem)

Tryk på ⌂ og vælg dernæst **Indstillinger**.

Rul gennem listen, og vælg **Tilbage til fabriksindstillinger**.

Bilindstillinger

Gendan alle individuelle indstillinger ved at vælge **Gendan bilindstillinger**.

Der vises en pop-op. Bekræft pop-opmeddelelsen.

Telefonoplysninger

Vælg **Slet al information fra telefon** for at slette de parrede Bluetooth-enheder, kontaktlisterne og de gemte telefonsvarernumre.

Der vises en pop-op. Bekræft pop-opmeddelelsen.

Radioindstillinger

Vælg **Gendan radioindstillinger** for at nulstille tone- og lydstyrkeindstillinger og slette alle favoritter.

Der vises en pop-op. Bekræft pop-opmeddelelsen.

Navigations-indstillinger

Vælg **Gendan Navigations-indstillinger** for at nulstille alle navigationsparametre og navigationssystemindstillinger. Der vises en undermenu.

Et bestemt sæt parametre nulstilles ved at vælge **Ryd navigationshistorik** (seneste destinationer), **Ryd navigationsfavoritter** (favoritter) eller **Nulstil navigationsalternativer og indstillinger** (f.eks. indstillinger angående kortdisplay, stemmeoutput eller rutealternativer).

Der vises en pop-op. Bekræft pop-opmeddelelsen.

Systemversion

Tryk på ⌂ og vælg dernæst **Indstillinger**.

Rul gennem listen, og vælg **Softwareinformation**.

Hvis der er tilsluttet en USB-enhed, kan bilinformationerne gemmes på denne USB-enhed.

Vælg **Systemopdatering** og derefter **Gem bilinfo på USB**.

Kontakt et værksted angående en systemopdatering.

Bilindstillinger

Bilindstillinger beskrives i instruktionsbogen.

Radio

Brug 47
Stationssøgning 47
Favoritlister 49
Radio Data System 49
Digital Audio Broadcasting 50

Brug

Aktivering af radio

Tryk på ⌂ og vælg dernæst **Lyd**. Den sidst valgte audiohovedmenu vises.

Vælg **Kilde** i radiohovedmenuen for at åbne interaktions-menubjælken.

Vælg det ønskede bølgeområde.

Den station, som sidst blev spillet i det valgte bølgeområde, modtages.

Stationssøgning

Automatisk stationssøgning

Tryk kortvarigt på |◁◁ eller ▷▷| for at afspille forrige eller næste station i stationshukommelsen.

Stationssøgning: Manuel

Tryk og hold |◁◁ eller ▷▷| på kontrolpanelet. Slip, når den krævede frekvens næsten er nået.

Der foretages en søgning for den næste station, der kan modtages, og den afspilles automatisk.

Bemærkninger
FM-bølgeområde: Når RDS-funktionen er aktiv, søges kun RDS-stationer ⇨ 49, og når trafikradioen (TP) er aktiveret, søges kun trafikservicestationerne ⇨ 49.

Stationsindstilling

Berør Tune på skærmen. **Direkte indstilling**-skærmen vises.

Indtast ønsket frekvens. Anvend ← til at slette indtaste cifre. Om nødvendigt berøres ⏮ eller ⏭ for efterfølgende at justere inputtet.

Bekræft inputtet for at afspille stationen.

Stationslister

Vælg **Menu** i radioens hovedmenu for at åbne den tilhørende bølgeområde-specifikke undermenu.

Vælg **Stationsliste**. Alle de stationer, der kan modtages i det relevante bølgeområde og i det aktuelle modtagelsesområde, er vist.

Vælg den ønskede station.

Bemærkninger
Den radiostation, der modtages lige nu, indikeres af symbolet ► ved siden af stationsnavnet.

Kategorilister

Mange radiostationer sender en PTY-kode, som angiver, hvilken type program der sendes (f.eks. nyheder). Visse stationer skifter også PTY-kode, alt efter hvilket indhold, der udsendes på det pågældende tidspunkt.

Infotainment-systemet lagrer disse stationer, sorteret efter programtype, i den tilsvarende kategoriliste.

Bemærkninger
Listepunktet **Kategorier** er ikke tilgængeligt for AM-bølgeområdet.

Vælg **Kategorier** for at søge efter en programtype, der er bestemt af stationerne.

Der vises en liste over programtyper, som aktuelt er tilgængelige.

Vælg den ønskede programtype. Der vises en liste over stationer med den valgte programtype.

Vælg den ønskede station.

Bemærkninger
Den radiostation, der modtages lige nu, indikeres af symbolet ► ved siden af stationsnavnet.

Opdatér stationslister

Hvis de stationer, der er gemt på den bølgebåndsspecifikke stationsliste, ikke længere kan modtages, skal stationslisterne opdateres.

Bemærkninger
Listen med FM-stationer opdateres automatisk.

Vælg **Menu** i radioens hovedmenu og vælg derpå **Opdater stationsliste**.

Bemærkninger
Hvis en bølgeområde-specifik stationsliste opdateres, opdateres den tilsvarende kategoriliste ligeledes.

En stationssøgning startes, og en tilsvarende meddelelse vises. Når søgningen er afsluttet, vises den pågældende stationsliste.

Bemærkninger
Den radiostation, der modtages lige nu, indikeres af symbolet ► ved siden af stationsnavnet.

Favoritlister

Stationer fra alle bølgeområder kan gemmes manuelt på favoritlisterne.

Fem favoritlister med fem favoritter hver er tilgængelige.

Bemærkninger
Den station, der modtages i øjeblikket, er fremhævet.

Lagring af en station

Ved behov berøres < eller > for at rulle til den ønskede favoritliste.

Den aktuelt aktive radiostation lagres som favorit på følgende måde: berør og hold den ønskede favoritknap i nogle sekunder. Favoritknappen får samme navn som tilsvarende frekvens eller stationsnavn.

Hentning af en station

Ved behov berøres < eller > for at rulle til den ønskede favoritliste.

Vælg den ønskede favorit.

Definition af antallet af tilgængelige favoritlister

Det antal favoritlister, der vises for valg, defineres ved at trykke på ⌂ og derefter vælge **Indstillinger** på skærmen.

Vælg **Radio** og derefter **Administrer Favoritter** for at se den pågældende undermenu.

Aktivér eller deaktivér de favoritlister, der skal vises.

Radio Data System

Radio datasystem (RDS) er en tjeneste, der tilbydes af FM-stationerne, som gør det væsentligt nemmere at finde den ønskede station og modtage den helt uden støj.

Fordele ved RDS

- På displayet vises programnavnet for stationen i stedet for dens frekvens.
- Under en stationssøgning stiller Infotainment-systemet kun ind på RDS-stationer.
- Infotainment-systemet stiller altid ind på den sendefrekvens, der modtages bedst, for den indstillede station ved hjælp af AF (alternativ frekvens).
- Afhængigt af den station, der modtages, viser Infotainment-systemet radiotekst, som kan indeholde eksempelvis oplysninger om det aktuelle program.

RDS-konfiguration

Berør **Menu** i FM-radioens hovedmenu for at åbne den tilsvarende bølgebåndsspecifikke undermenu.

Rul til **RDS**.

Aktivér eller deaktivér **RDS**.

Trafikprogram

Trafikradiostationer er RDS-stationer, som sender trafiknyheder. Hvis trafikradioen er tændt, afbrydes den lydkilde, der afspilles for øjeblikket, så længe trafikmeldingen varer.

Aktivering af trafikprogramfunktionen

Vælg **Menu** i FM-radioens hovedmenu for at åbne den tilsvarende bølgebåndsspecifikke undermenu.

Berør skærmknappen ved siden af **Trafikprogram** for at aktivere eller deaktivere funktionen.

Bemærkninger
På stationslisten vises TP ved siden af de stationer, der udsender trafikprogrammer.

Hvis trafikradioservicen er aktiveret, vises **[TP]** på øverste linje i alle hovedmenuer. Hvis den aktuelle station ikke er en trafikradiostation, er TP nedtonet, og der startes automatisk en søgning efter den næste trafikradiostation. Så snart trafikradiostationen bliver fundet, er **TP** fremhævet. Hvis der ikke findes en trafikradiostation, forbliver TP nedtonet.

Hvis der udsendes en trafikmelding på den pågældende station, vises der en meddelelse.

Afbryd meddelelsen og vend tilbage til den tidligere aktiverede funktion ved at berøre skærmen eller trykke på ⏻.

Regionalisering

Nogle gange kan RDS-stationer sende regionalt forskellige programmer på forskellige frekvenser.

Vælg **Menu** i FM-radioens hovedmenu for at åbne den tilsvarende bølgebåndsspecifikke undermenu og rul til **Region**

Aktivér eller deaktivér **Region**.

Hvis regionalisering er aktiveret, vælges alternative frekvenser med samme regionalprogrammer, hvor det er nødvendigt. Hvis regionalisering er deaktiveret, vælges alternative frekvenser for stationerne uden hensyn til regionalprogrammer.

Digital Audio Broadcasting

Digital audio broadcasting (DAB) sender radiostationer digitalt.

DAB-stationerne angives med programnavnet frem for sendefrekvensen.

Generel information

- Med DAB kan flere radioprogrammer (tjenester) sendes på en enkelt ensemble.
- Ud over digitale lydtjenester af høj kvalitet kan DAB også sende data i tilknytning til programmer samt en masse andre datatjenester herunder rejse- og trafikinformation.
- Gengivelse af lyden er sikret, så længe en givet DAB-modtager kan opsamle det signal, der sendes ud af en station (selvom signalet er meget svagt).
- I tilfælde af dårlig modtagelse skrues lydstyrken automatisk ned for at undgå generende støj.

  Hvis DAB-signalet er for svagt til at blive opfanget af modtageren, vil modtagelsen blive afbrudt fuldstændigt. Dette kan undgås ved at aktivere **DAB-DAB linkning** eller **DAB-FM linkning** i DAB-menuen (se nedenfor).
- Interferens, der skyldes stationer på nærliggende frekvenser (en fænomen, der er typisk for modtagelse af AM og FM) forekommer ikke med DAB.
- Hvis DAB-signalet reflekteres af naturlige forhindringer eller bygninger, forbedres kvaliteten for modtagelse af DAB, hvorimod modtagelse af AM eller FM forringes betydeligt i sådanne tilfælde.
- Når DAB-modtagelse er aktiveret, forbliver FM-tuneren i Infotainment-systemet aktiv i baggrunden og søger løbende efter de FM-stationer, der modtages bedst. Hvis TP ⇨ 49 er aktiveret, udsendes trafikmeldinger fra den FM-station, der har den bedste modtagelse. Deaktivér TP hvis DAB-modtagelse ikke skal afbrydes af FM-trafikmeldinger.

DAB-meddelelser

Foruden deres musikprogrammer sender mange DAB-stationer også meddelelser i forskellige kategorier. Hvis nogle eller alle kategorier er aktiveret, afbrydes den DAB-service, der aktuelt modtages, når der kommer en meddelelse fra disse kategorier.

Vælg **Menu** i DAB-radioens hovedmenu for at åbne den tilsvarende bølgebåndsspecifikke undermenu.

Rul gennem listen og vælg **DAB-meddelelser** for at vise en liste med tilgængelige kategorier.

Aktivér alle eller kun de ønskede meddelelseskategorier. Forskellige meddelelseskategorier kan vælges samtidigt.

DAB-DAB linkning

Hvis denne funktion er aktiveret, skifter udstyret over til samme tjeneste (program) på en anden DAB-ensemble (hvis tilgængelig), når DAB-signalet er for svagt til at blive opfanget af modtageren.

Vælg **Menu** i DAB-radioens hovedmenu for at åbne den tilsvarende bølgebåndsspecifikke undermenu.

Rul gennem listen og aktivér eller deaktivér **DAB-DAB linkning**.

DAB-FM linkning

Denne funktion gør det muligt at skifte fra en DAB-station til en tilsvarende FM-station og omvendt.

Hvis denne funktion er aktiveret, skifter udstyret over til en tilsvarende FM-station i den aktive DAB-service (hvis tilgængelig), når DAB-signalet er for svagt til at blive opfanget af modtageren.

Rul gennem listen og aktivér eller deaktivér **DAB-FM linkning**.

L-bånd

Denne funktion definerer, hvilke DAB-bølgeområder der skal modtages af Infotainment-systemet.

L-bånd (jord- og satellitradio) er et andet radiobånd, der kan modtages derudover.

Vælg **Menu** i DAB-radioens hovedmenu for at åbne den tilsvarende bølgebåndsspecifikke undermenu.

Rul gennem listen og aktivér eller deaktivér **L-bånd**.

Intellitext

Funktionen **Intellitekst** muliggør modtagelse af yderligere oplysninger, f.eks. finansiel information, sport, nyheder osv.

Bemærkninger
Det tilgængelige indhold afhænger af station og region.

Vælg **Menu** i DAB-radioens hovedmenu for at åbne den tilsvarende bølgebåndsspecifikke undermenu.

Rul gennem listen, og vælg **Intellitekst**.

Vælg en af kategorierne, og vælg en specifik post for at vise detaljerede oplysninger.

EPG

Den elektroniske programguide giver oplysninger om det aktuelle og kommende program fra den pågældende DAB-station.

Vælg **Menu** i DAB-radioens hovedmenu og vælg derpå **Stationsliste**.

Den ønskede stationsprogram vises ved at berøre ikonet ved siden af stationen.

Eksterne enheder

Generel information 53
Audioafspilning 55
Visning af billeder 56
Filmafspilning 57
Brug af smartphone-applikationer 58

Generel information

Der findes en USB-port for tilslutning af eksterne enheder i midterkonsollen.

Bemærkninger
USB-porten skal altid holdes ren og tør.

USB-port

Der kan tilsluttes en MP3-afspiller, en USB-enhed, et SD-kort (via USB-stik / -adapter) eller en smartphone til USB-porten.

Der kan tilsluttes op til to USB-enheder til Infotainment-systemet ad gangen.

Bemærkninger
For at kunne tilslutte to USB-enheder kræves en ekstern USB-hub.

Infotainment-systemet kan afspille lydfiler, vise billedfiler eller afspille filmfiler, der findes i USB-enheder.

Når de er tilsluttet til USB-porten, kan forskellige funktioner på enhederne nævnt ovenfor betjenes via Infotainment-systemets knapper og menuer.

Bemærkninger
Ikke alt eksternt udstyr understøttes af Infotainment-systemet. Kontrollér kompatibilitetslisten på vores websted.

Tilslutning / afbrydelse af en enhed
Tilslut én af ovennævnte enheder til USB-porten. Om nødvendigt anvendes det korrekte tilslutningskabel. Musikfunktionen starter automatisk.

Bemærkninger
Hvis der tilsluttes en ikke-læsbar USB-enhed, vises der en tilsvarende fejlmeddelelse, og Infotainment-systemet skifter automatisk til den forrige funktion.

USB-enheden afbrydes ved at vælge en anden funktion og derefter fjerne USB-enheden.

Forsigtig
Undlad at afbryde enheden under afspilning. Det kan ødelægge enheden eller Infotainment-systemet.

USB automatisk start

Som standard vises USB-audiomenuen automatisk, så snart der tilsluttes en USB-enhed.

Om ønsket kan denne funktion deaktiveres.

Tryk på ⌂ og vælg dernæst **Indstillinger** for at åbne indstillingsmenuen.

Vælg **Radio**, rul til **USB automatisk start** og berør skærmknappen ved siden af funktionen.

Fornyet aktivering sker ved at berøre skærmknappen igen.

Bluetooth

Enheder, som understøtter Bluetooth-musikprofilerne A2DP og AVRCP, kan tilsluttes trådløst til Infotainment-systemet. Infotainment-systemet kan afspille musikfiler, der findes i disse enheder.

Tilslutning af en enhed

En detaljeret beskrivelse af, hvordan en Bluetooth-forbindelse etableres, findes på side ⇨ 76.

Filformater og mapper

Den maksimale kapacitet for en enhed understøttet af Infotainment-systemet er på 5.000 musikfiler, 5.000 billedfiler, 500 filmfiler, 5.000 mapper og en mappestruktur med 15 trin. Kun enheder formateret i FAT16 / FAT32-filsystemet understøttes.

Hvis der er billeder inkluderet i audiometadataene, vises disse billeder på skærmen.

Bemærkninger

Nogle filer afspilles måske ikke korrekt. Det kan skyldes et andet indspilningsformat eller filens tilstand.

Filer fra onlinebutikker, hvor DRM (digitale rettighedskontrol) er blevet anvendt, kan ikke afspilles.

Infotainment-systemet kan afspille følgende audio-, billed- og lydfiler lagret på eksterne enheder.

Audiofiler

De lydfilformater, der kan afspilles, er MP3 (MPEG-1 Layer 3, MPEG-2 Layer 3), WMA, AAC, AAC+, ALAC OGG WAF (PCM), AIFF, 3GPP (kun lyd), lydbøger og LPCM. iPod®- og iPhone®-enheder afspiller ALAC, AIFF, lydbøger og LPCM.

Ved afspilning af en fil med ID3-taginformation kan Infotainment-systemet vise oplysninger om f.eks. sportitel og artist.

Billedfiler

De billedfilformater, der kan vises, er JPG, JPEG, BMP, PNG og GIF.

JPG-filer skal være 64 til 5000 pixels i bredden og 64 til 5000 pixels i højden.

BMP-, PNG- og GIF-filer skal være 64 til 1024 pixels i bredden og 64 til 1024 pixels i højden.

Billederne bør ikke have en filstørrelse på mere end 1MB.

Filmfiler

De filmfilformater, der kan afspilles, er AVI og MP4.

Den maksimale opløsning er 1280 x 720 pixels. Billedhastigheden skal være mindre end 30 fps.

Den codec, der kan anvendes, er H. 264/MPEG-4 AVC.

De lydformater, der kan afspilles, er MP3, AC3, AAC og WMA.

Det undertekstformat, der kan vises, er SMI.

Audioafspilning

Aktivering af musikfunktionen

Hvis enheden endnu ikke er tilsluttet Infotainment-systemet, tilsluttes den ⇨ 53.

Normalt vises den pågældende audiohovedmenu automatisk.

Hvis afspilningen ikke startes automatisk, f.eks. hvis **USB automatisk start** er deaktiveret ⇨ 53, udføres følgende:

Tryk på ⌂ og vælg dernæst **Lyd** for at åbne den sidst valgte audiohovedmenu.

Vælg **Kilde** på interaktionsvælgerbjælken og vælg derpå ønsket lydkilde for at åbne den pågældende audiohovedmenu.

Afspilning af audiosporene starter automatisk.

Funktionstaster

Afbrydelse og genoptagelse af afspilning

Berør ❚❚ for at afbryde afspilningen. Skærmknappen skifter til ►.

Berør ► for at genoptage afspilningen.

Afspilning af næste eller forrige spor

Berør ▷▷| for at afspille næste spor.

Berør |◁◁ inden for de første 2 sekunder af sporets afspilning for at gå tilbage til forrige spor.

Sådan vendes der tilbage til starten af det aktuelle spor

Berør |◁◁ 2 sekunder efter, at afspilningen af sporet er begyndt.

Hurtig frem- og tilbagespoling

Berør |◁◁ eller ▷▷| og hold knappen nede. Slip for at vende tilbage til normal afspilningsfunktion.

Alternativt kan skyderen, der viser den aktuelle sporposition, flyttes til venstre eller højre.

Afspilning af spor vilkårligt

Berør ⤮ for at afspille sporene i vilkårlig rækkefølge. Skærmknappen skifter til ⤮.

Berør ⤮ igen for at deaktivere blandingsfunktionen og gå tilbage til normal afspilning.

Funktionen Browse musik

Søgeskærmen vises ved at berøre skærmen. Alternativt vælges **Menu** på audiohovedskærmen for at vælge den pågældende audiomenu og dernæst vælge **Browse musik**.

Der vises forskellige kategorier, på hvilke sporene er sorteret, f.eks. **Afspilningslister**, **Kunstnere** eller **Albums**.

Vælg den ønskede kategori, underkategori (hvis tilgængelig), og vælg derefter et spor.

Vælg det spor, du ønsker at afspille.

Visning af billeder

Billeder fra en USB-enhed kan vises.

Bemærkninger
Af sikkerhedshensyn er visse funktioner deaktiveret under kørsel.

Aktivering af billedfunktionen

Hvis enheden endnu ikke er tilsluttet Infotainment-systemet, tilsluttes den ⇨ 53.

Tryk på ⌂ og vælg dernæst **Galleri** for at åbne mediehovedmenuen.

Berør 👤 for at åbne billedhovedmenuen for at vise en liste med elementer, der er lagret på USB-enheden. Vælg det ønskede billede. Hvis dette gemmes i en mappe, vælg den respektive mappe først.

Berør skærmen for at skjule menubjælken. Berør skærmen igen for igen at vise menubjælken.

Funktionstaster

Fuld skærmtilstand
Vælg ⊞ for at vise billedet i fuld skærmtilstand. Berør skærmen for at afslutte fuld skærmtilstand.

Visning af næste eller forrige billede
Berør > eller stryg til venstre for at se næste billede

Berør < eller stryg til højre for at se foregående billede.

Rotering af et billede
Vælg ↻ for at rotere billedet.

Zoom ind på et billede
Berør 🔍 én eller flere gange for at zoome ind på et billede eller vende tilbage til dets oprindelige størrelse.

Visning af et diasshow
Vælg ▶ for at se de billeder, der er lagret på USB-enheden, i et diasshow.

Berør skærmen for at afslutte diasshowet.

Billedmenu

Vælg **Menu** på skærmens nederste linje for at vise **Billedmenu**.

Diasshowtid

Vælg **Slideshow-tid** for at vise en liste med mulige tidssekvenser og vælg ønsket tidssekvens.

Ur- og temperaturdisplay

Tid og temperatur vises i fuldskærmstilstand ved at aktivere **Ur. Temp. Display**.

Displayindstillinger

Vælg **Displayindstillinger** for at åbne en undermenu for indstilling af lysstyrke og kontrast.

Berør + og - for at justere indstillingerne.

Filmafspilning

Film fra en USB-enhed kan vises.

Bemærkninger
Af sikkerhedshensyn er filmfunktionen ikke tilgængelig under kørsel.

Aktivering af filmfunktionen

Hvis enheden endnu ikke er tilsluttet Infotainment-systemet, tilsluttes den ⇨ 53.

Tryk på ⌂ og vælg dernæst **Galleri** for at åbne mediehovedmenuen.

Berør for at åbne filmhovedmenuen for at vise en liste med elementer, der er lagret på USB-enheden. Vælg den ønskede film. Hvis dette gemmes i en mappe, vælg den respektive mappe først.

Filmen vises.

Funktionstaster

Fuld skærm

Vælg for at vise filmen i fuld skærmtilstand. Berør skærmen for at afslutte fuld skærmtilstand.

Afbrydelse og genoptagelse af afspilning

Berør ❚❚ for at afbryde afspilningen. Skærmknappen skifter til ►.

Berør ► for at genoptage afspilningen.

Afspilning af næste eller forrige spor

Berør ►❙ for at afspille næste filmfil.

Berør ⏮ inden for de første 5 sekunder af filmfilens afspilning for at gå tilbage til forrige filmfil.

Sådan vendes der tilbage til starten af den aktuelle film
Berør ⏮ 5 sekunder efter, at afspilningen af filmen er begyndt.

Hurtig frem- og tilbagespoling
Berør ⏮ eller ⏭ og hold knappen nede. Slip for at vende tilbage til normal afspilningsfunktion.

Filmmenu

Vælg **Menu** på skærmens nederste linje for at vise **Filmmenu**.

Ur- og temperaturdisplay
Tid og temperatur vises i fuldskærmstilstand ved at aktivere **Ur. Temp. Display**.

Displayindstillinger
Vælg **Displayindstillinger** for at åbne en undermenu for indstilling af lysstyrke og kontrast.

Berør + og - for at justere indstillingerne.

Brug af smartphone-applikationer

Telefonprojektion

Telefonprojektionsapplikationerne Apple CarPlay™ og Android™ Auto viser udvalgte apps fra en smartphone på informationsdisplayet og gør det muligt at betjene dem direkte via Infotainment-knapperne.

Kontakt enhedens producent for at høre, om denne funktion er kompatibel med smartphonen, og om denne applikation fås i det land, hvor du befinder dig.

Forberedelse af smartphonen
Android telefon: Download Android Auto-appen til smartphonen fra Google Play™ Store.

iPhone: Kontrollér, at Siri® er aktiveret på smartphonen.

Aktivering af telefonprojektion i indstillingsmenuen
Tryk på ⌂ for at vise hjem-skærmen og vælg så **Indstillinger**.

Rul gennem listen til **Apple CarPlay** eller **Android Auto**.

Kontrollér at den pågældende applikation er aktiveret.

Tilslutning af mobiltelefon
Tilslut smartphonen til USB-porten ⇨ 53.

Start af telefonprojektion
Telefonprojektionsfunktionen startes ved at trykke på ⌂ og dernæst vælge **Projektion**.

Bemærkninger
Hvis applikationen genkendes af Infotainment-systemet, kan applikationsikonet ændres til **Apple CarPlay** eller **Android Auto**.

Alternativt kan funktionen startes ved at trykke på ⌂ i nogle sekunder.

Den viste telefonprojektionsskærm afhænger af smartphonen og softwareversionen.

Tilbage til startskærmen

Tryk på ⌂.

BringGo

BringGo er en navigationsapp, der indeholder positionssøgning, kortvisning og vejvisning.

Bemærkninger
Kontroller før download af appen, om BringGo findes i denne bil.

Downloading af appen

Inden BringGo kan betjenes med knapperne og menuerne i infotainment-systemet, skal den installeres på smartphonen.

Download appen fra App Store® eller Google Play Store.

Aktiverer BringGo i indstillingsmenuen

Tryk på ⌂ for at vise hjem-skærmen og vælg så **Indstillinger**.

Rul gennem listen til **BringGo**.

Kontrollér, at applikationen er aktiveret.

Tilslutning af mobiltelefon

Tilslut smartphonen til USB-porten ⇨ 53.

Start af BringGo

Appen startes ved at trykke på ⌂ og dernæst vælge ikonet **Nav**.

Appens hovedmenu vises på informationsdisplayet.

Flere oplysninger om, hvordan appen betjenes, findes i instruktionerne på fabrikantens websted.

Navigation

Generelt 60
Brug 61
Indlæsning af destination 66
Vejvisning 70

Generelt

Dette kapitel handler om det integrerede navigationssystem.

Der tages hensyn til den aktuelle trafiksituation ved ruteberegningen. Til dette formål modtager infotainment-systemet trafikmeddelelser i det aktuelle modtageområde via RDS-TMC.

Navigationssystemet kan dog ikke tage højde for trafikulykker, regulering af trafik, der er sker med kort varsel, samt pludseligt opståede farer eller problemer (f.eks. vejarbejde).

Forsigtig

Anvendelse af navigationssystemet fritager ikke føreren for ansvaret for korrekt, opmærksom færdsel i trafikken. De gældende færdselsregler skal altid overholdes. Hvis rutevejledningsforslaget frem til destinationen strider mod færdselsreglerne, skal færdselsreglerne altid overholdes.

Navigationssystemets funktionsmåde

Bilens position og bevægelser registreres af navigationssystemet ved hjælp af sensorer. Den tilbagelagte afstand bestemmes af bilens speedometersignal, drejebevægelser ved sving bestemmes af en sensor. Positionen bestemmes af GPS-satelliter (globalt positionssystem).

Ved at sammenligne sensorsignalerne med de digitale kort er det muligt at bestemme positionen med en nøjagtighed på ca. 10 meter.

Systemet vil også fungere med dårlig GPS-modtagelse. Præcisionen i positionsbestemmelsen vil dog være mindsket.

Efter indtastning af destinationsadresse eller interessepunkt (nærmeste tankstation, hotel osv.) beregnes ruten fra den aktuelle position til den valgte destination.

Rutevejledningen sker med en stemmevejledning og en pil samt ved hjælp af en kortvisning i flere farver.

Oplysninger

TMC-trafikinformationssystem og dynamisk vejvisning

TMC-trafikinformationssystemet modtager alle aktuelle trafikinformationer fra TMC-stationerne. Denne information indgår i beregningen af den samlede rute. Derved planlægges ruten, så trafikhindringerne i henhold til de forudindstillede kriterier undgås.

Hvis der er en aktuel trafikhindring forude under den aktive vejvisning, vises, alt efter forindstillingerne, en meddelelse om, hvorvidt ruten bør ændres.

TMC-trafikinformationerne vises på kortdisplayet som symboler eller som detaljeret tekst i TMC-meddelelsesmenuen.

Modtagelse af TMC-stationerne i den relevante region er en forudsætning for udnyttelse af TMC-trafikinformationerne.

TMC-trafikstationer kan vælges i navigationsmenuen ⇨ 61.

Kortdata

Alle nødvendige kortdata er lagret i Infotainment-systemet.

Navigationskortdata opdateres ved at købe nye data hos Opel-forhandleren eller på vores hjemmeside http://opel.navigation.com. Opdateringen vil blive leveret på en USB-enhed.

Tilslut USB-enheden til USB-porten og følg instruktionerne på skærmen. Der skal være tændt for bilen under opdateringsprocessen.

Hvis bilen er udstyret med mere end én USB-port, må de øvrige USB-porte ikke benyttes.

Bemærkninger
Bilen er funktionsdygtig under hele opdateringsprocessen. Hvis der slukkes for bilen, kan opdateringen afbrydes midlertidigt. Navigationsapplikationen, Bluetooth samt andre eksterne enheder er ikke tilgængelige, før opdateringsprocessen er afsluttet.

Brug

Vis navigationskortet ved at trykke på ⌂ og vælg så ikonet **Navigation**.

Rutevejledning ikke aktiv

- Kortvisningen vises.
- Den aktuelle position angives af en cirkel med en pil, der peger i kørselsretningen.
- Det aktuelle vejnavn vises i bunden af skærmen.

Rutevejledning aktiv

- Kortvisningen vises.
- Den aktive rute vises med en farvet linje.
- Den kørende bil markeres med en cirkel med en pil, der peger i kørselsretningen.
- Næste svingmanøvre er angivet i det separate felt i venstre side af skærmen.
- Ankomsttidspunktet eller rejsetiden vises over pilesymbolet.
- Den resterende afstand til destinationen vises oven over pilesymbolet.

Kortmanipulation

Rulning

Rul på kortet ved at berøre et vilkårligt sted på skærmen og træk kortet i den ønskede retning.

Kortet bevæger sig således og viser et nyt udsnit.

Vend tilbage til nuværende position ved at vælge **Centrér igen** i bunden af skærmen.

Centrering

Berør og hold fingeren på ønsket position på skærmen. Kortet centreres omkring denne position.

Et rødt 📍 vises ved den pågældende position og den tilhørende adresse vises på en mærkat.

Vend tilbage til nuværende position ved at vælge **Centrér igen** i bunden af skærmen.

Zoomning

Hvis du vil zoome ind på en valgt kortposition, skal du anbringe to fingre på skærmen og bevæge dem væk fra hinanden.

Alternativt kan du bruge **+** på kortskærmen.

Hvis du vil zoome ud og vise et større område omkring den valgte position, skal du anbringe to fingre på skærmen og bevæge dem mod hinanden.

Alternativt kan du bruge **–** på kortskærmen.

Annuller-skærmknap

Under aktiv rutevejledning vises en **Annullér**-skærmknap i venstre side af skærmen.

Annuller den aktive rutevejlednings-session ved at vælge **Annullér**.

I nogle sekunder vises en **Gen. rejse**-skærmknap på kortskærmen. Vælg **Gen. rejse** for at starte den annullerede vejledningssession igen.

Oversigt-skærmknap

Under aktiv rutevejledning vises en **Oversigt**-skærmknap i venstre side af skærmen.

Vis en oversigt over den rute, der er aktiv for øjeblikket, ved at vælge **Oversigt**. Kortet ændres til den ønskede ruteoversigt.

Gå tilbage til normal visning ved at vælge **Oversigt** igen.

Skærmknappen

Hvis rutevejledning er aktiv, vises en ekstra -skærmknap i bunden af kortet, hvis den aktuelle gade er en motorvej.

Vælg for at vise en liste med de nærmest kommende servicestationer.

Når der vælges en ønsket frakørsel, kan der fås adgang til interessepunkter i det pågældende område, og en rutevejledning til nogle af disse positioner kan startes ⇨ 66.

Skærmknappen ✕

Vælg ✕ i en menu eller undermenu for at vende direkte tilbage til kortet.

Nuværende position

Vælg gadenavnet i bunden af skærmen. Der vises oplysninger om den aktuelle position.

Gem den aktuelle position som favorit ved at vælge **Favorit**. Ikonet ★ er udfyldt, og positionen er gemt i favoritlisten.

Kortindstillinger

Kortvisning

Der kan vælges tre forskellige kortvisninger.

Vælg ⚙ på kortskærmen og vælg derpå gentagne gange skærmknappen for kortvisning for at veksle mellem valgmulighederne.

Alt efter den tidligere indstilling har skærmknappen betegnelsen **3D lige frem**, **2D lige frem** eller **2D mod nord**. Kortvisningen ændres alt efter skærmknappen.

Vælg den ønskede option.

Kortfarver

Afhængigt af lysforholdene udenfor kan farverne på kortskærmen tilpasses (lyse farver om dagen og mørke farver om natten).

Vælg ⚙ på kortskærmen for at vise menuen **Alternativer**. Vælg **Navigations-indstillinger** og så **Kortfarver**.

Standardindstillingen er **Auto**. Når **Auto** er aktiveret, justeres skærmen automatisk.

Alternativt aktiveres **Dag (lys)** eller **Nat (mørk)** for at få en skærm, der kun er lys eller kun er mørk.

Automatisk zoomfunktion

Hvis den automatiske zoomfunktion er aktiveret, ændres zoomningsniveauet automatisk, når du nærmer dig en svingmanøvre under aktiv rutevejledning. På den måde fås altid et godt overblik over den pågældende manøvre.

Hvis den automatiske zoomfunktion er deaktiveret, forbliver det valgte zoomningsniveau konstant under hele rutevejledningsprocessen.

Funktionen deaktiveres ved at vælge ⚙ på kortet for at vise menuen **Alternativer**. Vælg **Navigations-indstillinger** og berør derpå skyderen ved siden af **Automatisk zoom**.

Berør skærmknappen igen for at genaktivere funktionen.

POI-ikoner (interessepunktsikoner) på kortet

POI'er er punkter af almen interesse, f.eks. tankstationer eller restauranter.

Visningen af de viste POI-kategorier på kortet kan tilpasses personligt.

Vælg ⚙ på kortet for at vise menuen **Alternativer**. Vælg **Navigations-indstillinger** og så **Vis på kort**.

Aktivér de ønskede POI-kategorier.

Trafikhændelser på kortet

Trafikhændelser kan angives direkte på kortet.

Funktionen aktiveres ved at vælge ⚙ på kortet for at vise menuen **Alternativer**. Vælg **Trafik på kort**. Skærmknappen ændres til aktiveringsfunktion.

Funktionen deaktiveres ved at vælge **Trafik på kort** igen.

Tidsangivelse

Tidsangivelsen under aktiv rutevejledning kan vises i to forskellige funktioner: den resterende tid (indtil destinationen er nået) eller ankomsttidspunktet (hvor destinationen bliver nået).

Vælg ⚙ på kortet for at vise menuen **Alternativer**. Vælg **Navigations-indstillinger** og så **Indstilling af tid for destination**.

Aktivér den ønskede indstilling i undermenuen.

Bemærkninger
Under aktiv rutevejledning kan tidsangivelsen ændres ved blot at berøre tidsangivelsesfeltet på skærmen.

Påmindelsespræferencer

Hvis det ønskes, kan der desuden modtages en ekstra meddelelse i bestemte trafikområder.

Vælg ⚙ på kortet for at vise menuen **Alternativer**. Vælg **Navigations-indstillinger** og så **Advarselsindstillinger**.

Hvis **Fart-Kamera** er aktiveret, vises en advarsel, når du nærmer dig et stationært fartkamera.

Bemærkninger
Denne funktion er kun tilgængelig, hvis et sådant påmindelsessystem svarer til de lovmæssige bestemmelser, der er gældende i det land, du befinder dig i.

Aktivér den ønskede indstilling.

Stemmevejvisning

Rutevejledningsprocessen kan understøttes med stemmemeddelelser, som udsendes af systemet.

Bemærkninger
Funktionen navigationsstemmemeddelelser understøttes ikke for alle sprog. Hvis der ikke er nogen tilgængelige stemmemeddelelser, afspiller systemet automatisk en tone for at angive en manøvre forude.

Aktivering

Stemmevejvisningsfunktionen er som standard aktiveret. Funktionen deaktiveres ved at vælge ⚙ på kortet for at vise menuen **Alternativer** og dernæst berøre **Stemmevejvisning**. Skærmknappen ændres.

Vælg skærmknappen igen for at genaktivere funktionen.

Stemmevejvisningsindstillinger

Definer hvilke systemoutput, der må hjælpe under aktiv rutevejledning, ved at vælge ⚙ på kortet, **Navigations-indstillinger** og derefter **Stemmevejvisning**.

Hvis **Normal stemmevejvisning** er aktiveret, angiver en stemme den næste svingmanøvre, der skal udføres.

Hvis **Kun bip** er aktiveret, udsendes kun biptoner som meddelelse.

I undermenuen til **Meddelelse under telefonopkald** kan de mulige stemmeoutput under et telefonopkald indstilles.

Aktivér de ønskede indstillinger.

Bemærkninger
Stemmevejvisningsmeddelelser udsendes kun, hvis **Stemmevejvisning** er aktiveret i menuen **Alternativer**, se ovenfor.

Information

Vælg ⚙ på kortet for at vise menuen **Alternativer**. Vælg **Navigations-indstillinger** og så **Om**.

Der er adgang til teksterne om producentens vilkår og betingelser eller erklæring om personlige oplysninger via de pågældende menupunkter.

Navigationskortets version vises.

Indlæsning af destination

Navigationsapplikationen tilbyder forskellige valgmuligheder for indtastning af en destination til rutevejledning.

Indlæsning af destination via kort

Det er muligt at indtaste destinationer direkte fra kortskærmen.

Personlige adresser på kortet

Der kan foruddefineres to adressegenveje (f.eks. hjem og arbejde) for nemt at starte rutevejledning til disse to steder. Adresserne kan defineres i indstillingsmenuen og mærkes individuelt. De kan så vælges direkte fra kortet.

Gem adresserne ved at vælge ⚙ på kortet, **Navigations-indstillinger** og derpå **Indstil mine steder**.

Vælg ét af menupunkterne (**Hjemme** og **Arbejde** som standard). Brug tastaturet til at indtaste de nødvendige data i adressefeltet. Herunder findes en detaljeret beskrivelse af tastaturet.

Hvis navnet i den personlige adresse skal ændres, vælges ⌨ for at skjule tastaturet, og ét af punkterne på listen vælges. Alternativt indtastes et nyt navn i det første indtastningsfelt.

Om nødvendigt berøres ét af indtastningsfelterne for at vise tastaturet igen, og der vælges **Udført**. Positionen gemmes som genvej.

Rutevejledning til én af disse positioner startes ved at vælge skærmknappen = på kortet. De to destinationer vises.

Vælg én af skærmknapperne. **Ruter**-menuen vises.

Aktivér den ønskede rute og vælg så **Gå** for at starte rutevejledning.

Valg af destination via kort

Rul til det ønskede kortafsnit. Berør og hold fingeren på ønsket position på skærmen. Kortet centreres omkring denne position.

Et rødt 📍 vises ved den pågældende position og den tilhørende adresse vises på en mærkat.

Berør mærkaten. **Oplysninger**-menuen vises. Vælg **Gå** for at starte vejvisning.

Tastaturindtastning

Vælg 🔍 på kortet for at vise menuen for destinationssøgning.

Der kan indtastes et søgeord f.eks. adresse, POI-kategori eller -navn, telefonkontakt, favorit, seneste destination eller koordinater direkte i indtastningsfeltet i toppen af søgemenuskærmen.

Bemærkninger
Koordinater skal indtastes på følgende måde: breddegrad, længdegrad f.eks. "43.3456, 9.432435".

Alternativt vælges **Adresse**, **Int. punkt** eller **Afkørsel** for at bruge en søgemaske. Hvis det er nødvendigt, berøres ❯ for at rulle siden.

Adgang til tastaturet med tal og symboler fås ved at vælge **?123**. Vælg **ABC** på samme position på tastaturet for at vende tilbage til bogstavtastaturet.

Indtast et tegn ved at berøre den pågældende skærmknap. Tegnet indtastes, når knappen slippes.

Berør og hold en bogstavskærmknap for at vise tilknyttede bogstaver i en bogstav pop-op-menu. Slip og vælg så det ønskede bogstav.

Indtast store bogstaver ved at vælge ↑ og dernæst det ønskede tegn.

Et tegn slettes ved at vælge ⌫. Hele indtastningen slettes ved at vælge det lille ✕ i indtastningsfeltet.

Så snart tegnene er indtastet, kommer systemet med forslag til søgeord. Hvert ekstra tegn vurderes i matchningsprocessen.

Hvis det ønskes, vælges ét af de foreslåede søgeord. Når indtastningsfelterne er udfyldt, vælges **Søg** på tastaturet. **Resultater**-menuen vises.

Vælg den ønskede destination. **Oplysninger**-menuen vises. Vælg **Gå** for at starte vejvisning.

Med hensyntagen til de indtastede bogstaver opretter systemet også en liste med sandsynlige destinationer, der er baseret på telefonkontakter, POI'er, adresser, seneste destinationer og favoritter. Berør ⌨ i bunden af skærmen for at skjule tastaturet og få adgang til listen.

Vis tastaturet igen ved at berøre indtastningsfeltet.

Hvis det ønskes, vælges en destination på listen. **Oplysninger**-menuen vises. Vælg **Gå** for at starte vejvisning.

Lister med destinationer, der kan vælges

Adgang til listerne fås ved at vælge 🔍 på kortet og, hvis det er nødvendigt, berøre > for at rulle siden.

Vælg en af valgmulighederne:

- **Seneste**: liste med senest anvendte destinationer
- **Favoritter**: liste med destinationer, der er gemt som favoritter
- **Kontakter**: liste med adresser, der er gemt i telefonbogen på den mobiltelefon, der for øjeblikket er tilsluttet via Bluetooth

Vælg en destination på én af listerne ved at rulle gennem den pågældende liste og vælge den ønskede destination. **Oplysninger**-menuen vises. Vælg **Gå** for at starte vejvisning.

Seneste destinationer

Listen med seneste destinationer fyldes automatisk med destinationer, der bruges i rutevejledning.

Adresserne på listen med seneste destinationer kan gemmes som favoritter. Indtast listen med seneste destinationer, vælg ⋮ ved siden af den ønskede adresse for at vise yderligere funktionsknapper og vælg så ★. Hvis ikonet er udfyldt, er adressen gemt i favoritlisten.

Adresser kan slettes i listen med seneste destinationer. Indtast listen med seneste destinationer, vælg ⋮ ved siden af den ønskede adresse og vælg så 🗑 for at slette den pågældende adresse.

Favoritter

Favoritter kan tilføjes, når der vises et ★-ikon ved siden af en adresse. Når stjerneikonet er udfyldt, er den pågældende adresse gemt som favorit.

En favorits position på listen kan ændres. Indtast favoritlisten, vælg ⋮ ved siden af den ønskede favorit for at vise yderligere funktionsknapper og vælg så ∧ eller ∨.

Navnet på en favorit kan ændres. Indtast favoritlisten, vælg ⋮ ved siden af den ønskede favorit for at vise yderligere funktionsknapper og vælg så ✎. Der vises et tastatur. Indtast det ønskede navn og vælg derpå **Udført**.

Favoritter kan slettes. Indtast favoritlisten, vælg ⋮ ved siden af den ønskede favorit for at vise yderligere funktionsknapper og vælg så ★. Favoritten er deaktiveret (ikke udfyldt stjerne). Hvis ikonet vælges igen, genaktiveres favoritten (udfyldt stjerne). Hvis favoritlisten forlades, mens favoritter er deaktiveret, bliver de slettet på listen.

Kontakter

Tastaturet kan bruges til at søge efter adresser på listen. Indtast de første bogstaver i det ønskede ord (navn

eller adresse), og alle posteringer, der indeholder et ord, som begynder med disse bogstaver, vises.

Herover findes en detaljeret beskrivelse af tastaturet.

Kategorisøgning

Der kan søges efter POI'er efter kategorier.

Vælg 🔍 på kortet og vælg dernæst **Int. punkt**.

Bemærkninger
En ønsket position kan indtastes i det andet indtastningsfelt (standardindstilling: I nærheden) for at søge efter POI'er et andet sted.

Hvis det er nødvendigt, rulles der til den ønskede side, hvorefter én af hovedkategorierne i menuen vælges.

Afhængigt af den valgte kategori kan der findes forskellige underkategorier.

Naviger gennem underkategorierne, indtil listen **Resultater** nås.

Vælg det ønskede POI. Menuen **Oplysninger** vises. Vælg **Gå** for at starte vejvisning.

Resultater-liste

På **Resultater**-listen vises forskellige mulige destinationer.

Hvis rutevejledning er aktiv, er der to forskellige faner.

Vælg mellem fanerne:

- **Langs rute**: mulige destinationer langs den rute, der er aktiv for øjeblikket
- **Ved destination**: mulige destinationer omkring rutens destination

Listen kan sorteres på to forskellige måder. Vælg ⇅ i skærmens øverste højre hjørne og aktivér den ønskede indstilling.

Hvis sortering efter relevans er aktiveret, vises det bedste match i forhold til søgeordet.

Hvis sortering efter afstand er aktiveret, vises destinationerne efter deres afstand til den aktuelle position.

Oplysninger menuen

Når der er valgt en destination, vises **Oplysninger**-menuen igen.

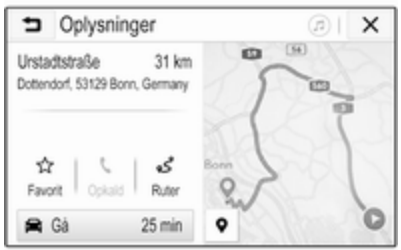

Lagring af favoritter

Gem den pågældende destination som favorit ved at aktivere **Favorit** (udfyldt stjerne: favorit gemt, ikke udfyldt stjerne: favorit ikke gemt).

Destinationen er gemt som en favorit, og den kan så tilgås via favoritlisten.

Indledning af et telefonopkald

I visse tilfælde, f.eks. når der er valgt et POI, kan der findes et telefonnummer til den pågældende destination. Ring til dette telefonnummer ved at vælge 📞.

Indstilling af ruten

Hvis systemet finder mere end én mulig rute, kan den ønskede rute vælges.

Vælg **Ruter** for at se en liste med alle de ruter, der er registreret af systemet. Aktivér den ønskede rute og vælg så **Gå** for at starte rutevejledning.

Ruter med flere destinationer

Efter at rutevejledning er startet, er det muligt at tilføje destinationer til den aktive rute, f.eks. for at samle en ven op på vejen eller standse ved en tankstation.

Bemærkninger
Der kan kombineres op til fem destinationer i én rute.

Start rutevejledning til den ønskede destination.

Tilføj en anden destination ved at vælge ⚙ på kortet og vælg så **Tilføj destination**. Destinationssøgningsmenuen vises.

Naviger til den ønskede destination. **Oplysninger**-menuen vises. Vælg **Tilføj**.

Bemærkninger
Hvis **Gå** er valgt, standses rutevejledningen til den først valgte destination, og rutevejledning til den nye destination startes.

Destinationerne er arrangeret i den rækkefølge, hvori de indtastes, mens den sidste destination, der er tilføjet, er den første der gives vejledning til. Som kontrol eller bekræftelse under kørslen vises navnet på næste destination oven over ankomsttidspunkt og afstand.

Destinationernes rækkefølge kan ændres ⇨ 70.

Vejvisning

Vejvisning gives af navigationssystemet ved hjælp af visuelle instruktioner og med stemmeprompter (stemmeinstruktioner).

Visuelle instruktioner
Visuelle instruktioner vises på displayet.

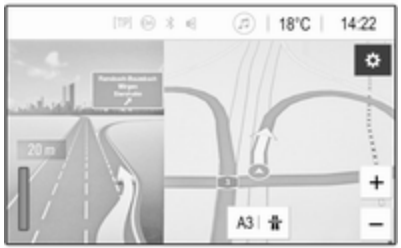

Bemærkninger
Når rutevejledning er aktiv, og navigationsapplikationen ikke er den aktuelt viste applikation, angives svingmanøvrer ved hjælp af pop opmeddelelser, der vises oven på skærmen.

Stemmevejvisning
Navigationsstemmeprompter angiver, hvilken retning der skal følges, når man nærmer sig et vejkryds.

Sådan aktiveres funktionen stemmemeddelelser ⇨ 61.

Berør den store svingpil i venstre side af skærmen for at afspille den sidste stemmevejvisningsinstruktion igen.

Start og annullering af rutevejledning

Start rutevejledning ved at vælge **Gå** på menuen **Oplysninger**, efter at en destination er valgt ⇨ 66.

Annuller rutevejledning ved at vælge **Annullér** i venstre side af skærmen ⇨ 61.

Destinationsliste

Listen **Destinationer** indeholder alle de destinationer, der tilhører den rute, der er aktiv for øjeblikket.

Berør > i tids- og afstandsfeltet. **Destinationer**-listen vises.

Hvis der findes et telefonnummer, vælges 📞 for at starte et telefonopkald.

Destinationernes rækkefølge ændres ved at vælge ↑ i feltet for den destination, hvis position skal ændres. Rækkefølgen ændres, og den valgte destination sættes i første position.

Slet en destination på en rute ved at vælge 🗑 i feltet for den pågældende destination. Destinationen slettes, og ruten omorganiseres.

Svingliste

Næste svingmanøvre vises i venstre side af skærmen.

Vælg ☰ under manøvreindikationen for at vise svinglisten. Svinglisten indeholder alle kommende sving på den aktive rute.

Vis en svingmanøvre på kortet ved at rulle gennem listen og berøre den ønskede manøvre. Kortet springer til den pågældende position på kortet.

Undgå et ruteafsnit ved at vælge ⋮ ved siden af den pågældende svingmanøvre. Der vises et ⚲-symbol.

Omberegning af ruten uden det pågældende ruteafsnit sker ved at vælge ⚲. Ruten ændres.

Vælg pilen oven for listen for at vende tilbage til det normale navigationskortskærmbillede.

Trafikindstillinger

Der er forskellige valgmuligheder med hensyn til trafikhændelser.

Trafikliste

Trafiklisten indeholder alle trafikhændelser, der registreres af systemet.

Adgang til trafiklisten fås ved at vælge ⚙ på kortet og dernæst **Trafikinformationer**. -listen vises.

Hvis rutevejledning er aktiv, vælges mellem fanerne:

- **Langs rute**: trafikhændelser langs den aktive rute
- **I nærheden**: trafikhændelser tæt på bilens nuværende position

Trafikhændelser

Ved behov rulles til den ønskede trafikhændelse.

Vis yderligere oplysninger ved at vælge den pågældende trafikhændelse.

Listesortering

Listen for nærliggende kan organiseres på to forskellige måder.

Sorteringsrækkefølgen kan ændres ved at vælge ⇅ i skærmens øverste højre hjørne. **Sortering af trafikhændelser**-menuen vises.

Aktivér den ønskede indstilling.

Trafikstation

Den trafikmeldingskanal, der leverer trafikoplysninger, kan indstilles personligt, hvis det ønskes.

Vælg ⚙ på kortet for at vise menuen **Alternativer**. Vælg **Navigationsindstillinger** og så **Trafikinformationer**.

En liste med alle de trafikstationer, der er tilgængelige for øjeblikket, vises.

Som standard er **Auto** aktiveret. Stationen tilpasses automatisk af systemet.

For at modtage trafikinformationer fra en bestemt station skal den pågældende station aktiveres.

Trafikundgåelsesfunktion

Trafikhændelser tages med i betragtning, når systemet bestemmer en rute til en destination.

Under aktiv rutevejledning kan ruten blive ændret alt efter indkommende trafikmeldinger.

Parametrene for disse ændringer indstilles ved at vælge ⚙ på kortet for at vise menuen **Alternativer**. Vælg **Navigations-indstillinger**, **Alternativer for ruteplanlægning** og så **Omdirigér aut. for at undgå trafik**.

Automatisk ændring af ruten efter nye trafikmeldinger sker ved at aktivere **Omdirigér automatisk**.

Hvis du vil blive spurgt, når en rute ændres, skal du aktivere **Spørg altid**.

Hvis ændrede ruter ikke ønskes, aktiveres **Aldrig**.

Ruteindstillinger

Parametre for vej- og rutevalg kan indstilles.

Vejtyper

Hvis det ønskes, kan visse vejtyper undgås.

Vælg ⚙ på kortet for at vise menuen **Alternativer**. Vælg **Undgå på rute** og aktivér derefter de vejtyper, der skal undgås.

Bemærkninger
Hvis rutevejledning er aktiv, når vejindstillingerne ændres, omberegnes ruten i overensstemmelse med de nye indstillinger.

Rutetype

Rutetype indstilles ved at vælge ⚙ på kortet for at vise menuen **Alternativer**. Vælg **Navigations-indstillinger**, **Alternativer for ruteplanlægning** og så **Rutetype**.

Aktivér den ønskede indstilling:

- **Hurtigste** for den hurtigste rute
- **Miljøvenlig** for en rute, der tillader økologivenlig kørsel

Talegenkendelse

Generel information 74
Brug 74

Generel information

Stemmegennemføringsanvendelse af Infotainment-systemet tillader adgang til talegenkendelseskommandoerne på en smartphone. Se brugervejledningen fra smartphoneproducenten for at finde ud af, om smartphonen understøtter denne funktion.

For at bruge stemmegennemførings-applikationen skal din smartphone være tilsluttet Infotainment-systemet via et USB-kabel ⇨ 53 eller via Bluetooth ⇨ 76.

Brug

Aktivering af talegenkendelse

Tryk og hold 📞 på kontrolpanelet eller 🗣 på rattet for at starte en talegenkendelsessession. En stemmekommandomeddelelse vises på skærmen.

Så snart der høres et bip, kan der siges en kommando. Oplysninger om de understøttede kommandoer finder du i brugervejledningen til smartphonen.

Justering af lydstyrke for stemmeprompter

Drej ⏻ på kontrolpanelet eller tryk på **+ / -** på højre side af rattet for at vælge en højere eller lavere lydstyrke for stemmeprompterne.

Deaktivering af talegenkendelse

Tryk på 🚫 på rattet. Stemmekommandomeddelelsen forsvinder, og talegenkendelsessessionen er slut.

Telefon

Generelt 75
Bluetooth-forbindelse 76
Betjening 78
Mobiltelefoner og CB-radioer 82

Generelt

Telefonfunktionen giver mulighed for mobiltelefonsamtaler via en mikrofon i bilen og bilens højtalere samt betjening af de vigtigste mobiltelefonfunktioner via bilens Infotainment-system. For at kunne bruge telefonfunktionen skal mobiltelefonen tilsluttes til Infotainment-systemet via Bluetooth.

Ikke alle telefonfunktioner understøttes af alle mobiltelefoner. De brugbare telefonfunktioner afhænger af den relevante mobiltelefon og af netværksudbyderen. Der kan findes yderligere information om dette i brugervejledningen til mobiltelefonen eller netværksudbyderen.

Vigtige oplysninger om betjening og færdselssikkerhed

⚠Advarsel

Mobiltelefoner kan påvirke miljøet. Af denne årsag er der udarbejdet sikkerhedsregler og vejledninger. Vær opmærksom på de dertilhørende retningslinjer før brug af telefonfunktionen.

⚠Advarsel

Det kan være farligt at anvende håndfri anordninger under kørsel, da koncentrationen mindskes under telefonering. Parker bilen, før brug af den håndfri betjening. Følg reglerne i det land, du befinder dig i.

Husk at overholde de specielle regler, som gælder i specifikke områder, og sluk altid for mobiltelefonen, hvis brug af mobiltelefoner er forbudt, hvis forstyrrelser forårsages af mobiltelefonen, eller hvis der kan opstå farlige situationer.

Bluetooth

Telefonfunktionen er certificeret af Bluetooth Special Interest Group (SIG).

Der kan findes yderligere specifikationer på internettet via http://www.bluetooth.com.

Bluetooth-forbindelse

Bluetooth er en radiostandard for trådløs tilslutning af f.eks. mobiltelefoner, smartphones eller andet udstyr.

Parringen og tilslutningen af Bluetooth-enhederne til Infotainment-systemet udføres via **Bluetooth**-menuen. Parring er PIN-kodeudvekslingen mellem Bluetooth-enheden og Infotainment-systemet.

Bluetooth menuen

Tryk på ⌂ og vælg dernæst **Indstillinger**.

Vælg **Bluetooth** for at vise Bluetooth-menuen.



Parring af en enhed

Vigtig information

- Der kan parres op til ti enheder med systemet.
- Der kan kun tilsluttes én parret enhed til Infotainment-systemet ad gangen.
- Parring behøver kun at udføres én gang, medmindre enheden er slettet på listen over parrede enheder. Hvis enheden er blevet tilsluttet tidligere, etablerer Infotainment-systemet automatisk forbindelsen.
- Bluetooth-betjening dræner enhedens batteri betydeligt. Tilslut derfor enheden til USB-porten til opladning.

Parring af en ny enhed

1. Aktivér Bluetooth-enhedens Bluetooth-funktion. Yderligere oplysninger findes i Bluetooth-enhedens brugervejledning.
2. Tryk på ⌂ og vælg dernæst **Indstillinger** på displayet.

   Vælg **Bluetooth** og derefter **Enhedshåndtering** for at vise den pågældende menu.

Bemærkninger
Hvis der ikke er tilsluttet nogen telefon, er der også adgang til menuen **Enhedshåndtering** via telefonmenuen: Tryk på ⌂ og vælg dernæst **Telefon**.

3. Berør **Søg enhed**. Alle Bluetooth-enheder, der kan identificeres i nærheden, vises på en ny søgeliste.
4. Berør den pågældende Bluetooth-enhed.
5. Bekræft parringsproceduren:
   - Hvis SSP (sikker enkel parring) understøttes:

     Bekræft meddelelserne på Infotainment-systemet og Bluetooth-enheden.
   - Hvis SSP (sikker enkel parring) ikke understøttes:

     På Infotainment-systemet: der vises en **Info**-meddelelse med anmodning om indtastning af en PIN-kode på Bluetooth-enheden.

     På Bluetooth-enheden: indtast PIN-koden og bekræft indtastningen.
6. Infotainment-systemet og enheden er parret.

Bemærkninger
Hvis parring af Bluetooth-enheden lykkes, angiver ✆ ved siden af Bluetooth-enheden, at telefonfunktionen er aktiveret, og ♪ angiver, at Bluetooth-musikfunktionen er aktiveret.

7. Telefonbogen downloades automatisk til Infotainment-systemet. Afhængigt af telefonen skal Infotainment-systemet gives tilladelse til at få adgang til telefonbogen. Ved behov skal de meddelelser, der vises på Bluetooth-enheden, bekræftes.

   Hvis denne funktion ikke understøttes af Bluetooth-enheden, vises en meddelelse om dette.

Ændring af Bluetooth-PIN-koden
Tryk på ⌂ og vælg dernæst **Indstillinger**.

Vælg **Bluetooth** og derefter **Skift PIN-kode for opkobling** for at se den pågældende undermenu. Der vises et tastatur.

Indtast den ønskede firecifrede PIN-kode.

Slet et indtastet nummer ved at vælge ⟵.

Bekræft valget ved at vælge **Indtast**.

Tilslutning af en parret enhed

Tryk på ⌂ og vælg dernæst **Indstillinger**.

Vælg **Bluetooth** og derefter **Enhedshåndtering** for at vise den pågældende menu.

Vælg den pågældende Bluetooth-enhed. Enheden er tilsluttet.

Bemærkninger
Den tilsluttede enhed og de tilgængelige valgmuligheder er fremhævet.

Afbrydelse af en enhed

Tryk på ⌂ og vælg dernæst **Indstillinger**.

Vælg **Bluetooth** og derefter **Enhedshåndtering** for at vise den pågældende menu.

Vælg den Bluetooth-enhed, der lige nu er tilsluttet. En meddelelse vises.

Vælg **Ja** for at afbryde enheden.

Sletning af en enhed

Tryk på ⌂ og vælg dernæst **Indstillinger**.

Vælg **Bluetooth** og derefter **Enhedshåndtering** for at vise den pågældende menu.

Vælg 🗑 ud for Bluetooth-enheden. En meddelelse vises.

Vælg **Ja** for at slette enheden.

Information om enheden

Tryk på ⌂ og vælg dernæst **Indstillinger**.

Vælg **Bluetooth** og derefter **Enhedsinformation** for at vise den pågældende menu.

Den viste information omfatter **Enhedsnavn**, **Adresse** og **Pinkode**.

Betjening

Så snart en tilslutning er etableret via Bluetooth mellem mobiltelefonen og Infotainment-systemet, kan mange af mobiltelefonens funktioner betjenes via Infotainment-systemet.

Bemærkninger
I håndfri funktion er det fortsat muligt at anvende mobiltelefonen, f.eks. besvare et opkald eller indstille lydstyrken.

Efter etablering af en tilslutning mellem mobiltelefonen og Infotainmentsystemet, overføres mobiltelefonens data til Infotainment-systemet. Dette kan tage et stykke tid afhængigt af mobiltelefonen og den datamængde, der skal overføres. I dette tidsrum er betjening af mobiltelefonen via Infotainment-systemet kun mulig i begrænset omfang.

Bemærkninger
Ikke alle mobiltelefoner understøtter telefonfunktionen fuldt ud. Der er derfor mulighed for afvigelser fra det herunder beskrevne funktionsområde.

Telefonens hovedmenu

Tryk på ⌂, og vælg derefter **Telefon** for at se den pågældende menu.

Bemærkninger
Hovedmenuen **Telefon** er kun tilgængelig hvis en mobiltelefon er forbundet med Infotainment-systemet via Bluetooth. For en detaljeret beskrivelse ⇨ 76.

Mange funktioner i mobiltelefonen kan nu styres via telefonens hovedmenu (og tilhørende undermenuer) og via de telefonspecifikke knapper på rattet.

Indledning af et telefonopkald

Indtastning af et telefonnummer

Tryk på ⌂ og vælg dernæst **Telefon**.

Indtast et telefonnummer ved hjælp af tastaturet i telefonens hovedmenu.

Ét eller flere tegn slettes ved at berøre eller berøre og holde ⇦.

Berør ☎ på skærmen eller tryk på ☎ på rattet for at starte opkaldet.

Brug af telefonbogen

Bemærkninger
Når en mobiltelefon parres med Infotainment-systemet via Bluetooth, downloades mobiltelefonens telefonbog automatisk ⇨ 76.

Tryk på ⌂ og vælg dernæst **Telefon**.

Vælg **Kontakter** på telefonens hovedmenu.

Bemærkninger
Symbolet ▣ ved siden af et telefonnummer angiver, at kontakten er lagret på SIM-kortet.

Hurtig søgning

1. Vælg 🕮 for at se en liste over alle kontakter.
2. Rul gennem listen over kontakter.
3. Berør den ønskede kontakt. En menu med alle de telefonnumre, der er gemt for den valgte kontakt, vises.
4. Vælg det ønskede telefonnummer for at starte opkaldet.

Søgemenu

Hvis telefonbogen indeholder et stort antal poster, kan søgemenuen bruges til at finde den ønskede kontakt.

Vælg 🔍 i menuen **Kontakter** for at åbne søgefanen.

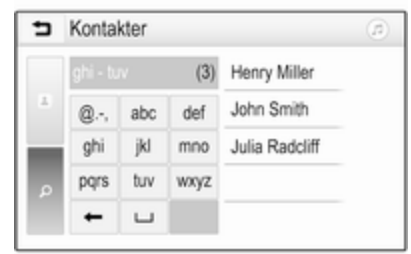

Bogstaverne er organiseret i alfabetiske grupper på skærmknapperne: **abc**, **def**, **ghi**, **jkl**, **mno**, **pqrs**, **tuv** og **wxyz**.

Brug ⟵ til at slette en indtastet gruppe bogstaver.

1. Vælg den knap, der indeholder det første bogstav i den ønskede kontakt.

   F.eks.: Hvis den ønskede kontakt begynder med 'g', skal du vælge skærmknappen **ghi**.

   Alle kontakter, der indeholder ét af bogstaverne på denne knap, i dette eksempel 'g', 'h' og 'i', vises.
2. Vælg den knap, der indeholder det andet bogstav i den ønskede kontakt.
3. Fortsæt med at indtaste flere bogstaver for den ønskede kontakt, indtil den ønskede kontakt vises.
4. Berør den ønskede kontakt. En menu med alle de telefonnumre, der er gemt for den valgte kontakt, vises.
5. Vælg det ønskede telefonnummer for at starte opkaldet. Følgende skærm vises.

Kontaktindstillinger

Kontaktlisten kan sorteres efter efternavn eller fornavn.

Tryk på ⌂, og vælg derefter **Indstillinger** for at se den pågældende menu.

Vælg **Bluetooth** og derefter **Sorteringsrækkefølge**. Aktivér den ønskede indstilling.

Brug af opkaldshistorikken

Alle indgående, udgående eller mistede opkald bliver registreret.

Tryk på ⌂ og vælg dernæst **Telefon**.

Vælg **Opkaldshistorik** på telefonens hovedmenu.

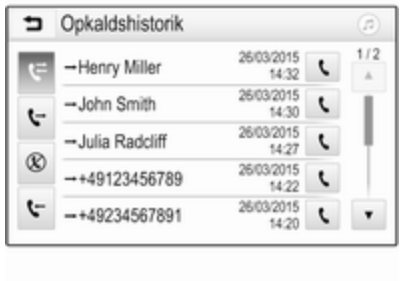

Vælg for udgående opkald, for ikke besvarede opkald, for indgående og for alle opkald. Den pågældende opkaldsliste vises.

Vælg den ønskede post for at starte et opkald.

Genindtastning af et nummer

Det senest opringede telefonnummer kan ringes op igen.

Tryk på ⌂ og vælg dernæst **Telefon**.

Vælg ☎ på skærmen eller tryk ☎ på rattet.

Brug af hurtigopkaldsnumre

Hurtigopkaldsnumre, der er gemt på mobiltelefonen, kan der også ringes til med tastaturet i telefonens hovedmenu.

Tryk på ⌂ og vælg dernæst **Telefon**.

Berør og hold det pågældende ciffer på tastaturet for at indlede opkaldet.

Indkommende telefonopkald

Modtag et opkald

Hvis en audiofunktion, f.eks. radio- eller USB-funktion, er aktiv når der kommer et opkald, frakobles lyden til lydkilden, og lyden er frakoblet, indtil opkaldet afsluttes.

Der vises en meddelelse med opkalderens telefonnummer eller navn (hvis det findes).

Hvis du vil besvare opkaldet, skal du vælge ☎ i meddelelsen eller trykke på ☎ på rattet.

Afvis et opkald

Hvis du vil afvise opkaldet, skal du vælge ☎ i meddelelsen eller trykke på ☎ på rattet.

Ændring af ringetone

Tryk på ⌂ og vælg dernæst **Indstillinger**.

Vælg **Bluetooth** og derefter **Ringetoner** for at vise den pågældende menu. Der vises en liste med alle parrede enheder.

Vælg den ønskede enhed. Der vises en liste over alle tilgængelige ringetoner til denne enhed.

Vælg én af ringetonerne.

Funktioner under samtalen

Under et igangværende telefonopkald vises hovedmenuen for telefonen.

Midlertidig deaktivering af den håndfri funktion

Du kan fortsætte samtalen via mobiltelefonen ved at aktivere 📱.

Du kan gå tilbage til den håndfri funktion ved at deaktivere 📱.

Midlertidig deaktivering af mikrofon
Aktivér 🎤 for at afbryde mikrofonlyden.

Aktivér mikrofonens lyd igen ved at deaktivere 🎤.

Afslutning af et telefonopkald
Vælg ☎ for at afslutte samtalen.

Telefonsvarer

Telefonsvareren kan betjenes via Infotainment-systemet.

Telefonsvarernummer
Tryk på ⌂ og vælg dernæst **Indstillinger**.

Vælg **Bluetooth**. Rul gennem listen, og vælg **Talebeskednumre**.

Der vises en liste med alle parrede enheder.

Vælg den pågældende telefon. Der vises et tastatur.

Indtast telefonsvarernummeret for den pågældende telefon.

Opkald til telefonsvareren
Tryk på ⌂ og vælg dernæst **Telefon**.

Vælg ✉ på skærmen. Der ringes til telefonsvareren.

Telefonsvarernummeret kan også indtastes via telefonens tastatur.

Mobiltelefoner og CB-radioer

Monteringsanvisninger og retningslinjer for betjening

Følg bilens monteringsvejledning og telefonleverandørens betjeningsvejledning ved installation og brug af mobiltelefon og det håndfri sæt. Sker dette ikke, kan typegodkendelsen af bilen blive ugyldig (EU direktiv 95/54/EF).

Anbefalinger for fejlfri drift:

- Professionelt monteret udvendig antenne for at opnå den størst mulige rækkevidde.
- Sendeeffekt på maksimalt 10 W.
- Montering af telefonen på et egnet sted. Der henvises til den relevante Bemærkning i instruktionsbogen, afsnittet **Airbags**.

Få råd om, hvilke steder der er beregnet til montering af henholdsvis udvendig antenne og holdere til udstyret, samt om brug af apparater, der har en sendeeffekt på mere end 10 W.

Brugen af et håndfrit sæt uden udvendig antenne i mobilstandarderne GSM 900/1800/1900 og UMTS må kun ske, hvis mobiltelefonens maksimale sendestyrke ikke overstiger 2 W for GSM 900 eller 1 W for andre typer.

Af sikkerhedshensyn må mobiltelefonen ikke bruges under kørslen. Selv brugen af håndfri betjening kan tage opmærksomhed fra trafikken.

⚠Advarsel

Mobiltelefoner og radioudstyr (CB), som ikke opfylder ovennævnte standard for mobiltelefoner, må derfor kun bruges, hvis de er sluttet til en udvendig antenne.

Forsigtig

Brug af mobiltelefoner og radioudstyr (CB) med indbygget antenne inde i bilen kan forårsage forstyrrelser i bilens elektroniske systemer, hvis ovenstående forskrifter ikke overholdes.

Stikordsregister

A
Aktivering af Bluetooth-musik..... 55
Aktivering af navigationssystemet 61
Aktivering af radio..... 47
Aktivering af telefon..... 78
Aktivering af USB-audio..... 55
Aktivering af USB-billede..... 56
Aktivering af USB-film..... 57
Audioafspilning..... 55
Audiofiler..... 53
Automatisk lydstyrke..... 43

B
Betjening..... 78
  Eksterne enheder..... 53
  Menu..... 40
  Navigationssystem..... 61
  Radio..... 47
  Telefon..... 78
Betjeningsdele
  Infotainment-system..... 34
  Rat..... 34
Billedfiler..... 53
Bluetooth
  Bluetooth-forbindelse..... 76
  Bluetooth-musikmenu..... 55
  Generel information..... 53
  Telefon..... 78
  Tilknytning..... 76
  Tilslutning af udstyr..... 53
Bluetooth-forbindelse..... 76
BringGo..... 58
Brug..... 36, 47, 61, 74
  Bluetooth..... 53
  Menu..... 40
  Navigationssystem..... 61
  Radio..... 47
  Telefon..... 78
  USB..... 53
Brug af smartphone-applikationer 58
Bølgeområdevalg..... 47

D
DAB..... 50
Digital Audio Broadcasting..... 50
Displayindstillinger..... 56, 57

F
Favoritlister..... 49
  Hentning af stationer..... 49
  Lagring af stationer..... 49
Favoritter..... 66
Filformater
  Audiofiler..... 53
  Billedfiler..... 53
  Filmfiler..... 53
Filmafspilning..... 57
Filmfiler..... 53

G

Generel information..... 53, 74
Bluetooth..... 53
DAB..... 50
Infotainment-system..... 32
Navigation..... 60
Smartphone-applikationer..... 53
Telefon..... 75
USB..... 53
Generelt..... 32, 60, 75
Grundlæggende betjening..... 40

H

Hentning af stationer..... 49
Hjem-skærm..... 40
Hurtigopkaldsnumre..... 78

I

Indlæsning af destination 66
Infotainment-kontrolpanel..... 34
Intellitext..... 50
Interessepunkter..... 66

K

Kontakter..... 66
Kort..... 61

L

Lagring af stationer..... 49
Lydkontakter på rattet..... 34
Lydstyrke
Automatisk lydstyrke..... 43
Hastighedskompenseret lydstyrke..... 43
Indstil lydstyrke..... 36
Lyd fra..... 36
Lydstyrke for berøringsbip..... 43
Lydstyrkebegrænsning ved høje temperaturer..... 36
Maksimal startlydstyrke..... 43
Ringetonelydstyrke..... 43
TP-lydstyrke..... 43
Lydstyrke for berøringsbip..... 43
Lydstyrkeindstillinger..... 43

M

Maksimal startlydstyrke..... 43
Menubetjening..... 40
Mobiltelefoner og CB-radioer..... 82
Mute..... 36

N

Navigation
Favoritter..... 66
Indlæsning af destination..... 66
Kontakter..... 66
Kortmanipulation..... 61
Kortopdatering..... 60
Kortudsnit..... 61
Nuværende position..... 61
Rutevejledning..... 70
Seneste destinationer..... 66
Svingliste..... 70
TMC-stationer..... 60, 70
Trafikhændelser..... 70

O

Opkald
Funktioner under samtalen..... 78
Indgående opkald..... 78
Indledning af et telefonopkald... 78
Ringetone..... 78
Opkaldshistorik..... 78
Oversigt over betjeningsorganer. . 34

R

Radio
Aktivering..... 47
Brug..... 47
DAB-konfiguration..... 50
DAB-meddelelser..... 50
Digital audio broadcasting (DAB)..... 50
Favoritlister..... 49
Hentning af stationer..... 49
Intellitext..... 50
Konfiguration af RDS..... 49
Lagring af stationer..... 49
Radio Data System (RDS)..... 49
Regional..... 49
Regionalisering..... 49
Stationsindstilling..... 47

Stationssøgning..... 47
Valg af bølgeområde..... 47
Radio Data System 49
RDS..... 49
Regional..... 49
Regionalisering..... 49
Ringetone
Ringetonelydstyrke..... 43
Ændring af ringetone..... 78
Rutevejledning..... 70

S

Smartphone..... 53
Telefonprojektion..... 58
Stationssøgning..... 47
Stemmevejvisning..... 61
Svingliste..... 70
Systemindstillinger..... 44

T

Talegenkendelse..... 74
Telefon
Bluetooth..... 75
Bluetooth-forbindelse..... 76
Funktioner under samtalen..... 78
Generel information..... 75
Hurtigopkaldsnummer..... 78
Indgående opkald..... 78
Indtastning af et nummer..... 78
Opkaldshistorik..... 78
Telefonbog..... 78
Telefonens hovedmenu..... 78
Valg af ringetone..... 78
Telefonbog..... 78
Telefonprojektion..... 58
Tilknytning..... 76
TMC-stationer..... 60
Toneindstillinger..... 42
TP-lydstyrke..... 43
Trafikhændelser..... 70
Tyverisikring 33
Tænd for Infotainment-systemet... 36

U

USB
Generel information..... 53
Tilslutning af udstyr..... 53
USB-audiomenu..... 55
USB-billedmenu..... 56
USB-filmmenu..... 57

V

Vejvisning 70
Visning af billeder..... 56

www.opel.com

Copyright by Opel Automobile GmbH, Rüsselsheim, Germany.

Oplysningerne i denne publikation gælder for det tidspunkt, der er angivet nedenfor. Opel Automobile GmbH forbeholder sig ret til at foretage ændringer i bilernes teknik, udstyr og form i forhold til oplysningerne i denne publikation samt til ændringer af selve publikationen.

Udgave: august 2019, Opel Automobile GmbH, Rüsselsheim.

Trykt på klorfrit, bleget papir.

ID-OINBILSE1908-da