KARL

Instruktionsbog til Infotainment

Indhold

R 4.0 / Navi 4.0 IntelliLink 5
R300 BT 63

R 4.0 / Navi 4.0 IntelliLink

Indledning 6
Grundlæggende betjening 14
Radio 21
Eksterne enheder 27
Navigation 34
Talegenkendelse 49
Telefon 50
Stikordsregister 60

Indledning

Generelt 6
Tyverisikring 7
Oversigt over betjeningsorganer 8
Brug 11

Generelt

Infotainment systemet byder på avanceret infotainment i bilen.

Ved hjælp af radioindstillingsfunktionerne kan du registrere op til 25 stationer på fem favoritsider.

Du kan tilslutte eksterne datalagringsenheder til Infotainment-systemet som yderligere lydkilder; enten via kabel eller via Bluetooth®.

Navigationssystemet med dynamisk ruteplanlægning leder dig sikkert frem til bestemmelsesstedet så du, hvis det ønskes, automatisk undgår trafikkøer og andre trafikhindringer.

Derudover er Infotainment-systemet udstyret med en telefonportal, der giver mulighed for bekvem og sikker brug af din mobiltelefon i bilen.

Du kan også betjene specifikke smartphoneapplikationer via Infotainment-systemet.

Du kan også vælge at betjene Infotainment-systemet ved hjælp af berøringsskærmen og knapperne på kontrolpanelet, knapperne på rattet eller - hvis funktionen findes på din mobiltelefon - via talegenkendelse.

Betjeningselementernes velgennemtænkte design, berøringsskærmen og de tydelige display giver en nem og intuitiv betjening af systemet.

Bemærkninger
Denne instruktionsbog beskriver alle tilgængelige indstillinger og funktioner for de forskellige Infotainment-systemer. Visse beskrivelser, inklusive dem for display- og menufunktioner, gælder muligvis ikke for denne bil pga. modelvariant, landespecifikationer, specialudstyr eller tilbehør.

Bemærkninger
I denne håndbog beskrives flere varianter af infotainment-systemet. Af denne grund kan teksten for nogle af de menupunkter, der vises i håndbogen, afvige fra teksten på displayet.

Vigtige oplysninger om betjening og færdselssikkerhed

⚠ Advarsel

Infotainment-systemet skal anvendes således, at man er i stand til at køre bilen sikkert til enhver tid. I tvivlstilfælde skal bilen standses og Infotainment-systemet anvendes, mens bilen holder stille.

⚠ Advarsel

I visse områder er ensrettede veje og andre gader og indkørsler (f.eks.fodgængerområder), hvor det ikke er tilladt at køre ind, ikke afmærket på kortet. I disse områder udsender infotainmentsystemet muligvis en advarsel, som skal efterkommes. Hér skal man være særligt opmærksom på ensrettede veje, gader og indkørsler, hvor det ikke er tilladt at køre ind.

Modtageforhold for radio

Ved radiomodtagelse kan der opstå støj, forvrængninger eller afbrydelse af modtagelsen som følge af:

- varierende afstand til senderen
- modtagelse af flere signaler på grund af refleksion
- slagskygge

Tyverisikring

Infotainment-systemet er udstyret med et elektronisk sikkerhedssystem som tyverisikring.

Infotainment-systemet fungerer derfor kun i Deres køretøj og er værdiløst for en tyv.

Oversigt over betjeningsorganer

Kontrolpanel

1 Display/berøringsskærm 14

2 Menuen Hjem 14

Skærmknapper til adgang til:

Lyd: lydfunktioner

Galleri: billed- og filmfunktioner

Telefon: mobiltelefonfunktioner

Projektion: telefonprojektion

eller **Nav**: BringGo®-app

Navigation: integreret navigation

Indstillinger: systemindstillinger

OnStar: OnStar Wi-Fi-indstillinger 11

3 Indikatorer for tid, dato og temperatur 18

4 ☎

Kort tryk: åbn telefonmenu 54

eller åbn telefonprojektionsfunktion (hvis aktiveret) ... 32

Langt tryk: aktivér talegenkendelse 49

5 ⏭

Kort tryk: spring til næste station, når radioen er aktiv . . 21

eller spring til næste nummer, når eksterne enheder er aktive 29

Langt tryk: søg op, når radioen er aktiv 21

eller hurtigt fremad, når eksterne enheder er aktive ... 29

6 ⏻

Kort tryk: tænd for Infotainment-systemet, hvis det er slukket 11

eller lyddæmp systemet, hvis det er tændt 11

Langt tryk: sluk for Infotainment-systemet 11

Drej: juster lydstyrke 11

7 ⏮

Kort tryk: spring til forrige station, når radioen er aktiv . . 21

eller spring til forrige nummer, når eksterne enheder er aktive 29

Langt tryk: søg ned, når radioen er aktiv 21

eller hurtigt tilbage, når eksterne enheder er aktive ... 29

8 ⌂

Kort tryk: åbn hjem-menuen . 11

Langt tryk: åbn telefonprojektionsfunktion (hvis aktiveret) 32

Knapper på rattet

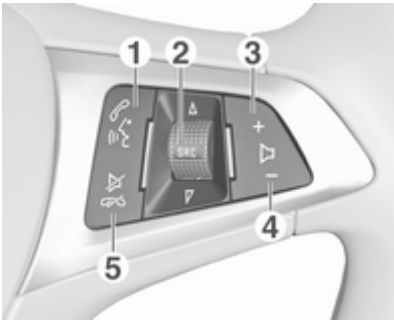

1 ✆ ⁂

Kort tryk: åbn OnStar-menu, hvis der ikke er tilsluttet nogen telefon 11

eller besvar telefonopkald, hvis en telefon er tilsluttet 50

eller åbn telefonmenuen, hvis der er tilsluttet en telefon 54

eller kald det sidste nummer på opkaldslisten, når telefonmenuen vises 54

eller skift imellem opkald, når opkald venter 54

Langt tryk: aktivér talegenkendelse 49

2 SRC (kilde) 11

Tryk: vælg lydkilde 11

Drej op/ned: vælg næste/forrige forvalgte radiostation, når radioen er aktiv 21

eller vælg næste/forrige nummer/kapitel/billede, når eksterne enheder er aktive 29

eller vælg næste/foregående post på opkaldslisten, når telefonportalen er aktiv og opkaldslisten åben 54

Drej op/ned og hold: blad hurtigt igennem posterne på opkaldslisten 54

3 +

Tryk: lydstyrke op

4 –

Tryk: lydstyrke ned

5 ✆

Tryk: afslut/afvis opkald 54

eller deaktivere talegenkendelse 49

eller aktivér/deaktivér lydfrakoblingfunktion 11

Brug

Betjeningsdele

Infotainment-systemet betjenes via funktionsknapper, en berørings-skærm og menuer, som vises i displayet.

Input kan foretages valgfrit via:

- den centrale betjeningsenhed i kontrolpanelet ⇨ 8
- berøringsskærmen ⇨ 14
- lydkontakter på rattet ⇨ 8
- talegenkendelse ⇨ 49

Tænd eller sluk for Infotainment-systemet

Tryk på ⏻. Når systemet er tændt, aktiveres den senest valgte Infotain-ment-kilde.

Slukkeautomatik

Hvis Infotainment-systemet er tændt med ⏻, mens tændingen var afbrudt, slukkes der automatisk for det 10 minutter efter sidste brugerindtast-ning.

Indstilling af lydstyrke

Drej ⏻. Den aktuelle indstilling vises på skærmen.

Når Infotainment-systemet tændes, er den sidst valgte lydstyrke valgt, hvis den er lavere end den maksimale startlydstyrke. For en detaljeret beskrivelse ⇨ 17.

Hastighedsstyret lydstyrke

Når den hastighedsstyrede lydstyrke er aktiveret ⇨ 17, tilpasses lydstyr-ken automatisk for at kompensere for vej- og vindstøj under kørslen.

Mute

Tryk på ⏻ for at afbryde lyden til Info-tainment-systemet.

Annullering af den lydløse funktion: tryk på ⏻ igen. Den sidst valgte lydstyrke er indstillet igen.

Funktionsmåder

Tryk på ⌂ for at vise hjem-menuen.

Bemærkninger
For en detaljeret beskrivelse af menubetjening via berøringsskærm ⇨ 14.

Lyd

Vælg **Lyd** for at åbne hovedmenuen i den sidst valgte lydfunktion.

Vælg **Kilde** på skærmen for at vise interaktionsvælgerbjælken.

Skift til en anden lydfunktion sker ved at berøre ét af punkterne i interaktionsvælgerbjælken.

For en detaljeret beskrivelse af:

- Radiofunktioner ⇨ 21
- Eksterne enheder (**USB**, **Bluetooth**) ⇨ 29

Galleri

Vælg **Galleri** for at åbne billed- og filmmenuen for filer, der er gemt på en ekstern enhed som f.eks. USB-enhed eller smartphone.

Vælg eller for at vise billed- eller filmmenuen. Vælg ønsket billed- eller filmfil for at vise det pågældende element på displayet.

For en detaljeret beskrivelse af:

- Billedfunktioner ⇨ 30
- Filmfunktioner ⇨ 31

Telefon

Før telefonportalen kan bruges, skal der etableres en forbindelse mellem Infotainment-systemet og mobiltelefonen.

For en detaljeret beskrivelse af forberedelse og etablering af en Bluetooth-forbindelse mellem Infotainment-systemet og en mobiltelefon ⇨ 50.

Hvis mobiltelefonen er tilsluttet, vælges **Telefon** for at vise telefonportalens hovedmenu.

For en detaljeret beskrivelse af mobiltelefonbetjening via infotainment-systemet ⇨ 54.

Projektion

Tilslut din smartphone for at vise specifikke apps fra dit smartphone-display på Infotainment-systemet.

Vælg **Projektion** for at starte projektionsfunktionen.

Afhængigt af den tilsluttede smartphone vises en hovedmenu med forskellige apps, der kan vælges.

For en detaljeret beskrivelse ⇨ 32.

Nav

(R 4.0 IntelliLink, hvis **Projektion** ikke tilgængeligt)

Navigationsapplikationen BringGo startes ved at vælge **Nav**.

For en detaljeret beskrivelse ⇨ 32.

Navigation

(Navi 4.0 IntelliLink)

Tryk på ⌂ for vise hjem-skærmen.

Vælg **Navigation** for at vise navigationskortet, der viser området omkring den aktuelle position.

Find en detaljeret beskrivelse af navigationsfunktionerne ⇨ 34.

Indstillinger

Vælg **Indstillinger** for at åbne en menu for forskellige systemrelaterede indstillinger, f.eks. deaktivering af **Lyd ved berøring**.

OnStar

Vælg **OnStar** for at vise en menu med OnStar Wi-Fi-indstillingerne.

En detaljeret beskrivelse findes i instruktionsbogen.

Grundlæggende betjening

Grundlæggende betjening 14
Toneindstillinger 16
Lydstyrkeindstillinger 17
Systemindstillinger 18

Grundlæggende betjening

Infotainment-systemets display har en berøringsfølsom overflade, der giver mulighed for direkte aktivering af de viste menubetjeningselementer.

Forsigtig
Benyt ikke spidse eller hårde genstande, som f.eks. kugle-penne, blyanter eller lignende, til brug med berøringsskærmen.

Skærmknappen ⮌

Når menuerne betjenes, skal du trykke på ⮌ i den pågældende under-menu for at vende tilbage til næste højere menuniveau.

Når der ikke vises nogen ⮌-skærm-knap, er du på øverste niveau i den pågældende menu. Tryk på ⌂ for at vise hjem-skærmen.

Valg eller aktivering af en skærmknap eller menupost

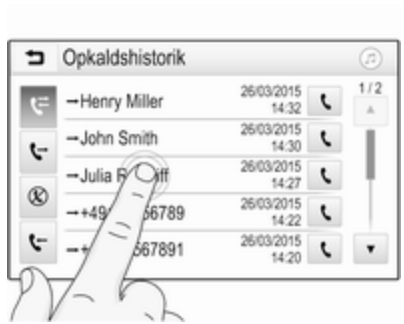

Berør en skærmknap eller menupost.

Den pågældende systemfunktion aktiveres, der vises en meddelelse eller en undermenu med yderligere alternativer.

Bemærkninger
I efterfølgende kapitler beskrives proceduren for valg og aktivering af en skærmknap eller menupost via berøringsskærmen som "...vælg <knapnavn>/<menupost>".

Flytning af poster på menuen Hjem

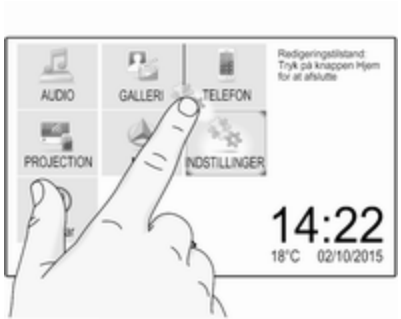

Berør og hold det element, du ønsker at flytte, indtil der fremkommer røde rammer omkring ikonerne. Flyt fingeren til det ønskede sted og slip elementet.

Bemærkninger
Der skal anvendes konstant tryk, og fingeren skal flyttes med en konstant hastighed.

Der flyttes om på alle andre poster.

Tryk på én af knapperne på kontrolpanelet for at afslutte redigeringsfunktionen.

Bemærkninger
Redigeringsfunktion forlades automatisk efter 30 sekunder inaktivitet.

Rulning i lister

Hvis der er flere tilgængelige poster, end der kan vises på skærmen, skal der rulles i listen.

For at bladre igennem en liste med menuposter, kan du vælge at:

- Anbringe din finger overalt på skærmen og flytte den opad eller nedad.

Bemærkninger
Der skal anvendes konstant tryk, og fingeren skal flyttes med en konstant hastighed.

- Berør ▼ eller ▲ i toppen eller bunden af rullepanelet.
- Bevæg rullepanelets skyder op og ned med fingeren.

Vend tilbage til toppen af listen ved at berøre listetitlen.

Bemærkninger
I efterfølgende kapitler vil betjeningstrinnene for at bladre til et punkt på en liste via berøringsskærmen blive beskrevet som "...rul til <punktnavn>".

Bladring i sider

Bemærkninger
Der kan kun bladres i siderne, hvis der findes mere end én side.

For at bladre fra en side til en anden:

- Anbring fingeren et vilkårligt sted på skærmen og flyt den til venstre for at bladre til næste side eller til højre for at bladre til foregående side.

Bemærkninger
Der skal anvendes konstant tryk, og fingeren skal flyttes med en konstant hastighed.

- Berør > eller < på skærmen.

Bemærkninger
I efterfølgende kapitler vil betjeningstrinnene i forbindelse med bladring i sider via berøringsskærmen blive beskrevet som "...rul til ...side...".

Hurtigspring til applikationen Audio og Navigation

Ved hjælp af symbolerne ♫ eller ⊘, der vises på den øverste linje i visse menuer, kan du springe direkte til en anden applikation.

Spring direkte til menuen **Lyd** ved at vælge ♫.

Spring direkte til menuen **Navigation** ved at vælge ⊘.

Bemærkninger
Symbolet ⊘ er kun tilgængeligt, hvis rutevejledning er aktiv.

Toneindstillinger

Tonekarakteristikken kan vælges i toneindstillingsmenuen. Der er adgang til menuen fra hver lydhovedmenu.

For at åbne toneindstillingsmenuen skal du vælge **Menu** på den nederste linje i den pågældende audiohovedmenu. Rul om nødvendigt gennem listen af menuposter, og vælg **Toneindstillinger**. Den pågældende menu vises.

Equalizer-tilstand

Brug denne indstilling til at optimere tonen for musikstilen, f.eks. **Rock** eller **Klassisk**.

Vælg ønsket lydstil på interaktionsvælgerbjælken i bunden af skærmen. Hvis du vælger **Brugerdef.**, kan du manuelt indstille de følgende indstillinger.

Bas

Benyt denne indstilling til at forstærke eller dæmpe de dybe frekvenser i lydkilderne.

Berør + eller - for at justere indstillingen.

Mlm.tone

Benyt denne indstilling til at forstærke eller dæmpe mellemtonefrekvenserne i lydkilden.

Berør + eller - for at justere indstillingen.

Diskant

Benyt denne indstilling til at forstærke eller dæmpe de høje frekvenser i lydkilderne.

Berør + eller - for at justere indstillingen.

Indstilling af balance og fader

Brug illustrationen i højre side af menuen til at indstille balance og fader.

For at definere det punkt i kabinen, hvor lyden er på sit højeste niveau, berøres det pågældende punkt på illustrationen.

Bemærkninger
Balance- og faderindstillinger gælder for alle lydkilder. De kan ikke indstilles individuelt for hver lydkilde.

Lydstyrkeindstillinger

Indstilling af maksimal startlydstyrke

Tryk på ⌂, og vælg derefter **Indstillinger**.

Vælg **Radio**, rul gennem listen, og vælg derpå **Maks. startlydstyrke**. Af sikkerhedsmæssige årsager og praktiske grunde er lydstyrkeintervallet begrænset.

Berør + eller - for at justere indstillingen eller bevæg skyderen på lydstyrkelinjen.

Indstilling af den hastighedsstyrede lydstyrke

Tryk på ⌂, og vælg derefter **Indstillinger**.

Vælg **Radio**, rul gennem listen, og vælg derpå **Auto lydstyrke**.

Omfanget af tilpasningen af lydstyrken justeres ved at vælge ét af alternativerne på listen.

Fra: ingen forøgelse af lydstyrken ved øget bilhastighed.

Høj: maksimal forøgelse af lydstyrken ved øget bilhastighed.

Aktivering eller deaktivering af funktionen lydfeedback ved berøring

Hvis funktionen lydfeedback ved berøring er aktiveret, angives hver berøring på en skærmknap eller menupost med en bippende lyd.

Tryk på ⌂, og vælg derefter **Indstillinger**.

Vælg **Radio** og rul dernæst gennem listen til **Lyd ved berøring**.

Berør skærmknappen ved siden af **Lyd ved berøring** for at aktivere eller deaktivere funktionen.

Lydstyrke for trafikmeldinger

Lydstyrken for trafikmeldinger justeres ved at indstille den ønskede lydstyrke, mens en trafikmelding sendes af systemet. Den pågældende indstilling lagres derpå af systemet.

Systemindstillinger

Følgende indstillinger angår hele systemet. Alle andre indstillinger er beskrevet efter emne i denne vejlednings pågældende kapitler.

Indstilling af klokkeslæt og dato

Tryk på ⌂, og vælg derefter **Indstillinger**.

Vælg **Klokkeslæt og dato** for at få vist den relevante undermenu.

Indstil tidsformat
Det ønskede klokkeslætformat vælges ved at berøre en af skærmknapperne **12 h** eller **24 h**.

Indstil datoformat
Det ønskede datoformat vælges ved at trykke på **Indstil datoformat** og vælge en af valgmulighederne på undermenuen.

Auto Indstil
Vælg **Auto Indstil** for at afgøre, om klokkeslæt eller dato skal indstilles automatisk eller manuelt.

For automatisk indstilling af klokkeslæt og dato vælges **Til - RDS**.

For manuel indstilling af klokkeslæt og dato vælges **Fra - Manuel**. Hvis **Auto Indstil** indstilles til **Fra - Manuel**, bliver undermenupunkterne **Indstil klokkeslæt** og **Indstil dato** tilgængelige.

Indstil klokkeslæt og dato

Indstillingerne for klokkeslæt og dato justeres ved at vælge **Indstil klokkeslæt** eller **Indstil dato**.

Indstillingerne justeres ved at berøre **+** og **-**.

Sprogindstillinger

Tryk på ⌂, og vælg derefter **Indstillinger**.

Vælg **Sprog(Language)** for at vise den pågældende menu.

Sproget i menuteksterne indstilles på følgende måde: berør ønsket sprog.

Tekstrullefunktion

Hvis en lang tekst vises på skærmen, f.eks. sangtitler eller stationsnavne, kan teksten enten rulles vedvarende eller rulles én gang og vises i afkortet form.

Tryk på ⌂, og vælg derefter **Indstillinger**.

Vælg **Radio**.

Hvis du vil, at teksten skal rulles vedvarende, aktiveres **Tekstrulning**.

Hvis teksten skal rulles i blokke, deaktiveres indstillingen.

Sort displayfunktion

Hvis du ikke ønsker at se det oplyste display, fx om natten, kan du slå displayet fra.

Tryk på ⌂, og vælg derefter **Indstillinger**.

Bladr igennem listen og vælg **Sluk display**. Displayet slukkes, mens lydfunktionerne forbliver aktive.

Tænd for displayet igen ved at berøre skærmen eller trykke på en knap.

Fabriksindstillinger

(R 4.0 IntelliLink)

Tryk på ⌂, og vælg derefter **Indstillinger**.

Rul gennem listen, og vælg **Gå tilbage til fabriksindstillinger**.

Alle individuelle indstillinger gendannes ved at vælge **Gendan bilindstillinger**.

Vælg **Slet alle private data** for at slette de parrede Bluetooth-enheder, kontaktlisterne og de gemte telefonsvarernumre.

Vælg **Gendan radioindstillinger** for at nulstille tone- og lydstyrkeindstillinger, slette alle favoritter og slette den valgte ringetone.

I hvert tilfælde vises en advarselsmeddelelse. Vælg **Fortsæt** for at nulstille indstillingerne.

Fabriksindstillinger

(Navi 4.0 IntelliLink)

Tryk på ⌂, og vælg derefter **Indstillinger**.

Rul gennem listen, og vælg **Tilbage til fabriksindstillinger**.

Bilindstillinger

Gendan alle individuelle indstillinger ved at vælge **Gendan bilindstillinger**.

Der vises en pop-op. Bekræft pop-op-meddelelsen.

Telefonoplysninger

Vælg **Slet al information fra telefon** for at slette de parrede Bluetooth-enheder, kontaktlisterne og de gemte telefonsvarernumre.

Der vises en pop-op. Bekræft pop-op-meddelelsen.

Radioindstillinger

Vælg **Gendan radioindstillinger** for at nulstille tone- og lydstyrkeindstillinger og slette alle favoritter.

Der vises en pop-op. Bekræft pop-op-meddelelsen.

Navigations-indstillinger

Vælg **Gendan Navigations-indstillinger** for at nulstille alle navigationsparametre og navigationssystemindstillinger. Der vises en undermenu.

Alt efter hvilket parametersæt, du vil nulstille, vælges **Ryd navigationshistorik** (seneste destinationer), **Ryd navigationsfavoritter** (favoritter) eller **Nulstil navigationsalternativer og indstillinger** (f.eks. indstillinger angående kortdisplay, stemmeoutput eller rutealternativer).

Der vises en pop-op. Bekræft pop-op-meddelelsen.

Systemversion

Tryk på ⌂, og vælg derefter **Indstillinger**.

Rul gennem listen, og vælg **Softwareinformation**.

Hvis der er tilsluttet en USB-enhed, kan du gemme bilinformationerne på denne USB-enhed.

Vælg **Systemopdatering** og derefter **Gem bilinfo på USB**.

Kontakt dit værksted angående en systemopdatering.

Bilindstillinger

Bilindstillinger beskrives i instruktionsbogen.

Radio

Brug 21
Stationssøgning 21
Favoritlister 23
Radio Data System (RDS) 24
Digital Audio Broadcasting 25

Brug

Aktivering af radio

Tryk på ⌂, og vælg derefter **Lyd**. Den sidst valgte audiohovedmenu vises.

Vælg **Kilde** på nederste linje i den aktive radiohovedmenu for at åbne interaktionsvælgerbjælken.

Vælg det ønskede bølgeområde.

Den station, som sidst blev spillet i det valgte bølgeområde, modtages.

Stationssøgning

Stationshukommelse: Automatisk lagring

Tryk eller berør kort ⏮ eller ⏭ på kontrolpanelet eller på skærmen for af spille foregående eller næste station i stationshukommelsen.

Stationssøgning: Manuel

Tryk og hold ⏮ eller ⏭ på kontrolpanelet. Slip, når den krævede frekvens næsten er nået.

Den næste station, der kan modtages, søges og afspilles automatisk.

Bemærkninger
FM-bølgeområde: Når RDS-funktionen er aktiv, søges kun RDS-stationer ⇨ 24, og når trafikradioen (TP) er aktiveret, søges kun trafikservicestationerne ⇨ 24.

Stationsindstilling

Berør Tune på skærmen. Displayet **Direkte indstilling** vises.

Indtast ønsket frekvens. Anvend ← til at slette indtaste cifre. Om nødvendigt berøres ⏮ eller ⏭ for efterfølgende at justere inputtet.

Bekræft inputtet for at afspille stationen.

Stationslister

Vælg **Menu** på nederste linje i den aktive radiohovedmenu for at åbne den pågældende bølgeområde-specifikke undermenu.

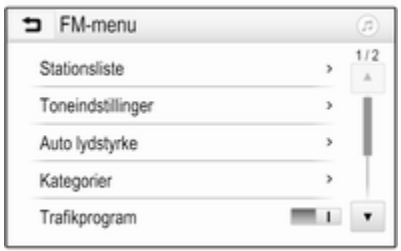

Vælg den bølgeområde-specifikke **Stationsliste**. Alle de stationer, der kan modtages i det relevante bølgeområde og i det aktuelle modtagelsesområde, vises.

Vælg den ønskede station.

Bemærkninger
Den radiostation, der modtages lige nu, indikeres af symbolet ▶ ved siden af stationsnavnet.

Kategorilister

Mange radiostationer sender en PTY-kode, som angiver, hvilken type program der sendes (f.eks. nyheder). Visse stationer skifter også PTY-kode, alt efter hvilket indhold, der udsendes på det pågældende tidspunkt.

Infotainment-systemet lagrer disse stationer, sorteret efter programtype, i den tilsvarende kategoriliste.

Bemærkninger
Kategorier listeposten er kun tilgængelig for FM- og DAB-bølgeområderne.

Vælg **Kategorier** for at søge efter en programtype, der er bestemt af stationerne.

Der vises en liste over programtyper, som aktuelt er tilgængelige.

Vælg den ønskede programtype. Der vises en liste over stationer, som sender et program af den valgte type.

Vælg den ønskede station.

Bemærkninger
Den radiostation, der modtages lige nu, indikeres af symbolet ► ved siden af stationsnavnet.

Opdatér stationslister

Hvis de stationer, der er gemt på den frekvensområdespecifikke stationsliste, ikke længere kan modtages, skal AM og DAB stationslisterne opdateres.

Bemærkninger
Listen med FM-stationer opdateres automatisk.

Vælg **Menu** på nederste linje i den aktive radiohovedmenu og vælg dernæst **Opdater stationsliste**.

Bemærkninger
Hvis en bølgeområde-specifik stationsliste opdateres, opdateres den tilsvarende kategoriliste ligeledes.

En stationssøgning startes, og en tilsvarende meddelelse vises. Når søgningen er afsluttet, vises den pågældende stationsliste.

Bemærkninger
Den radiostation, der modtages lige nu, indikeres af symbolet ► ved siden af stationsnavnet.

Favoritlister

Stationer i alle bølgeområder kan lagres manuelt i favoritlisterne.

Der er fem tilgængelige favoritlister, som hver især kan lagre fem stationer.

Bemærkninger
Den station, der modtages i øjeblikket, er fremhævet.

Lagring af en station

Ved behov berøres < eller > for at rulle gennem favoritsiderne.

Den aktuelt aktive radiostation lagres på en forindstillet skærmknap på følgende måde: berør og hold den ønskede skærmknap i nogle sekunder. Den pågældende frekvens eller stationsnavnet vises på skærmknappen.

Genfinding af stationer

Ved behov berøres < eller > for at rulle til den ønskede favoritside.

Vælg den forudindstillede skærmknap, på hvilken den ønskede radiostation er gemt.

Definition af antallet af tilgængelige favoritsider

Det antal favoritsider, der vises for valg, defineres ved at trykke på ⌂ og derefter vælge **Indstillinger** på skærmen.

Vælg **Radio** og derefter **Administrer Favoritter** for at se den pågældende undermenu.

Afhængigt af hvilke favoritsider du vil have vist, aktiveres eller deaktiveres siderne.

Radio Data System (RDS)

RDS er en tjeneste fra FM-stationer, der i væsentlig grad gør det lettere at finde den ønskede station og opnå en fejlfri modtagelse.

Fordele ved RDS

- På displayet vises programnavnet for stationen i stedet for dens frekvens.
- Under en stationssøgning stiller Infotainment-systemet kun ind på RDS-stationer.
- Infotainment-systemet stiller altid ind på den sendefrekvens, der modtages bedst, for den indstillede station ved hjælp af AF (alternativ frekvens).
- Afhængigt af den station, der modtages, viser Infotainment-systemet radiotekst, som kan indeholde eksempelvis oplysninger om det aktuelle program.

RDS-konfiguration

Berør **Menu** på nederste linje i hovedmenuen for FM-radioen for at åbne den pågældende bølgeområde-specifikke undermenu.

Rul til **RDS**.

Aktivér eller deaktivér **RDS**.

Trafikprogram

Trafikradiostationer er RDS-stationer, som sender trafiknyheder. Hvis trafikradioen er tændt, afbrydes den lydkilde, der afspilles for øjeblikket, så længe trafikmeldingen varer.

Aktivering af trafikprogramfunktionen

Vælg **Menu** på nederste linje i hovedmenuen for FM-radioen for at åbne den pågældende bølgeområde-specifikke undermenu.

Berør skærmknappen ved siden af **Trafikprogram** for at aktivere eller deaktivere funktionen.

Bemærkninger
På stationslisten vises TP ved siden af de stationer, der udsender trafikprogrammer.

Hvis trafikradioservicen er aktiveret, vises **[TP]** på øverste linje i alle hovedmenuer. Hvis den aktuelle station ikke er en trafikradiostation, er TP nedtonet, og der startes automatisk en søgning efter den næste trafikradiostation. Så snart trafikradiostationen bliver fundet, er **TP** fremhævet. Hvis der ikke findes en trafikradiostation, forbliver TP nedtonet.

Hvis der sendes en trafikmeddelelse på den pågældende station, vises der en meddelelse.

Afbryd meddelelsen og vend tilbage til den tidligere aktiverede funktion ved at berøre skærmen eller trykke på ⏻.

Regionalisering

Nogle gange kan RDS-stationer sende regionalt forskellige programmer på forskellige frekvenser.

Vælg **Menu** på nederste linje i hovedmenuen for FM-radioen for at åbne den pågældende bølgeområde-specifikke undermenu og rul til **Region**

Aktivér eller deaktivér **Region**.

Hvis regionalisering er aktiveret, vælges alternative frekvenser med samme regionalprogrammer, hvor det er nødvendigt. Hvis regionalisering er deaktiveret, vælges alternative frekvenser for stationerne uden hensyn til regionalprogrammer.

Digital Audio Broadcasting

DAB sendes digitalt på radiostationerne.

DAB-stationer angives med programnavnet i stedet for sendefrekvensen.

Generelt

- Med DAB kan flere radioprogrammer (tjenester) sendes på en enkelt ensemble.
- Ud over digitale audiotjenester af høj kvalitet, kan DAB også sende program-associerede data og talrige andre datatjenester inklusive rejse - og trafikinformationer.
- Så længe en given DAB-modtager kan opfange signalet fra en sendestation (selv om signalet er meget svagt), vil lydgengivelsen være sikret.
- I tilfælde af dårlig modtagelse skrues lydstyrken automatisk ned for at undgå generende støj.

  Hvis DAB-signalet er for svagt til at blive opfanget af modtageren, vil modtagelsen blive afbrudt fuldstændigt. Dette kan undgås ved at aktivere **DAB-DAB linkning** og/eller **DAB-FM linkning** i DAB-menuen (se nedenfor).
- Interferens, der skyldes stationer på nærliggende frekvenser (en fænomen, der er typisk for modtagelse af AM og FM) forekommer ikke med DAB.
- Hvis DAB-signalet reflekteres af naturlige forhindringer eller bygninger, forbedres modtagekvaliteten for DAB, hvorimod AM- og FM-modtagelse forværres betydeligt i sådanne tilfælde.
- Når DAB-modtagelse er aktiveret, forbliver Infotainment-systemets FM-tuner aktiv i baggrunden og søger løbende efter FM-stationer med den bedste modtagelse. Hvis TP ⇨ 24 er aktiveret, udsendes trafikmeldinger fra den FM-station, der har den bedste modtagelse. Deaktivér TP hvis DAB-modtagelse ikke skal afbrydes af FM-trafikmeldinger.

DAB-meddelelser

Foruden deres musikprogrammer sender mange DAB-stationer også meddelelser i forskellige kategorier. Hvis du aktiverer nogle eller alle kategorier, afbrydes den DAB-service, der lige nu modtages, når kommer en meddelelse fra disse kategorier.

Vælg **Menu** på nederste linje i hovedmenuen for DAB-radioen for at åbne den pågældende bølgeområde-specifikke undermenu.

Rul gennem listen og vælg **DAB-meddelelser** for at vise en liste med tilgængelige kategorier.

Aktivér alle eller kun de ønskede meddelelseskategorier. Forskellige meddelelseskategorier kan vælges samtidigt.

DAB-DAB linkning

Hvis denne funktion er aktiveret, skifter udstyret over til samme tjeneste (program) på en anden DAB-ensemble (hvis tilgængelig), når DAB-signalet er for svagt til at blive opfanget af modtageren.

Vælg **Menu** på nederste linje i hovedmenuen for DAB-radioen for at åbne den pågældende bølgeområde-specifikke undermenu.

Rul gennem listen og aktivér eller deaktivér **DAB-DAB linkning**.

DAB-FM linkning

Hvis denne funktion er aktiveret, skifter udstyret over til en tilsvarende FM-station i den aktive DAB-service (hvis tilgængelig), når DAB-signalet er for svagt til at blive opfanget af modtageren.

Rul gennem listen og aktivér eller deaktivér **DAB-FM linkning**.

L-bånd

Med denne funktion kan du evt. definere, hvilke DAB-bølgeområder der skal modtages af Infotainment-systemet.

L-bånd (jord- og satellitradio) er et andet radiobånd, der kan modtages derudover.

Vælg **Menu** på nederste linje i hovedmenuen for DAB-radioen for at åbne den pågældende bølgeområde-specifikke undermenu.

Rul gennem listen og aktivér eller deaktivér **L-bånd**.

EPG

Den elektroniske programguide giver oplysninger om det aktuelle og kommende program fra den pågældende DAB-station.

Vælg **Menu** på nederste linje i hovedmenuen for DAB-radioen og vælg dernæst **Stationsliste**.

Den ønskede stationsprogram vises ved at berøre ikonet ved siden af stationen.

Eksterne enheder

Generel information 27
Audioafspilning 29
Visning af billeder 30
Filmafspilning 31
Brug af smartphone-applikationer 32

Generel information

Der findes en USB-port for tilslutning af eksterne enheder i midterkonsollen.

Bemærkninger
USB-porten skal altid holdes ren og tør.

USB-port

Der kan tilsluttes en MP3-afspiller, en USB-enhed, et SD-kort (via USB-stik/-adapter) eller en smartphone til USB-porten.

Der kan tilsluttes op til to USB-enheder til Infotainment-systemet ad gangen.

Bemærkninger
For at kunne tilslutte to USB-enheder kræves en ekstern USB-hub.

Infotainment-systemet kan afspille lydfiler, vise billedfiler eller afspille filmfiler, der findes i USB-lagringsenheder.

Når de er tilsluttet til USB-porten, kan forskellige funktioner på enhederne nævnt ovenfor betjenes via Infotainment-systemets knapper og menuer.

Bemærkninger
Ikke alt eksternt udstyr understøttes af Infotainment-systemet. Kontrollér kompatibilitetslisten på vores websted.

Tilslutning/afbrydelse af en enhed
Tilslut én af ovennævnte enheder til USB-porten. Om nødvendigt anvendes det korrekte tilslutningskabel. Musikfunktionen starter automatisk.

Bemærkninger
Hvis der tilsluttes en ikke-læsbar USB-enhed, vises der en tilsvarende fejlmeddelelse, og Infotainment-systemet skifter automatisk til den forrige funktion.

USB-enheden afbrydes ved at vælge en anden funktion og derefter fjerne USB-lagringsenheden.

Forsigtig
Undlad at afbryde enheden under afspilning. Det kan ødelægge enheden eller Infotainment-systemet.

USB automatisk start

Som standard vises USB-audiomenuen automatisk, så snart der tilsluttes en USB-enhed.

Om ønsket kan denne funktion deaktiveres.

Tryk på ⌂ og vælg dernæst **Indstillinger** for at åbne indstillingsmenuen.

Vælg **Radio**, rul til **USB automatisk start** og berør skærmknappen ved siden af funktionen.

Fornyet aktivering sker ved at berøre skærmknappen igen.

Bluetooth

Enheder, som understøtter Bluetooth-musikprofilerne A2DP og AVRCP, kan tilsluttes trådløst til Infotainment-systemet. Infotainment-systemet kan afspille musikfiler, der findes i disse enheder.

Tilslutning af en enhed

En detaljeret beskrivelse af, hvordan en Bluetooth-forbindelse etableres, findes på side ⇨ 51.

Filformater og mapper

Den maksimale kapacitet for en enhed understøttet af Infotainment-systemet er på 2.500 musikfiler, 2.500 billedfiler, 250 filmfiler, 2.500 mapper og 10 trins mappestruktur. Kun enheder formateret i FAT16/FAT32-filsystemet understøttes.

Hvis der er billeder inkluderet i audiometadataene, vises disse billeder på skærmen.

Bemærkninger

Nogle filer afspilles måske ikke korrekt. Det kan skyldes et andet indspilningsformat eller filens tilstand.

Filer fra onlinebutikker, hvor DRM (digitale rettighedskontrol) er blevet anvendt, kan ikke afspilles.

Infotainment-systemet kan afspille følgende audio-, billed- og lydfiler lagret på eksterne enheder.

Audiofiler

De lydfilformater, der kan afspilles, er MP3 (MPEG-1 Layer 3, MPEG-2 Layer 3), WMA, AAC, AAC+, ALAC OGG WAF (PCM), AIFF, 3GPP (kun lyd), lydbøger og LPCM. iPod®- og iPhone®-enheder afspiller ALAC, AIFF, lydbøger og LPCM.

Ved afspilning af en fil med ID3-taginformation kan Infotainment-systemet vise oplysninger om f.eks. sportitel og artist.

Billedfiler

De billedfilformater, der kan vises, er JPG, JPEG, BMP, PNG og GIF.

JPG-filer skal være 64 til 5000 pixels i bredden og 64 til 5000 pixels i højden.

BMP-, PNG- og GIF-filer skal være 64 til 1024 pixels i bredden og 64 til 1024 pixels i højden.

Billederne bør ikke have en filstørrelse på mere end 1MB.

Filmfiler

De filmfilformater, der kan afspilles, er AVI og MP4.

Den maksimale opløsning er 1280 x 720 pixels. Billedhastigheden skal være mindre end 30 fps.

Den codec, der kan anvendes, er H. 264/MPEG-4 AVC.

De lydformater, der kan afspilles, er MP3, AC3, AAC og WMA.

Det undertekstformat, der kan vises, er SMI.

Audioafspilning

Aktivering af musikfunktionen

Hvis enheden endnu ikke er tilsluttet Infotainment-systemet, tilsluttes den ⇨ 27.

Normalt vises den pågældende audiohovedmenu automatisk.

Hvis afspilningen ikke startes automatisk, f.eks. hvis **USB automatisk start** er deaktiveret ⇨ 27, udføres følgende:

Tryk på ⌂ og vælg dernæst **Lyd** for at åbne den sidst valgte audiohovedmenu.

Vælg **Kilde** på interaktionsvælgerbjælken og vælg derpå ønsket lydkilde for at åbne den pågældende audiohovedmenu.

Afspilning af audiosporene starter automatisk.

Funktionsknapper

Afbrydelse og genoptagelse af afspilning

Berør ❚❚ for at afbryde afspilningen. Skærmknappen skifter til ►.

Berør ► for at genoptage afspilningen.

Afspilning af næste eller forrige spor

Berør ⏭ for at afspille næste spor.

Berør ⏮ inden for de første to sekunder af sporafspilningen for at gå tilbage til forrige spor.

Sådan vendes der tilbage til starten af det aktuelle spor

Berør ⏮ to sekunder efter, at afspilningen af sporet er begyndt.

Hurtig frem- og tilbagespoling

Berør ⏮ eller ⏭ og hold knappen nede. Slip for at vende tilbage til normal afspilningsfunktion.

Alternativt kan du bevæge skyderen, der viser den aktuelle sporposition til højre eller venstre.

Afspilning af spor vilkårligt

Berør ⤮ for at afspille sporene i vilkårlig rækkefølge. Skærmknappen skifter til ⤮.

Berør ⤮ igen for at deaktivere blandingsfunktionen og gå tilbage til normal afspilning.

Funktionen Browse musik

Søgeskærmen vises ved at berøre skærmen. Alternativt vælges **Menu** i audiohovedskærmens nederste linje for at vælge den pågældende audiomenu og dernæst vælge **Browse musik**.

Der vises forskellige kategorier, på hvilke sporene er sorteret, f.eks. **Afspilningslister**, **Kunstnere** eller **Albums**.

Vælg den ønskede kategori, underkategori (hvis tilgængelig), og vælg derefter et spor.

Vælg nummeret for at starte afspilningen.

Visning af billeder

Du kan vise billeder fra et USB-udstyr.

Bemærkninger
Af hensyn til din sikkerhed er visse funktioner deaktiveret under kørsel.

Aktivering af billedfunktionen

Hvis enheden endnu ikke er tilsluttet Infotainment-systemet, tilsluttes den ⇨ 27.

Tryk på ⌂ og vælg dernæst **Galleri** for at åbne mediehovedmenuen.

Berør ▣ for at åbne billedhovedmenuen for at vise en liste med elementer, der er lagret på USB-enheden. Vælg det ønskede billede.

Berør skærmen for at skjule menubjælken. Berør skærmen igen for igen at vise menubjælken.

Funktionsknapper

Fuld skærmtilstand
Vælg ⊡ for at vise billedet i fuld skærmtilstand. Berør skærmen for at afslutte fuld skærmtilstand.

Visning af næste eller forrige billede
Berør > eller stryg til venstre for at se næste billede

Berør < eller stryg til højre for at se foregående billede.

Rotering af et billede
Vælg ↺ for at rotere billedet.

Zoom ind på et billede
Berør Q¹ én eller flere gange for at zoome ind på et billede eller vende tilbage til dets oprindelige størrelse.

Visning af et diasshow
Vælg ▣ for at se de billeder, der er lagret på USB-enheden, i et diasshow.

Berør skærmen for at afslutte diasshowet.

Billedmenu

Vælg **Menu** på skærmens nederste linje for at vise **Billedmenu**.

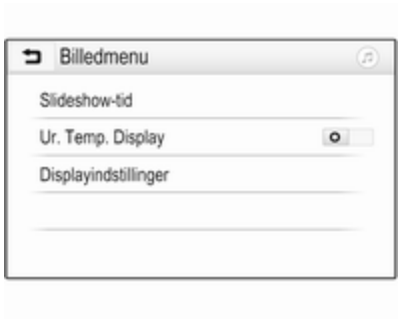

Diasshowtid

Vælg **Slideshow-tid** for at vise en liste med mulige tidssekvenser. Aktivér ønsket tidssekvens, hvori hvert enkelt billede skal vises i et diasshow.

Ur- og temperaturdisplay

Hvis du vil vise tid og temperatur i fuld skærmtilstand, aktiveres **Ur. Temp. Display**.

Displayindstillinger

Vælg **Displayindstillinger** for at åbne en undermenu for indstilling af lysstyrke og kontrast.

Berør + og - for at justere indstillingerne.

Filmafspilning

Du kan se film fra en USB-enhed, der er tilknyttet USB-porten.

Bemærkninger
Af sikkerhedshensyn er filmfunktionen ikke tilgængelig under kørsel.

Aktivering af filmfunktionen

Hvis enheden endnu ikke er tilsluttet Infotainment-systemet, tilsluttes den ⇨ 27.

Tryk på ⌂ og vælg dernæst **Galleri** for at åbne mediehovedmenuen.

Berør 🖿 for at åbne filmhovedmenuen og vælg derpå ønsket mappe og/eller film.

Filmen vises.

Funktionsknapper

Fuld skærm

Vælg ⛶ for at vise filmen i fuld skærmtilstand. Berør skærmen for at afslutte fuld skærmtilstand.

Afbrydelse og genoptagelse af afspilning

Berør ❚❚ for at afbryde afspilningen. Skærmknappen skifter til ►.

Berør ► for at genoptage afspilningen.

Afspilning af næste eller forrige spor

Berør ►❙ for at afspille næste filmfil.

Berør ⏮ inden for de første fem sekunder af filmfilens afspilning for at gå tilbage til forrige filmfil.

Sådan vendes der tilbage til starten af den aktuelle film
Berør ⏮ fem sekunder efter, at afspilningen af filmen er begyndt.

Hurtig frem- og tilbagespoling
Berør ⏮ eller ⏭ og hold knappen nede. Slip for at vende tilbage til normal afspilningsfunktion.

Filmmenu

Vælg **Menu** på skærmens nederste linje for at vise **Filmmenu**.

Ur- og temperaturdisplay
Hvis du vil vise tid og temperatur i fuld skærmtilstand, aktiveres **Ur. Temp. Display**.

Displayindstillinger
Vælg **Displayindstillinger** for at åbne en undermenu for indstilling af lysstyrke og kontrast.

Berør + og - for at justere indstillingerne.

Brug af smartphone-applikationer

Telefonprojektion

Telefonprojektionsapplikationerne Apple CarPlay™ og Android Auto™ viser udvalgte apps fra din smartphone på Infotainment-skærmen og gør det muligt at betjene dem direkte via Infotainment-knapperne.

Kontakt enhedens producent for at høre, om denne funktion er kompatibel med din smartphone, og om denne applikation fås i det land, hvor du befinder dig.

Forberedelse af smartphonen
Android telefon: Download Android Auto-appen til din smartphone fra Google Play™ Store.

iPhone: Kontrollér, at SIRI® er aktiveret på din smartphone.

Aktivering af telefonprojektion i indstillingsmenuen
Tryk på ⌂ for at vise hjem-skærmen og vælg så **Indstillinger**.

Rul gennem listen til **Apple CarPlay** eller **Android Auto**.

Kontrollér at den pågældende applikation er aktiveret.

Tilslutning af mobiltelefon
Tilslut smartphonen til USB-porten ⇨ 27.

Start af telefonprojektion
Telefonprojektionsfunktionen startes ved at trykke på ⌂ og dernæst vælge **Projektion**.

Bemærkninger
Hvis applikationen genkendes af Infotainment-systemet, kan applikationsikonet ændres til **Apple CarPlay** eller **Android Auto**.

Funktionen kan også startes ved at holde ⌂ inde i nogle sekunder.

Den viste telefonprojektionsskærm afhænger af din smartphone og softwareversion.

Tilbage til Infotainment-skærmen

Tryk på ⌂.

BringGo

BringGo er en navigationsapp, der indeholder positionssøgning, kortvisning og vejvisning.

Download af appen

Inden BringGo kan betjenes med knapperne og menuerne i infotainment-systemet, skal den installeres på smartphonen.

Download appen fra App Store® eller Google Play Store.

Aktivering af telefonprojektion i indstillingsmenuen

Tryk på ⌂ for at vise hjem-skærmen og vælg så **Indstillinger**.

Rul gennem listen til **BringGo**.

Kontrollér, at applikationen er aktiveret.

Tilslutning af mobiltelefon

Tilslut smartphonen til USB-porten ⇨ 27.

Start af BringGo

Appen startes ved at trykke på ⌂ og dernæst vælge ikonet **Nav**.

Hovedmenuen i applikationen vises på Infotainment-systemets display.

Flere oplysninger om, hvordan appen betjenes, findes i instruktionerne på fabrikantens websted.

Navigation

Generelt 34
Brug 35
Indlæsning af destination 40
Vejvisning 45

Generelt

Navigationssystemet vil guide dig sikkert til din destination.

Der tages hensyn til den aktuelle trafiksituation ved ruteberegningen. Til dette formål modtager infotainment-systemet trafikmeddelelser i det aktuelle modtageområde via RDS-TMC.

Navigationssystemet kan dog ikke tage højde for trafikulykker, regulering af trafik, der er sker med kort varsel, samt pludseligt opståede farer eller problemer (f.eks. vejarbejde).

Forsigtig

Anvendelse af navigationssystemet fritager ikke føreren for ansvaret for korrekt, opmærksom færdsel i trafikken. De gældende færdselsregler skal altid overholdes. Hvis rutevejledningsforslaget frem til destinationen strider mod færdselsreglerne, skal færdselsreglerne altid overholdes.

Navigationssystemets funktionsmåde

Bilens position og bevægelser registreres af navigationssystemet ved hjælp af sensorer. Den tilbagelagte afstand bestemmes af bilens speedometersignal, drejebevægelser ved sving bestemmes af en sensor. Positionen bestemmes af GPS-satellitterne (globalt positionssystem).

Ved at sammenligne sensorsignalerne med de digitale kort er det muligt at bestemme positionen med en nøjagtighed på ca. 10 meter.

Systemet vil også fungere med dårlig GPS-modtagelse. Præcisionen i positionsbestemmelsen vil dog være mindsket.

Efter indtastning af destinationsadresse eller interessepunkt (nærmeste tankstation, hotel osv.) beregnes ruten fra den aktuelle position til den valgte destination.

Rutevejledningen sker med en stemmevejledning og en pil samt ved hjælp af en kortvisning i flere farver.

Oplysninger

TMC-trafikinformationssystem og dynamisk vejvisning

TMC-trafikinformationssystemet modtager alle aktuelle trafikinformationer fra TMC-stationerne. Denne information indgår i beregningen af den samlede rute. Derved planlægges ruten, så trafikhindringerne i henhold til de forudindstillede kriterier undgås.

Hvis der er en aktuel trafikhindring forude under den aktive vejvisning, vises, alt efter forindstillingerne, en meddelelse om, hvorvidt ruten bør ændres.

TMC-trafikinformationerne vises på kortdisplayet som symboler eller som detaljeret tekst i TMC-meddelelsesmenuen.

Modtagelse af TMC-stationerne i den relevante region er en forudsætning for udnyttelse af TMC-trafikinformationerne.

TMC-trafikstationer kan vælges i navigationsmenuen ⇨ 35.

Kortdata

Alle nødvendige kortdata er lagret i Infotainment-systemet.

Navigationskortdata opdateres ved at købe nye data hos Opel-forhandleren eller på vores hjemmeside http://opel.navigation.com/. Du får en USB-enhed, der indeholder opdateringen.

Tilslut USB-enheden til USB-porten og følg instruktionerne på skærmen. Der skal være tændt for bilen under opdateringsprocessen.

Bemærkninger
Bilen er funktionsdygtig under hele opdateringsprocessen. Hvis der slukkes for bilen, kan opdateringen afbrydes midlertidigt. Navigationsapplikationen, Bluetooth samt andre eksterne enheder er ikke tilgængelige, før opdateringsprocessen er afsluttet.

Brug

Vis navigationskortet ved at trykke på ⌂ og vælg så ikonet **Navigation**.

Rutevejledning ikke aktiv

- Kortvisningen vises.
- Den aktuelle position angives af en cirkel med en pil, der peger i kørselsretningen.
- Navnet på den gade, som du befinder dig på for øjeblikket, vises i bunden af skærmen.

Rutevejledning aktiv

- Kortvisningen vises.
- Den aktive rute vises med en farvet linje.
- Den kørende bil markeres med en cirkel med en pil, der peger i kørselsretningen.
- Næste svingmanøvre er angivet i det separate felt i venstre side af skærmen.
- Ankomsttidspunktet eller rejsetiden vises over pilesymbolet.
- Den resterende afstand til destinationen vises oven over pilesymbolet.

Betjening af kort

Rulning

Rul på kortet ved at anbringe fingeren et vilkårligt sted på skærmen og flytte den op, ned, til venstre eller højre, alt efter i hvilken retning, du ønsker at rulle.

Kortet bevæger sig således og viser et nyt udsnit.

Vend tilbage til nuværende position ved at vælge **Centrér igen** i bunden af skærmen.

Centrering

Berør og hold fingeren på ønsket position på skærmen. Kortet centreres omkring denne position.

Et rødt ⚲ vises ved den pågældende position og den tilhørende adresse vises på en mærkat.

Vend tilbage til nuværende position ved at vælge **Centrér igen** i bunden af skærmen.

Zoomning

Hvis du vil zoome ind på en valgt kortposition, skal du anbringe to fingre på skærmen og bevæge dem væk fra hinanden.

Alternativt kan du bruge **+** på kortskærmen.

Hvis du vil zoome ud og vise et større område omkring den valgte position, skal du anbringe to fingre på skærmen og bevæge dem mod hinanden.

Alternativt kan du bruge **–** på kortskærmen.

Annuller-skærmknap

Under aktiv rutevejledning vises en **Annullér**-skærmknap i venstre side af skærmen.

Annuller den aktive rutevejlednings-session ved at vælge **Annullér**.

I nogle sekunder vises en **Gen. rejse**-skærmknap på kortskærmen. Vælg **Gen. rejse** for at starte den annullerede vejledningssession igen.

Oversigt-skærmknap

Under aktiv rutevejledning vises en **Oversigt**-skærmknap i venstre side af skærmen.

Vis en oversigt over den rute, der er aktiv for øjeblikket, ved at vælge **Oversigt**. Kortet ændres til den ønskede ruteoversigt.

Gå tilbage til normal visning ved at vælge **Oversigt** igen.

Skærmknappen

Hvis rutevejledning er aktiv, og du befinder dig på en motorvej, vises en ekstra -skærmknap i bunden af kortet.

Vælg for at vise en liste med de nærmest kommende servicestationer.

Når du vælger en ønsket frakørsel, kan du få adgang til interessepunkter i det pågældende område og starte rutevejledning til nogle af disse positioner ⇨ 40.

Skærmknappen ×

Vælg × i en menu eller undermenu for at vende direkte tilbage til kortet.

Nuværende position

Vælg gadenavnet i bunden af skærmen. Der vises oplysninger om den aktuelle position.

Gem den aktuelle position som favorit ved at vælge **Favorit**. Ikonet ★ er udfyldt, og positionen er gemt i favoritlisten.

Kortindstillinger

Kortvisning

Der kan vælges tre forskellige kortvisninger.

Vælg ⚙ på kortskærmen og vælg derpå gentagne gange skærmknappen for kortvisning for at veksle mellem valgmulighederne.

Alt efter den tidligere indstilling har skærmknappen betegnelsen **3D lige frem**, **2D lige frem** eller **2D mod nord**. Kortvisningen ændres alt efter skærmknappen.

Vælg den ønskede option.

Kortfarver

Afhængigt af lysforholdene udenfor kan farverne på kortskærmen tilpasses (lyse farver om dagen og mørke farver om natten).

Vælg ⚙ på kortskærmen for at vise menuen **Alternativer**. Vælg **Navigations-indstillinger** og så **Kortfarver**.

Standardindstillingen er **Auto**. Når **Auto** er aktiveret, justeres skærmen automatisk.

Alternativt aktiveres **Dag (lys)** eller **Nat (mørk)** for at få en skærm, der kun er lys eller kun er mørk.

Automatisk zoomfunktion

Hvis den automatiske zoomfunktion er aktiveret (standardindstilling), ændres zoomningsniveauet automatisk, når du nærmer dig en svingmanøvre under aktiv rutevejledning. På den måde får du altid et godt overblik over den pågældende manøvre.

Hvis den automatiske zoomfunktion er deaktiveret, forbliver det valgte zoomningsniveau konstant under hele rutevejledningsprocessen.

Funktionen deaktiveres ved at vælge ⚙ på kortet for at vise menuen **Alternativer**. Vælg **Navigations-indstillinger** og berør derpå skyderen ved siden af **Automatisk zoom**.

Berør skærmknappen igen for at genaktivere funktionen.

POI-ikoner (interessepunktsikoner) på kortet

POI'er er punkter af almen interesse, f.eks. tankstationer eller restauranter.

Visningen af de viste POI-kategorier på kortet kan tilpasses personligt.

Vælg ⚙ på kortet for at vise menuen **Alternativer**. Vælg **Navigations-indstillinger** og så **Vis på kort**.

Aktivér de ønskede POI-kategorier.

Trafikhændelser på kortet

Trafikhændelser kan angives direkte på kortet.

Funktionen aktiveres ved at vælge ⚙ på kortet for at vise menuen **Alternativer**. Vælg **Trafik på kort**. Skærmknappen ændres til aktiveringsfunktion.

Funktionen deaktiveres ved at vælge **Trafik på kort** igen.

Tidsangivelse

Tidsangivelsen under aktiv rutevejledning kan vises i to forskellige funktioner: den resterende tid (indtil destinationen er nået) eller ankomsttidspunktet (hvor destinationen bliver nået).

Vælg ⚙ på kortet for at vise menuen **Alternativer**. Vælg **Navigations-indstillinger** og så **Indstilling af tid for destination**.

Aktivér den ønskede indstilling i undermenuen.

Bemærkninger
Under aktiv rutevejledning kan tidsangivelsen ændres ved blot at berøre tidsangivelsesfeltet på skærmen.

Påmindelsespræferencer

Hvis du ønsker det, kan du få en ekstra meddelelse i bestemte trafikområder.

Vælg ⚙ på kortet for at vise menuen **Alternativer**. Vælg **Navigations-indstillinger** og så **Advarselsindstillinger**.

Hvis **Fart-Kamera** er aktiveret, bliver du advaret, når du nærmer dig et stationært fartkamera.

Bemærkninger
Denne funktion er kun tilgængelig, hvis et sådant påmindelsessystem svarer til de lovmæssige bestemmelser, der er gældende i det land, du befinder dig i.

Aktivér den ønskede indstilling.

Stemmevejvisning

Rutevejledningsprocessen kan understøttes med stemmemeddelelser, som udsendes af systemet.

Bemærkninger
Funktionen navigationsstemmemeddelelser understøttes ikke for alle sprog. Hvis der ikke er nogen tilgængelige stemmemeddelelser, afspiller systemet automatisk en tone for at angive en manøvre forude.

Aktivering

Stemmevejvisningsfunktionen er som standard aktiveret. Funktionen deaktiveres ved at vælge ⚙ på kortet for at vise menuen **Alternativer** og dernæst berøre **Stemmevejvisning**. Skærmknappen ændres.

Vælg skærmknappen igen for at genaktivere funktionen.

Stemmevejvisningsindstillinger

Definer hvilke systemoutput, der må hjælpe under aktiv rutevejledning, ved at vælge ⚙ på kortet, **Navigations-indstillinger** og derefter **Stemmevejvisning**.

Hvis **Normal stemmevejvisning** er aktiveret, angiver en stemme den næste svingmanøvre, der skal udføres.

Hvis **Kun bip** er aktiveret, udsendes kun biptoner som meddelelse.

I undermenuen til **Meddelelse under telefonopkald** kan de mulige stemmeoutput under et telefonopkald indstilles.

Aktivér de ønskede indstillinger.

Bemærkninger
Stemmevejvisningsmeddelelser udsendes kun, hvis **Stemmevejvisning** er aktiveret i menuen **Alternativer**, se ovenfor.

Information

Vælg ⚙ på kortet for at vise menuen **Alternativer**. Vælg **Navigations-indstillinger** og så **Om**.

Der er adgang til teksterne om producentens vilkår og betingelser eller erklæring om personlige oplysninger via de pågældende menupunkter.

Navigationskortets version vises.

Indlæsning af destination

Navigationsapplikationen tilbyder forskellige valgmuligheder for indtastning af en destination til rutevejledning.

Indlæsning af destination via kort

Det er muligt at indtaste destinationer direkte fra kortskærmen.

Personlige adresser på kortet

Du kan foruddefinere to adressegenveje (f.eks. Hjem og Arbejde) for nemt at starte rutevejledning til disse to steder. Adresserne kan defineres i indstillingsmenuen og mærkes individuelt. De kan så vælges direkte fra kortet.

Gem adresserne ved at vælge ⚙ på kortet, **Navigations-indstillinger** og derpå **Indstil mine steder**.

Vælg ét af menupunkterne (**Hjemme** og **Arbejde** som standard). Brug tastaturet til at indtaste de nødvendige data i adressefeltet. Herunder findes en detaljeret beskrivelse af tastaturet.

Hvis navnet i den personlige adresse skal ændres, vælges ⌨ for at skjule tastaturet, og ét af punkterne på listen vælges. Alternativt indtastes et nyt navn i det første indtastningsfelt.

Om nødvendigt berøres ét af indtastningsfelterne for at vise tastaturet igen, og der vælges **Udført**. Positionen gemmes som genvej.

Rutevejledning til én af disse positioner startes ved at vælge skærmknappen = på kortet. De to destinationer vises.

Vælg én af skærmknapperne. **Ruter**-menuen vises.

Aktivér den ønskede rute og vælg så **Gå** for at starte rutevejledning.

Valg af destination via kort

Rul til det ønskede kortafsnit. Berør og hold fingeren på ønsket position på skærmen. Kortet centreres omkring denne position.

Et rødt 📍 vises ved den pågældende position og den tilhørende adresse vises på en mærkat.

Berør mærkaten. **Oplysninger**-menuen vises. Vælg **Gå** for at starte vejvisning.

Tastaturindtastning

Vælg 🔍 på kortet for at vise menuen for destinationssøgning.

Du kan direkte indtaste et søgeord f.eks. adresse, POI-kategori eller -navn, telefonkontakt, favorit, seneste destination eller koordinater i indtastningsfeltet i toppen af søgemenuskærmen.

Bemærkninger
Koordinater skal indtastes på følgende måde: breddegrad, længdegrad f.eks. "43.3456, 9.432435".

Alternativt vælges **Adresse**, **Int. punkt** eller **Afkørsel** for at bruge en søgemaske. Hvis det er nødvendigt, berøres > for at rulle siden.

Adgang til tastaturet med tal og symboler fås ved at vælge **?123**. Vælg **ABC** på samme position på tastaturet for at vende tilbage til bogstavtastaturet.

Indtast et tegn ved at berøre den pågældende skærmknap. Tegnet indtastes, når knappen slippes.

Berør og hold en bogstavskærmknap for at vise tilknyttede bogstaver i en bogstav pop-op-menu. Slip og vælg så det ønskede bogstav.

Indtast store bogstaver ved at vælge ⇧ og dernæst det ønskede tegn.

Et tegn slettes ved at vælge ⌫. Hele indtastningen slettes ved at vælge det lille ✕ i indtastningsfeltet.

Så snart tegnene er indtastet, kommer systemet med forslag til søgeord. Hvert ekstra tegn vurderes i matchningsprocessen.

Hvis det ønskes, vælges ét af de foreslåede søgeord. Når indtastningsfelterne er udfyldt, vælges **Søg** på tastaturet. **Resultater**-menuen vises.

Vælg den ønskede destination. **Oplysninger**-menuen vises. Vælg **Gå** for at starte vejvisning.

Med hensyntagen til de indtastede bogstaver opretter systemet også en liste med sandsynlige destinationer, der er baseret på telefonkontakter, POI'er, adresser, seneste destinationer og favoritter. Berør ⌨ i bunden af skærmen for at skjule tastaturet og få adgang til listen.

Vis tastaturet igen ved at berøre indtastningsfeltet.

Hvis det ønskes, vælges en destination på listen. **Oplysninger**-menuen vises. Vælg **Gå** for at starte vejvisning.

Lister med destinationer, der kan vælges

Adgang til listerne fås ved at vælge 🔍 på kortet og, hvis det er nødvendigt, berøre > for at rulle siden.

Vælg en af valgmulighederne:

- **Seneste**: liste med senest anvendte destinationer
- **Favoritter**: liste med destinationer, der er gemt som favoritter
- **Kontakter**: liste med adresser, der er gemt i telefonbogen på den mobiltelefon, der for øjeblikket er tilsluttet via Bluetooth

Vælg en destination på én af listerne ved at rulle gennem den pågældende liste og vælge den ønskede destination. **Oplysninger**-menuen vises. Vælg **Gå** for at starte vejvisning.

Seneste destinationer

Listen med seneste destinationer fyldes automatisk med destinationer, der bruges i rutevejledning.

Adresserne på listen med seneste destinationer kan gemmes som favoritter. Indtast listen med seneste destinationer, vælg ⋮ ved siden af den ønskede adresse for at vise yderligere funktionsknapper og vælg så ★. Hvis ikonet er udfyldt, er adressen gemt i favoritlisten.

Adresser kan slettes i listen med seneste destinationer. Indtast listen med seneste destinationer, vælg ⋮ ved siden af den ønskede adresse og vælg så 🗑 for at slette den pågældende adresse.

Favoritter

Favoritter kan tilføjes, når der vises et ★-ikon ved siden af en adresse. Når stjerneikonet er udfyldt, er den pågældende adresse gemt som favorit.

En favorits position på listen kan ændres. Indtast favoritlisten, vælg ⋮ ved siden af den ønskede favorit for at vise yderligere funktionsknapper og vælg så ∧ eller ∨.

Navnet på en favorit kan ændres. Indtast favoritlisten, vælg ⋮ ved siden af den ønskede favorit for at vise yderligere funktionsknapper og vælg så ✎. Der vises et tastatur. Indtast det ønskede navn og vælg derpå **Udført**.

Favoritter kan slettes. Indtast favoritlisten, vælg ⋮ ved siden af den ønskede favorit for at vise yderligere funktionsknapper og vælg så ★. Favoritten er deaktiveret (ikke udfyldt stjerne). Hvis du vælger ikonet igen, genaktiveres favoritten (udfyldt stjerne). Hvis favoritlisten forlades, mens favoritter er deaktiveret, bliver de slettet på listen.

Kontakter

Du kan søge efter adresser på listen ved hjælp af tastaturet. Indtast de første bogstaver i det ord (navn eller adresse), som du vil søge efter. Alle

indtastninger, der indeholder et ord, som begynder med disse bogstaver, vises.

Herover findes en detaljeret beskrivelse af tastaturet.

Kategorisøgning

Der kan søges efter POI'er efter kategorier.

Vælg 🔍 på kortet og vælg dernæst **Int. punkt**.

Bemærkninger
Hvis det ønskes, indstilles den position, som du vil søge efter POI'er omkring, via tastaturindtastning i det andet indtastningsfelt (standardindstilling: Nærliggende), og derefter bruges kategorisøgningsmenuen.

Hvis det er nødvendigt, rulles der til den ønskede side, hvorefter én af hovedkategorierne i menuen vælges.

Afhængigt af den valgte kategori kan der findes forskellige underkategorier.

Naviger gennem underkategorierne, indtil du når listen **Resultater**.

Vælg det ønskede POI. Menuen **Oplysninger** vises. Vælg **Gå** for at starte vejvisning.

Resultater-liste

På **Resultater**-listen vises forskellige mulige destinationer.

Hvis rutevejledning er aktiv, er der to forskellige faner.

Vælg mellem fanerne:

- **Langs rute**: mulige destinationer langs den rute, der er aktiv for øjeblikket
- **Ved destination**: mulige destinationer omkring rutens destination

Listen kan sorteres på to forskellige måder. Vælg ⇅ i skærmens øverste højre hjørne og aktivér den ønskede indstilling.

Hvis du aktiverer sortering efter relevans, prøver systemet at give dig den bedste match alt efter dit søgeord.

Hvis du aktiverer sortering efter afstand, arrangerer systemet destinationerne efter deres afstand til din nuværende position.

Oplysninger menuen

Når der er valgt en destination, vises **Oplysninger**-menuen igen.

Start rutevejledning ved at vælge **Gå** på menuens nederste linje.

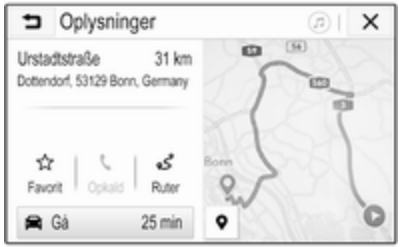

Lagring af favoritter

Gem den pågældende destination som favorit ved at aktivere **Favorit** (udfyldt stjerne: favorit gemt, ikke udfyldt stjerne: favorit ikke gemt).

Destinationen er gemt som en favorit, og den kan så tilgås via favoritlisten.

Indledning af et telefonopkald

I visse tilfælde, f.eks. når der er valgt et POI, kan der findes et telefonnummer til den pågældende destination. Ring til dette telefonnummer ved at vælge ✆.

Indstilling af ruten

Hvis systemet finder mere end én mulig rute, kan du vælge mellem de foreslåede ruter.

Vælg **Ruter** for at se en liste med alle de ruter, der er registreret af systemet. Aktivér den ønskede rute og vælg så **Gå** for at starte rutevejledning.

Ruter med flere destinationer

Efter at rutevejledning er startet, er det muligt at tilføje destinationer til den aktive rute, f.eks. for at samle en ven op på vejen eller standse ved en tankstation.

Bemærkninger
Der kan kombineres op til fem destinationer i én rute.

Start rutevejledning til den ønskede destination.

Tilføj en anden destination ved at vælge ⚙ på kortet og vælg så **Tilføj destination**. Destinationssøgningsmenuen vises.

Naviger til den ønskede destination. **Oplysninger**-menuen vises. Vælg **Tilføj**.

Bemærkninger
Hvis du vælger **Gå**, stoppes rutevejledning til den først valgte destination, og rutevejledning til den nye destination startes.

Destinationerne er arrangeret i den rækkefølge, hvori de indtastes, mens den sidste destination, der er tilføjet, er den første du bliver vejledt til. Som kontrol eller bekræftelse under kørslen vises navnet på næste destination oven over ankomsttidspunkt og afstand.

Destinationernes rækkefølge kan ændres ⇨ 45.

Vejvisning

Vejvisning gives af navigationssystemet ved hjælp af visuelle instruktioner og med stemmeprompter (stemmeinstruktioner).

Visuelle instruktioner
Visuelle instruktioner vises på displayet.

Bemærkninger
Når rutevejledning er aktiv, og du ikke befinder dig i navigationsapplikationen, angives svingmanøvrer ved hjælp af pop-op-meddelelser, der vises oven på skærmen.

Stemmevejvisning
Stemmemeddelelser for navigation angiver, hvilken retning der skal følges, når man nærmer sig et vejkryds, hvor der skal drejes.

Sådan aktiveres funktionen stemmemeddelelser ⇨ 35.

Berør den store svingpil i venstre side af skærmen for at afspille den sidste stemmevejvisningsinstruktion igen.

Start og afbrydelse af vejvisning

Start rutevejledning ved at vælge **Gå** på menuen **Oplysninger**, efter at en destination er valgt ⇨ 40.

Annuller rutevejledning ved at vælge **Annullér** i venstre side af skærmen ⇨ 35.

Destinationsliste

Listen **Destinationer** indeholder alle de destinationer, der tilhører den rute, der er aktiv for øjeblikket.

Berør > i tids- og afstandsfeltet. **Destinationer**-listen vises.

Hvis der findes et telefonnummer, vælges ✆ for at starte et telefonopkald.

Destinationernes rækkefølge ændres ved at vælge ⤒ i feltet for den destination, hvis position skal ændres. Rækkefølgen ændres, og den valgte destination sættes i første position.

Slet en destination på en rute ved at vælge 🗑 i feltet for den pågældende destination. Destinationen slettes, og ruten omorganiseres.

Liste over frakørsler

Næste svingmanøvre vises i venstre side af skærmen.

Vælg ☰ under manøvreindikationen for at vise svinglisten. Svinglisten indeholder alle kommende sving på den aktive rute.

Vis en svingmanøvre på kortet ved at rulle gennem listen og berøre den ønskede manøvre. Kortet springer til den pågældende position på kortet.

Undgå et ruteafsnit ved at vælge ⋮ ved siden af den pågældende svingmanøvre. Der vises et ⚒-symbol.

Omberegning af ruten uden det pågældende ruteafsnit sker ved at vælge ⚒. Ruten ændres.

Vælg første svingmanøvre på listen for at vende tilbage til det normale navigationskortskærmbillede.

Trafikindstillinger

Der er forskellige valgmuligheder med hensyn til trafikhændelser.

Trafikliste

Trafiklisten indeholder alle trafikhændelser, der registreres af systemet.

Adgang til trafiklisten fås ved at vælge ⚙ på kortet og dernæst **Trafikinformationer**. -listen vises.

Hvis rutevejledning er aktiv, vælges mellem fanerne:

- **Langs rute**: trafikhændelser langs den aktive rute
- **I nærheden**: trafikhændelser tæt på bilens nuværende position

Trafikhændelser
Ved behov rulles til den ønskede trafikhændelse.

Vis yderligere oplysninger ved at vælge den pågældende trafikhændelse.

Listesortering
Listen for nærliggende kan organiseres på to forskellige måder.

Sorteringsrækkefølgen kan ændres ved at vælge ⇅ i skærmens øverste højre hjørne. **Sortering af trafikhændelser**-menuen vises.

Aktivér den ønskede indstilling.

Trafikstation
Den trafikmeldingskanal, der leverer trafikoplysninger, kan indstilles personligt, hvis det ønskes.

Vælg ⚙ på kortet for at vise menuen **Alternativer**. Vælg **Navigations-indstillinger** og så **Trafikinformationer**.

En liste med alle de trafikstationer, der er tilgængelige for øjeblikket, vises.

Som standard er **Auto** aktiveret. Stationen tilpasses automatisk af systemet.

Hvis du vil, at trafikoplysningerne skal hentes fra en bestemt station, aktiveres den pågældende station.

Trafikundgåelsesfunktion
Trafikhændelser tages med i betragtning, når systemet bestemmer en rute til en destination.

Under aktiv rutevejledning kan ruten blive ændret alt efter indkommende trafikmeldinger.

Parametrene for disse ændringer indstilles ved at vælge ⚙ på kortet for at vise menuen **Alternativer**. Vælg **Navigations-indstillinger**, **Alternativer for ruteplanlægning** og så **Omdirigér aut. for at undgå trafik**.

Hvis du vil, at systemet automatisk skal ændre ruten efter nye trafikmeldinger, skal du aktivere **Omdirigér automatisk**.

Hvis du vil blive spurgt, når en rute ændres, skal du aktivere **Spørg altid**.

Hvis du ikke vil, at ruter skal ændres, skal du aktivere **Aldrig**.

Ruteindstillinger

Parametre for vej- og rutevalg kan indstilles.

Vejtyper
Hvis det ønskes, kan visse vejtyper undgås.

Vælg ⚙ på kortet for at vise menuen **Alternativer**. Vælg **Undgå på rute** og aktivér derefter de vejtyper, du vil undgå.

Bemærkninger
Hvis rutevejledning er aktiv, når vejindstillingerne ændres, omberegnes ruten i overensstemmelse med de nye indstillinger.

Rutetype
Rutetype indstilles ved at vælge ⚙ på kortet for at vise menuen **Alternativer**. Vælg **Navigations-indstillinger**, **Alternativer for ruteplanlægning** og så **Rutetype**.

Aktivér den ønskede indstilling:

- **Hurtigste** for den hurtigste rute
- **Miljøvenlig** for en rute, der tillader økologivenlig kørsel

Talegenkendelse

Generel information 49
Brug 49

Generel information

Stemmegennemføringsanvendelse af Infotainment-systemet tillader adgang til talegenkendelseskommandoer på din smartphone. Se brugervejledningen fra producenten af din smartphone for at finde ud af, om din smartphone understøtter denne funktion.

For at bruge stemmegennemførings-applikationen skal din smartphone være tilsluttet Infotainment-systemet via et USB-kabel ⇨ 27 eller via Bluetooth ⇨ 51.

Brug

Aktivering af talegenkendelse

Tryk og hold ☎ på kontrolpanelet eller ☎ på rattet for at starte en talegenkendelsessession. En stemmekommandomeddelelse vises på skærmen.

Så snart du hører et bip, kan du sige en kommando. Oplysninger om de understøttede kommandoer finder du i brugervejledningen til din smartphone.

Justering af lydstyrken for stemmekommandoerne

Drej ⏻ på kontrolpanelet eller tryk på **+ / -** på højre side af rattet for at vælge en højere eller lavere lydstyrke for stemmeprompterne.

Deaktivering af talegenkendelse

Tryk på ☎ på rattet. Stemmekommandomeddelelsen forsvinder, og talegenkendelsessessionen er slut.

Telefon

Generelt 50
Bluetooth-forbindelse 51
Nødopkald 53
Betjening 54
Mobiltelefoner og CB-radioer 58

Generelt

Telefonportalen giver mulighed for mobiltelefonsamtaler via en mikrofon i bilen og bilens højtalere og betjening af de vigtigste mobiltelefonfunktioner gennem bilens Infotainment-system. For at kunne bruge telefonportalen, skal mobiltelefonen tilsluttes til Infotainment-systemet via Bluetooth.

Ikke alle telefonfunktioner understøttes af alle mobiltelefoner. De brugbare telefonfunktioner afhænger af den relevante mobiltelefon og af netværksudbyderen. Yderligere information kan findes i betjeningsvejledningen til mobiltelefonen eller rekvireres fra netværksudbyderen.

Vigtige oplysninger om betjening og færdselssikkerhed

⚠ Advarsel

Mobiltelefoner kan påvirke omgivelserne. Af denne årsag er der blevet udarbejdet sikkerhedsregler og vejledninger. Det er en god idé at sætte sig ind i disse vejledninger, før telefonfunktionen anvendes.

⚠ Advarsel

Det kan være farligt at anvende håndfri anordninger, mens man kører, da anvendelse af telefonen nedsætter koncentrationen. Parker bilen før anvendelse af den håndfri anordning. Følg bestemmelserne, der er i kraft i det land, hvor De befinder Dem.

Husk at overholde de specielle regler, som gælder i specifikke områder, og sluk altid for mobiltelefonen, hvis brug af mobiltelefoner er forbudt, hvis forstyrrelser forårsages af mobiltelefonen, eller hvis der kan opstå farlige situationer.

Bluetooth

Telefonportalen er certificeret af Bluetooth Special Interest Group (SIG).

Yderligere oplysninger om specifikationen kan findes på internettet på adressen http://www.bluetooth.com.

Bluetooth-forbindelse

Bluetooth er en radiostandard for trådløs tilslutning af f.eks. mobiltelefoner, smartphones eller andet udstyr.

Via menuen **Bluetooth** udføres parring (pinkodeudveksling mellem Bluetooth-enhed og Infotainment-system) og tilslutning af Bluetooth-enheder til Infotainment-systemet.

Bluetooth menuen

Tryk på ⌂, og vælg derefter **Indstillinger**.

Vælg **Bluetooth** for at vise Bluetooth-menuen.

Parring af en enhed

Oplysninger

- Der kan parres op til ti enheder med systemet.
- Der kan kun tilsluttes én parret enhed til Infotainment-systemet ad gangen.
- Parring behøver kun at udføres én gang, medmindre enheden er slettet på listen over parrede enheder. Hvis enheden er blevet tilsluttet tidligere, etablerer Infotainment-systemet automatisk forbindelsen.
- Bluetooth-betjening dræner enhedens batteri kraftigt. Tilslut derfor enheden til USB-porten til opladning.

Parring af en ny enhed

1. Aktivér Bluetooth-enhedens Bluetooth-funktion. Yderligere oplysninger findes i Bluetooth-enhedens brugervejledning.
2. Tryk på ⌂ og vælg dernæst **Indstillinger** på infodisplayet.

   Vælg **Bluetooth** og derefter **Enhedshåndtering** for at vise den pågældende menu.

Bemærkninger
Hvis der ikke er tilsluttet nogen telefon, er der også adgang til menuen **Enhedshåndtering** via telefonmenuen: Tryk på ⌂ og vælg dernæst **Telefon**.

3. Berør **Søg enhed**. Alle Bluetooth-enheder, der kan identificeres i nærheden, vises på en ny søgeliste.
4. Berør den Bluetooth-enhed, du vil parre.
5. Bekræft parringsproceduren:
   - Hvis SSP (sikker enkel parring) understøttes:

     Bekræft meddelelserne på Infotainment-systemet og Bluetooth-enheden.
   - Hvis SSP (sikker enkel parring) ikke understøttes:

     På Infotainment-systemet: En **Info**-meddelelse vises, hvor du bliver spurgt, om du vil indtaste en PIN-kode på Bluetooth-enheden.

     På Bluetooth-enheden: Indtast PIN-koden, og bekræft din indtastning.
6. Infotainment-systemet og enheden er parret.

Bemærkninger
Hvis parring af Bluetooth-enheden lykkes, angiver ✆ ved siden af Bluetooth-enheden, at telefonfunktionen er aktiveret, og ♪ angiver, at Bluetooth-musikfunktionen er aktiveret.

7. Telefonbogen downloades automatisk til Infotainment-systemet. Afhængigt af telefonen skal Infotainment-systemet gives tilladelse til at få adgang til telefonbogen. Ved behov skal de meddelelser, der vises på Bluetooth-enheden, bekræftes.

   Hvis denne funktion ikke understøttes af Bluetooth-enheden, vises en meddelelse om dette.

Ændring af Bluetooth-PIN-koden
Tryk på ⌂, og vælg derefter **Indstillinger**.

Vælg **Bluetooth** og derefter **Skift PIN-kode for opkobling** for at se den pågældende undermenu. Der vises et tastatur.

Indtast den ønskede firecifrede PIN-kode.

Slet et indtastet nummer ved at vælge ⇦.

Bekræft dit valg med **Indtast**.

Tilslutning af en parret enhed

Tryk på ⌂, og vælg derefter **Indstillinger**.

Vælg **Bluetooth** og derefter **Enhedshåndtering** for at vise den pågældende menu.

Vælg den Bluetooth-enhed, du vil tilslutte. Enheden er tilsluttet.

Bemærkninger
Den tilsluttede enhed og de tilgængelige valgmuligheder er fremhævet.

Afbrydelse af en enhed

Tryk på ⌂, og vælg derefter **Indstillinger**.

Vælg **Bluetooth** og derefter **Enhedshåndtering** for at vise den pågældende menu.

Vælg den Bluetooth-enhed, der lige nu er tilsluttet. Der vises en meddelelse.

Vælg **Ja** for at afbryde enheden.

Sletning af en enhed

Tryk på ⌂, og vælg derefter **Indstillinger**.

Vælg **Bluetooth** og derefter **Enhedshåndtering** for at vise den pågældende menu.

Vælg 🗑 ud for Bluetooth-enheden. Der vises en meddelelse.

Vælg **Ja** for at slette enheden.

Information om enheden

Tryk på ⌂, og vælg derefter **Indstillinger**.

Vælg **Bluetooth** og derefter **Enhedsinformation** for at vise den pågældende menu.

Den viste information omfatter **Enhedsnavn**, **Adresse** og **Pinkode**.

Nødopkald

⚠Advarsel

Oprettelse af forbindelse kan ikke garanteres i alle situationer. Derfor bør De ikke udelukkende stole på en mobiltelefon, når det drejer sig om en særdeles vigtig kommunikation (f.eks. en nødsituation der kræver lægehjælp).

I nogle netværk kan det være nødvendigt, at et gyldigt SIM-kort sættes rigtigt i mobiltelefonen.

⚠Advarsel

Vær opmærksom på at det er muligt at foretage og modtage opkald med mobiltelefonen hvis signalet i et serviceområde er kraftigt nok. Under visse omstændigheder er det ikke muligt at foretage nødopkald i alle mobiltelefonnetværk; det kan forekomme, at det ikke er muligt, når bestemte netværkstjenester og/eller telefonfunktioner er aktive. Der kan indhentes oplysninger derom hos de lokale netværkstjenesteydere.

Nødtelefonnummeret kan variere i de enkelte egne og lande. Man bør sørge for at få fat i nødtelefonnumrene, der anvendes i de egne, man har tænkt sig at tage til.

Kald nødopkaldsnummeret (f. eks. **112**).

Telefonforbindelse til alarmcentralen etableres.

Svar, når vagtpersonalet udspørger dig om nødssituationen.

⚠Advarsel

Afslut ikke opkaldet, før alarmcentralen beder dig afslutte samtalen.

Betjening

Så snart en tilslutning er etableret via Bluetooth mellem din mobiltelefon og Infotainment-systemet, kan du betjene mange andre funktioner på din mobiltelefon via Infotainment-systemet.

Bemærkninger
I håndfri funktion er det fortsat muligt at anvende mobiltelefonen, f.eks. besvare et opkald eller indstille lydstyrken.

Efter etablering af en tilslutning mellem mobiltelefonen og Infotainmentsystemet, overføres mobiltelefonens data til Infotainment-systemet. Dette kan tage et stykke tid afhængigt af mobiltelefonen og den datamængde, der skal overføres. I dette tidsrum er betjening af mobiltelefonen via Infotainment-systemet kun mulig i begrænset omfang.

Bemærkninger
Ikke alle mobiltelefoner understøtter alle funktioner i telefonportalen. Der er derfor mulighed for afvigelser fra det herunder beskrevne funktionsområde.

Telefonens hovedmenu

Tryk på ⌂, og vælg derefter **TELEFON** for at se den pågældende menu.

Bemærkninger
Hovedmenuen **Telefon** er kun tilgængelig hvis en mobiltelefon er forbundet med Infotainment-systemet via Bluetooth. For en detaljeret beskrivelse ⇨ 51.

Mange funktioner i mobiltelefonen kan nu styres via telefonens hovedmenu (og tilhørende undermenuer) og via de telefonspecifikke knapper på rattet.

Indledning af et telefonopkald

Indtastning af et telefonnummer

Tryk på ⌂, og vælg derefter **Telefon**.

Indtast et telefonnummer ved hjælp af tastaturet i telefonens hovedmenu.

Ét eller flere tegn slettes ved at berøre eller berøre og holde ⇦.

Berør ✆ på skærmen eller tryk på ✆ på rattet for at starte opkaldet.

Brug af telefonbogen

Bemærkninger
Når en mobiltelefon parres med Infotainment-systemet via Bluetooth, downloades mobiltelefonens telefonbog automatisk ⇨ 51.

Tryk på ⌂, og vælg derefter **Telefon**.

Vælg **Kontakter** på telefonens hovedmenu.

Bemærkninger
Symbolet ▣ ved siden af et telefonnummer angiver, at kontakten er lagret på SIM-kortet.

Hurtig søgning

1. Vælg 🕮 for at se en liste over alle kontakter.
2. Rul gennem listen over kontakter.
3. Berør den kontakt, du vil ringe til. En menu med alle de telefonnumre, der er gemt for den valgte kontakt, vises.
4. Vælg det ønskede telefonnummer for at starte opkaldet.

Søgemenu
Hvis telefonbogen indeholder et stort antal poster, kan du søge efter den ønskede kontakt via søgemenuen.

Vælg ⌕ i menuen **Kontakter** for at åbne søgefanen.

Bogstaverne er organiseret i alfabetiske grupper på skærmknapperne: **abc**, **def**, **ghi**, **jkl**, **mno**, **pqrs**, **tuv** og **wxyz**.

Brug ⇦ til at slette en indtastet gruppe bogstaver.

1. Vælg den knap, der indeholder det første bogstav i den kontakt, du vil søge efter.

   For eksempel: Hvis den kontakt, du vil søge efter, starter med 'g', skal du vælge skærmknappen **ghi**.

   Alle kontakter, der indeholder ét af bogstaverne på denne knap, i dette eksempel 'g', 'h' og 'i', vises.
2. Vælg den knap, der indeholder det andet bogstav i den kontakt, du vil søge efter.
3. Bliv ved med at indtaste flere bogstaver på den kontakt, du vil søge efter, indtil den ønskede kontakt vises.
4. Berør den kontakt, du vil ringe til. En menu med alle de telefonnumre, der er gemt for den valgte kontakt, vises.
5. Vælg det ønskede telefonnummer for at starte opkaldet. Følgende display vises.

Kontaktindstillinger

Kontaktlisten kan sorteres efter efternavn eller fornavn.

Tryk på ⌂, og vælg derefter **Indstillinger** for at se den pågældende menu.

Vælg **Bluetooth** og derefter **Sorteringsrækkefølge**. Aktivér den ønskede indstilling.

Brug af opkaldshistorikken

Alle indgående, udgående eller mistede opkald bliver registreret.

Tryk på ⌂, og vælg derefter **Telefon**.

Vælg **Opkaldshistorik** på telefonens hovedmenu.

Vælg for udgående opkald, for ikke besvarede opkald, for indgående og for alle opkald. Den pågældende opkaldsliste vises.

Vælg den ønskede post for at starte et opkald.

Genindtastning af et nummer

Det senest opringede telefonnummer kan ringes op igen.

Tryk på ⌂, og vælg derefter **Telefon**.

Vælg på skærmen eller tryk på rattet.

Brug af hurtigopkaldsnumre

Hurtigopkaldsnumre, der er gemt på mobiltelefonen, kan der også ringes til med tastaturet i telefonens hovedmenu.

Tryk på ⌂, og vælg derefter **Telefon**.

Berør og hold det pågældende ciffer på tastaturet for at indlede opkaldet.

Indkommende telefonopkald

Modtag et opkald

Hvis en audiofunktion, f.eks. radio- eller USB-funktion, er aktiv når der kommer et opkald, frakobles lyden til lydkilden, og lyden er frakoblet, indtil opkaldet afsluttes.

Der vises en meddelelse med opkalderens telefonnummer eller navn (hvis det findes).

Hvis du vil besvare opkaldet, skal du vælge i meddelelsen eller trykke på på rattet.

Afvis et opkald

Hvis du vil afvise opkaldet, skal du vælge i meddelelsen eller trykke på på rattet.

Ændring af ringetone

Tryk på , og vælg derefter **Indstillinger**.

Vælg **Bluetooth** og derefter **Ringetoner** for at vise den pågældende menu. Der vises en liste med alle de parrede enheder.

Vælg den ønskede enhed. Der vises en liste over alle tilgængelige ringetoner til denne enhed.

Vælg én af ringetonerne.

Funktioner under samtalen

Under et igangværende telefonopkald vises hovedmenuen for telefonen.

Midlertidig deaktivering af den håndfri funktion

Du kan fortsætte samtalen via mobiltelefonen ved at aktivere .

Du kan gå tilbage til den håndfri funktion ved at deaktivere .

Midlertidig deaktivering af mikrofon

Aktivér for at afbryde mikrofonlyden.

Aktivér mikrofonens lyd igen ved at deaktivere .

Afslutning af et telefonopkald

Vælg for at afslutte samtalen.

Telefonsvarer

Du kan betjene din telefonsvarer via Infotainment-systemet.

Telefonsvarernummer

Tryk på , og vælg derefter **Indstillinger**.

Vælg **Bluetooth**. Rul gennem listen, og vælg **Talebeskednumre**.

Der vises en liste med alle de parrede enheder.

Vælg den pågældende telefon. Der vises et tastatur.

Indtast telefonsvarernummeret for den pågældende telefon.

Opkald til telefonsvareren

Tryk på , og vælg derefter **Telefon**.

Vælg ✉ på skærmen. Der ringes til telefonsvareren.

Telefonsvarernummeret kan også indtastes via telefonens tastatur.

Mobiltelefoner og CB-radioer

Monteringsvejledning og betjeningsvejledning

Følg bilens monteringsvejledning og telefonleverandørens betjeningsvejledning ved installation og brug af mobiltelefon og det håndfri sæt. Ellers risikerer bilens typegodkendelse at bortfalde (EU-direktiv 95/54/EF).

Anbefalede forudsætninger for problemfri betjening:

- Professionelt monteret udvendig antenne for at opnå størst mulig rækkevidde
- Maksimal sendekraft på 10 watt
- Montering af telefonen på et egnet sted. Der henvises til den relevante Bemærkning i instruktionsbogen, afsnittet **Airbags**.

Få råd om, hvilke steder der er beregnet til montering af henholdsvis udvendig antenne og holder til udstyret, samt om brug af apparater, der har en sendeeffekt på mere end 10 watt.

Brugen af et håndfrit sæt uden udvendig antenne i mobilstandarderne GSM 900/1800/1900 og UMTS må kun ske, hvis mobiltelefonens maksimale sendestyrke ikke overstiger 2 watt ved GSM 900 og ellers 1 watt.

Af sikkerhedsgrunde anbefaler vi, at der ikke tales i mobiltelefon under kørslen. Selv brugen af håndfri betjening kan tage opmærksomhed fra trafikken.

⚠ Advarsel

Mobiltelefoner og radioudstyr (CB), som ikke opfylder ovennævnte standard for mobiltelefoner, må derfor kun bruges, hvis de er sluttet til en udvendig antenne.

Forsigtig

Brug af mobiltelefoner og radioudstyr (CB) med indbygget antenne inde i bilen kan forårsage forstyrrelser i bilens elektroniske systemer, hvis ovenstående forskrifter ikke overholdes.

Stikordsregister

A

Aktivering
- Eksterne enheder..... 27
- Menu..... 14
- Navigationssystem..... 35
- Radio..... 21
- Telefon..... 54

Aktivering af Bluetooth-musik..... 29
Aktivering af navigationssystemet 35
Aktivering af radio..... 21
Aktivering af telefon..... 54
Aktivering af USB-audio..... 29
Aktivering af USB-billede..... 30
Aktivering af USB-film..... 31
Audioafspilning..... 29
Audiofiler..... 27
Automatisk lydstyrke..... 17

B

Betjening..... 54
Betjeningsdele
- Infotainment-system..... 8
- Rat..... 8

Billedfiler..... 27
Bluetooth
- Bluetooth-forbindelse..... 51
- Bluetooth-musikmenu..... 29
- Generelt..... 27
- Telefon..... 54
- Tilknytning..... 51
- Tilslutning af udstyr..... 27

Bluetooth-forbindelse..... 51
BringGo..... 32
Brug..... 11, 21, 35, 49
- Bluetooth..... 27
- Menu..... 14
- Navigationssystem..... 35
- Radio..... 21
- Telefon..... 54
- USB..... 27

Brug af smartphone-applikationer 32
Bølgeområdevalg..... 21

D

DAB..... 25
Digital Audio Broadcasting..... 25
Displayindstillinger..... 30, 31

F

Favoritlister..... 23
- Genfinding af stationer..... 23
- Lagring af stationer..... 23

Favoritter..... 40
Filformater
- Audiofiler..... 27
- Billedfiler..... 27
- Filmfiler..... 27

Filmafspilning..... 31
Filmfiler..... 27

G

Generel information..... 27, 49
Generelt..... 34, 50
  Bluetooth..... 27
  DAB..... 25
  Infotainment-system..... 6
  Navigation..... 34
  Smartphone-applikationer..... 27
  Telefon..... 50
  USB..... 27
Genfinding af stationer..... 23
Grundlæggende betjening..... 14

H

Hurtigopkaldsnumre..... 54

I

Indlæsning af destination 40
Infotainment-kontrolpanel..... 8
Intellitext..... 25
Interessepunkter..... 40

K

Kontakter..... 40
Kort..... 35

L

Lagring af stationer..... 23
Liste over frakørsler..... 45
Lydkontakter på rattet..... 8
Lydstyrke
  Automatisk lydstyrke..... 17
  Hastighedsstyret lydstyrke..... 17
  Indstilling af lydstyrke..... 11
  Lyd fra..... 11
  Lydstyrke for berøringsbip..... 17
  Lydstyrkebegrænsning ved
  høje temperaturer..... 11
  Maksimal startlydstyrke..... 17
  Ringetonelydstyrke..... 17
  TP-lydstyrke..... 17
Lydstyrke for berøringsbip..... 17
Lydstyrkeindstillinger..... 17

M

Maksimal startlydstyrke..... 17
Menubetjening..... 14
Menuen Hjem..... 14
Mobiltelefoner og CB-radioer..... 58
Mute..... 11

N

Navigation
  Betjening af kort..... 35
  Favoritter..... 40
  Indlæsning af destination..... 40
  Kontakter..... 40
  Kortopdatering..... 34
  Kortudsnit..... 35
  Liste over frakørsler..... 45
  Nuværende position..... 35
  Rutevejledning..... 45
  Seneste destinationer..... 40
  TMC-stationer..... 34, 45
  Trafikale problemer..... 45
Nødopkald..... 53

O

Opkald
  Funktioner under samtalen..... 54
  Indgående opkald..... 54
  Indledning af et telefonopkald... 54
  Ringetone..... 54
Opkaldshistorik..... 54
Oversigt over betjeningsorganer.... 8

R

Radio
  Aktivering..... 21
  Brug..... 21
  DAB-konfiguration..... 25
  DAB-meddelelser..... 25
  Digital audio broadcasting
  (DAB)..... 25
  Favoritlister..... 23
  Genfinding af stationer..... 23
  Intellitext..... 25
  Konfiguration af RDS..... 24
  Lagring af stationer..... 23
  Radio Data System (RDS)..... 24
  Regional..... 24
  Regionalisering..... 24

Stationsindstilling..... 21
Stationssøgning..... 21
Valg af bølgeområde..... 21
Radio Data System (RDS) 24
RDS..... 24
Regional..... 24
Regionalisering..... 24
Ringetone
Ringetonelydstyrke..... 17
Ændring af ringetone..... 54
Rutevejledning..... 45

S

Smartphone..... 27
Telefonprojektion..... 32
Stationssøgning..... 21
Stemmevejvisning..... 35
Systemindstillinger..... 18

T

Talegenkendelse..... 49
Telefon
Bluetooth..... 50
Bluetooth-forbindelse..... 51
Funktioner under samtalen..... 54
Generelt..... 50
Hurtigopkaldsnummer..... 54
Indgående opkald..... 54
Indtastning af et nummer..... 54
Nødopkald..... 53
Opkaldshistorik..... 54
Telefonbog..... 54
Telefonens hovedmenu..... 54
Valg af ringetone..... 54
Telefonbog..... 54
Telefonprojektion..... 32
Tilknytning..... 51
TMC-stationer..... 34
Toneindstillinger..... 16
TP-lydstyrke..... 17
Trafikale problemer..... 45
Tyverisikring 7
Tænd for Infotainment-systemet... 11

U

USB
Generelt..... 27
Tilslutning af udstyr..... 27
USB-audiomenu..... 29
USB-billedmenu..... 30
USB-filmmenu..... 31

V

Vejvisning 45
Visning af billeder..... 30

R300 BT

Indledning 64
Grundlæggende betjening 72
Radio 76
Eksterne enheder 81
Talegenkendelse 84
Telefon 85
Stikordsregister 92

Indledning

Generelt 64
Tyverisikring 65
Oversigt over betjeningsorganer 66
Brug 70

Generelt

Infotainment systemet byder på avanceret infotainment i bilen.

Ved hjælp af radioens tunerfunktioner kan du registrere et stort antal stationer på forskellige favoritsider.

Du kan tilslutte eksterne datalagringsenheder til Infotainment-systemet som yderligere lydkilder; enten via et kabel eller via Bluetooth®.

Den digitale lydprocessor har flere forudindstillede equaliser-funktioner til optimering af lyden.

Derudover er Infotainment-systemet udstyret med en telefonportal, der tillader bekvem og sikker brug af din mobiltelefon i bilen.

Infotainment-systemet kan også betjenes med betjeningspanelet eller knapperne på rattet.

Hvis din mobiltelefon leverer denne funktion, kan systemet også betjenes via stemmegenkendelse.

Bemærkninger
Denne instruktionsbog beskriver alle tilgængelige indstillinger og funktioner for de forskellige Infotainment-systemer. Visse beskrivelser, inklusive dem for display- og menufunktioner, gælder muligvis ikke for denne bil pga. modelvariant, landespecifikationer, specialudstyr eller tilbehør.

Vigtige oplysninger om betjening og færdselssikkerhed

⚠ Advarsel

Kør altid forsigtigt ved betjening af Infotainment-systemet.

Hvis du er i tvivl, så stands bilen inden betjening af Infotainment-systemet.

Modtageforhold for radio

Ved radiomodtagelse kan der opstå støj, forvrængninger eller afbrydelse af modtagelsen som følge af:

- varierende afstand til senderen
- modtagelse af flere signaler på grund af refleksion
- slagskygge

Tyverisikring

Infotainment-systemet er udstyret med et elektronisk sikkerhedssystem som tyverisikring.

Infotainment-systemet fungerer derfor kun i Deres køretøj og er værdiløst for en tyv.

Oversigt over betjeningsorganer

R300 BT

1 ⏻ 70

Hvis slukket: kort tryk: tænd apparatet

Hvis tændt: kort tryk: system på mute: langt tryk: sluk for apparat

Drej: juster lydstyrke

2 RADIO

Aktiver radio, eller skift bølgeområde 76

3 MEDIA

Aktivér medie, eller skift mediekilde 83

4 ⏮ ⏭

Radio: kort tryk: spring til forrige eller næste station; tryk og hold: søg ned eller op 76

Eksterne enheder: kort tryk: spring til forrige eller næste spor; tryk og hold: hurtigt tilbage eller fremad 83

5 PHONE

Kort tryk: åbn telefonmenu 85

6 BACK

Menu: et niveau tilbage 72

Indlæsning: slet sidste tegn eller hele indlæsningen 72

7 MENU 72

Drej: markér skærmknapper eller menupunkter; indstil numeriske værdier

Tryk: vælg/aktiver en markeret skærmknap eller menupost; bekræft indsat værdi; skift til forskellige indstillingsvalg; åbn applikationsspecifik menu (hvis tilgængelig)

8 Programmerbare taster

Favoritter: tryk: vælg favoritter; tryk og hold: gem radiostationer som favoritter 77

Menu: tryk: vælg relevant skærmknap 72

9 FAV

Tryk: vis favoritlinje 77

R300

1
2
3
4
5
6
7
RADIO
MEDIA
TONE
BACK
Bilindstillinger (Vehicle Settings)
Komfortindstillinger
Sprog (Languages)
MENU
FAV
10
9
8

1 ⏻ 70

Hvis slukket: kort tryk: tænd apparatet

Hvis tændt: kort tryk: system på mute: langt tryk: sluk for apparat

Drej: juster lydstyrke

2 RADIO

Aktiver radio, eller skift bølgeområde 76

3 MEDIA

Aktivér medie, eller skift mediekilde 83

4 ⏮ ⏭

Radio: kort tryk: spring til forrige eller næste station; tryk og hold: søg ned eller op 76

Eksterne enheder: kort tryk: spring til forrige eller næste spor; tryk og hold: hurtigt tilbage eller fremad 83

5 TONE

Vis toneindstillingsmenu

6 BACK

Menu: et niveau tilbage 72

Indlæsning: slet sidste tegn eller hele indlæsningen 72

7 MENU 72

Drej: markér skærmknapper eller menupunkter; indstil numeriske værdier

Tryk: vælg/aktiver en markeret skærmknap eller menupost; bekræft indsat værdi; skift til forskellige indstillingsvalg; åbn applikationsspecifik menu (hvis tilgængelig)

8 AUX-indgang

9 Programmerbare taster

Favoritter: tryk: vælg favoritter; tryk og hold: gem radiostationer som favoritter 77

Menu: tryk: vælg relevant skærmknap 72

10 FAV

Tryk: vis favoritlinje 77

Lydkontakter på rattet

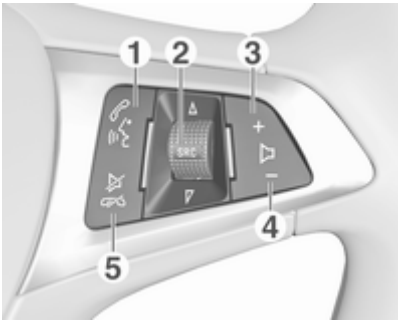

1 ✆ 🔇

Kort tryk: besvar telefonopkald 85

eller ring til et nummer på opkaldslisten 87

eller skift mellem opkald, når telefonportalen er aktiv og opkald venter: 87

Langt tryk: aktivér talegenkendelse 84

2 **SRC** (kilde) 70

Tryk: vælg lydkilde 70

Hvis radioen er aktiv: drej opad/nedad for at vælge den næste/forrige forudindstillede radiostation 76

Hvis telefonportalen er aktiv og opkaldslisten åben: drej opad/nedad for at vælge næste/forrige punkt på opkaldslisten 87

3 +

Sæt lydstyrken op 70

4 –

Sæt lydstyrken ned 70

5 🔇 ✆

Kort tryk: afslut/afvis opkald .. 87

eller forlad opkaldslisten 87

eller deaktivere talegenkendelse 84

eller aktiver/deaktiver mute (lydløs funktion) 70

Brug

Betjeningsdele

Infotainment-systemet betjenes via funktionsknapper, en **MENU**-knap og menuer, som vises i displayet.

Input kan foretages valgfrit via:

- Infotainment-systemets kontrolpanel ⇨ 66
- lydkontakter på rattet ⇨ 66
- talegenkendelse ⇨ 84

Tænd eller sluk for Infotainment-systemet

Tryk kort på ⏻. Når der tændes for systemet, bliver den sidst valgte Infotainment-kilde aktiv.

Tryk og hold ⏻ igen for at slukke for systemet.

Slukkeautomatik

Hvis Infotainment-systemet tændes ved at trykke på ⏻, mens tændingen er slået fra, slukkes det automatisk igen efter 10 minutter.

Indstilling af lydstyrke

Drej på ⏻; den aktuelle indstilling vises på skærmen.

Når Infotainment-systemet tændes, indstilles den sidst valgte lydstyrke, hvis den er lavere end den maksimale startlydstyrke ⇨ 73.

Hastighedsstyret lydstyrke

Når automatisk lydstyrke er aktiveret ⇨ 73, tilpasses lydstyrken automatisk for at kompensere for vej- og vindstøj under kørslen.

Lyd fra

Tryk på ⏻ for at slå lydkildernes lyd fra.

Lyden slås til igen ved at dreje på ⏻.

Funktionsmåder

Radio

Tryk på **RADIO** for at åbne radioens hovedmenu eller skifte mellem de forskellige bølgeområder.

For en detaljeret beskrivelse af radiofunktionerne ⇨ 76.

Eksterne enheder

Tryk på **MEDIA** gentagne gange for at aktivere afspilningsfunktion for en tilsluttet ekstern enhed.

Se en detaljeret beskrivelse af tilslutning og betjening af eksterne enheder ⇨ 81.

Telefon

Tryk på **PHONE** for at etablere en Bluetooth-forbindelse mellem Infotainment-systemet og en mobiltelefon.

Hvis der kan etableres en forbindelse, vises telefontilstandens hovedmenu.

For en detaljeret beskrivelse af mobiltelefonbetjening via infotainment-systemet ⇨ 87.

Hvis der ikke kan etableres forbindelse, vises en menu om dette. For en detaljeret beskrivelse af forberedelse og etablering af en Bluetooth-forbindelse mellem Infotainment-systemet og en mobiltelefon ⇨ 86.

Grundlæggende betjening

Grundlæggende betjening 72
Toneindstillinger 73
Lydstyrkeindstillinger 73
Systemindstillinger 73

Grundlæggende betjening

Kontrolpanel

Knappen MENU

Knappen **MENU** er en af de centrale betjeningselementer for menubetjening.

Drej:

- for at vælge en skærmknap eller menupost
- for at rulle gennem en liste med menuposter
- for at ændre en indstillingsværdi

Tryk på:

- for at aktivere en valgt skærmknap eller menupost
- for at bekræfte en ændret indstillingsværdi
- for at ændre til et andet indstillingsalternativ
- for at vise den applikations-specifikke undermenu

Bemærkninger

I de efterfølgende kapitler beskrives fremgangsmåden for at vælge og aktivere en skærmknap eller et menupunkt som "...vælg <knapnavn>/<menupunkt>".

BACK-knappen

Når menuerne betjenes, skal man trykke på **BACK** for at vende tilbage til næste højere menuniveau.

Ved indtastning af cifre trykkes på **BACK** for at slette det sidst indtastede tegn.

Programmerbare taster

Tryk på en af de programmerbare taster for at aktivere favorit- eller funktionsskærmknappen, som vises umiddelbart over den pågældende programmerbare tast.

Bemærkninger

I de efterfølgende kapitler beskrives fremgangsmåden for at vælge og aktivere en skærmknap eller et menupunkt som "...vælg <knapnavn>/<menupunkt>".

Toneindstillinger

På menuen for toneindstillinger kan tonekarakteristikken indstilles forskelligt for hver lydkilde.

Tryk på **MENU**, vælg **Indstillinger (Settings)** og vælg derpå **Toneindstillinger** for at åbne toneindstillingsmenuen.

Indstilling af bas, mellemtoneområde og diskant

Rul gennem listen, og vælg **Bas**, **Mellemtone** eller **Diskant**.

Justér indstillingen og bekræft.

Indstilling af lydfordelingen mellem foran og bag

Rul gennem listen, og vælg **Fader**.

Justér indstillingen og bekræft.

Indstilling af lydfordelingen mellem højre og venstre

Rul gennem listen, og vælg **Balance**.

Justér indstillingen og bekræft.

Valg af tonestil

Rul gennem listen, og vælg **EQ** (Equalizer).

EQ-alternativerne giver mulighed for optimerede indstillinger af bas, mellemtone og diskant til den relevante musikstil.

Drej på **MENU** for at gå igennem de forskellige alternativer og tryk dernæst på **MENU** for at bekræfte indstillingen.

Lydstyrkeindstillinger

Indstilling af den hastighedsstyrede lydstyrke

Tryk på **MENU** for at åbne den relevante lydmenu.

Rul gennem listen, og vælg **Indstillinger (Settings)**.

Vælg **Automatisk lydstyrkeregulering**.

Funktionen **Automatisk lydstyrkeregulering** kan deaktiveres, eller omfanget af tilpasningen af lydstyrken kan vælges i den viste menu.

Rul gennem listen og vælg det ønskede alternativ.

Indstilling af maksimal startlydstyrke

Tryk på **MENU** for at åbne den relevante lydmenu.

Rul gennem listen, og vælg **Indstillinger (Settings)**.

Vælg **Maks. lydstyrke ved start**.

Indstil den ønskede værdi.

Lydstyrke for trafikmeldinger

Lydstyrken for trafikmeldinger justeres ved at indstille den ønskede lydstyrke, mens en trafikmelding sendes af systemet.

Den pågældende indstilling lagres af systemet.

Systemindstillinger

Forskellige indstillinger og tilpasninger for Infotainment-systemet kan udføres via indstillingsmenuen.

Indstilling af klokkeslæt og dato

Tryk på **MENU** for at åbne den relevante lydmenu.

Vælg **Tid og dato**.

Indstil klokkeslæt
Vælg **Indstil klokkeslæt** for at komme ind i den relevante undermenu.

Vælg **Auto Set** nederst i skærmbilledet. Aktivér enten **On - RDS** eller **Off (manuelt)**.

Hvis **Off (manuelt)** er valgt, skal timer og minutter indstilles.

Tryk gentagne gange på **12-24 HR** nederst i skærmbilledet for at vælge et klokkeslætformat.

Hvis 12-timers-format vælges, vises en tredje kolonne til valg af AM eller PM. Vælg den ønskede option.

Indstil dato
Vælg **Indstil dato** for at komme ind i den relevante undermenu.

Vælg **Auto Set** nederst i skærmbilledet. Aktivér enten **On - RDS** eller **Off (manuelt)**.

Hvis **Off (manuelt)** vælges, skal datoindstillingerne justeres.

Sprog

Tryk på **MENU** for at åbne den relevante lydmenu.

Vælg **Indstillinger (Settings)**, rul gennem listen og vælg **Bilindstillinger (Vehicle Settings)**.

Vælg **Sprog (Languages)**.

Rul gennem listen, og vælg det ønskede sprog.

Gendan fabriksindstillinger

Tryk på **MENU** for at åbne den relevante lydmenu.

Vælg **Indstillinger (Settings)**, rul gennem listen og vælg **Bilindstillinger (Vehicle Settings)**.

Vælg **Genopret fabriksindstillinger** for at komme ind i den relevante undermenu.

Vælg det ønskede alternativ og bekræft meddelelsen.

Software-information

Menuen **Softwareinfomation** indeholder specifik information om softwaren.

Tryk på **MENU** for at åbne den relevante lydmenu.

Vælg **Indstillinger (Settings)**, rul gennem listen og vælg **Bilindstillinger (Vehicle Settings)**.

Vælg **Softwareinfomation**.

Parkeringsvagtprogram

Hvis valet-funktionen er aktiveret, er alle bilens display låst, og der kan ikke foretages ændringer i systemet.

Bemærkninger
Bilrelaterede meddelelser forbliver aktiveret.

Låsning af systemet
Tryk på **MENU** for at åbne den relevante lydmenu.

Vælg **Indstillinger (Settings)**, rul gennem listen og vælg **Bilindstillinger (Vehicle Settings)**.

Vælg **Spærre-funktion**. Der vises et tastatur.

Indtast en 4-cifret kode og vælg **Enter**. Taltastaturet vises igen.

For at bekræfte den første indtastning genindtastes den firecifrede kode, og **Lås** vælges. Systemet er låst.

Oplåsning af systemet

Tænd for Infotainment-systemet. Der vises et tastatur.

Indtast den pågældende firecifrede kode og vælg **Lås op**. Systemet oplåses.

Glemt PIN-kode

Kontakt dit værksted for at tilbagestille PIN-koden til standardindstillingen.

Radio

Brug 76
Stationssøgning 76
Favoritlister 77
Radio Data System (RDS) 78
Digital Audio Broadcasting 78

Brug

Aktivering af radiofunktionen

Tryk på **RADIO**.

Valg af bølgeområde

Tryk gentagne gange på **RADIO** på kontrolpanelet for at skifte imellem de forskellige bølgebånd.

Stationssøgning

Stationshukommelse: Automatisk lagring

Tryk på ⏮ eller ⏭ for at afspille foregående eller næste station.

Stationssøgning: Manuel

Tryk på ⏮ eller ⏭ og hold knappen nede. Slip knappen, når den krævede frekvens næsten er nået.

Manuel indstilling

Tryk på **MENU** for at åbne bølgebåndsmenuen og vælg derefter **Manuel indstilling**.

Alt efter det valgte bølgeområde vises en liste over alle frekvenser.

Vælg den ønskede frekvens.

Stationslister

Hvis stationslisten er opdateret, drej **MENU** for at vise en liste over alle stationer, der aktuelt kan modtages.

Rul gennem listen, og vælg den ønskede station.

Kategorilister

Mange radiostationer sender en PTY-kode, som angiver, hvilken type program der sendes (f.eks. nyheder). Visse stationer skifter også PTY-kode, alt efter hvilket indhold, der udsendes på det pågældende tidspunkt.

Infotainment-systemet lagrer disse stationer, sorteret efter programtype, i den tilsvarende kategoriliste.

Bemærkninger
Kategorier listeposten er kun tilgængelig for FM- og DAB-bølgeområderne.

FM-bølgeområde ⇨ 78.

DAB ⇨ 78.

Tryk på **MENU** for at vise den pågældende bølgebåndsmenu og vælg **Kategorier**.

Der vises en liste over programtypekategorier, der aktuelt er tilgængelige.

Vælg den ønskede kategori. Der vises en liste over stationer, som sender et program af den valgte type.

Vælg den ønskede station.

Opdatering af stationslister

Tryk på **MENU** for at åbne bølgebåndsmenuen og vælg **Opdatér stationsliste**.

Den pågældende stationsliste opdateres.

Bemærkninger
Hvis en bølgeområde-specifik stationsliste opdateres, opdateres den tilsvarende kategoriliste ligeledes.

Favoritlister

Stationer i alle bølgeområder kan lagres manuelt i favoritlisterne.

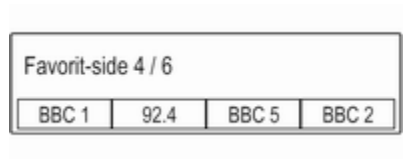

24 individuelle favoritstationer er tilgængelige, de vises med fire favoritter pr. favoritside.

Favoritlisten vises ved at vælge **FAV**.

Lagring af en station

Indstil stationerne, som skal lagres.

Vælg og hold den pågældende favoritskærmknap, indtil der høres en biplyd, og stationsnavnet vises på den pågældende favoritskærmknap.

Stationen gemmes nu som en favorit.

Genfind en station

Tryk gentagne gange på **FAV**, hvis det er nødvendigt, for at bladre til den pågældende favoritside.

Vælg den ønskede favorit-skærmknap. Den pågældende radiostation vises.

Bemærkninger
Den aktive favorit er fremhævet.

Definering af antallet af viste favoritter

Tryk på **MENU**, rul gennem listen, og vælg **Indstil antal favoritsider**.

Vælg den ønskede option.

Bemærkninger
Hvis antallet af lagrede favoritter overstiger antallet af aktiverede favoritter i indstillingsmenuen, slettes de ekstra lagrede favoritter ikke, men skjules blot. De kan reaktiveres ved at øge antallet af visbare favoritter.

Radio Data System (RDS)

RDS er en tjeneste, der tilbydes af FM-stationerne og gør det lettere at finde den ønskede station og modtage den helt uden støj.

Fordele ved RDS

- På displayet vises programnavnet for stationen i stedet for dens frekvens.
- Under en stationssøgning stiller Infotainment-systemet kun ind på RDS-stationer.
- Infotainment-systemet stiller altid ind på den sendefrekvens, der modtages bedst, for den indstillede station ved hjælp af AF (alternativ frekvens).
- Afhængigt af den station, der modtages, viser Infotainment-systemet radiotekst, som kan indeholde eksempelvis oplysninger om det aktuelle program.

RDS-indstillinger

For at konfigurere RDS-indstillingsvalgene, aktiver radiofunktionen og vælg så FM-bølgeområdet. Tryk på **MENU** for at vise FM-bølgeområdemenuen.

RDS

Indstil **RDS** til **On** eller **Off**.

Bemærkninger
Hvis **RDS** er indstillet på **Off**, er RDS-funktioner ikke tilgængelige.

Trafikprogram

Trafikradiostationer er RDS-stationer, som sender trafiknyheder. Hvis trafikradioen er tændt, afbrydes den aktive funktion i den tid, trafikmeldingen varer.

Aktiver eller deaktiver **Trafikprogram (TP)**.

Hvis trafikradioservicen er aktiveret, vises **[TP]** på øverste linje i alle hovedmenuer. Hvis den aktuelle station eller det afspillede medie ikke er en trafikradiostation, vises **[ ]**, og der startes automatisk en søgning efter den næste radiostation med trafikservice. Så snart trafikradiostationen bliver fundet, er **[TP]** fremhævet. Hvis ingen trafikradiostation findes, forbliver **[ ]** på skærmen.

Hvis der sendes en trafikmelding på den pågældende trafikradiostation, vises en meddelelse.

For at afbryde meddelelsen og vende tilbage til den tidligere aktiverede funktion, afvis advarslen.

Region

Nogle gange kan RDS-stationer sende regionalt forskellige programmer på forskellige frekvenser.

Indstil **Region** på **On** eller **Off**.

Hvis regionalisering er slået til, vælges alternative frekvenser med de samme regionalprogrammer, hvor det er nødvendigt.

Hvis regionalisering er deaktiveret, vælges alternative frekvenser for stationerne uden hensyn til regionalprogrammer.

Digital Audio Broadcasting

DAB sendes digitalt på radiostationerne.

Fordele ved DAB

- DAB-stationer angives med programnavnet i stedet for sendefrekvensen.
- Med DAB kan der sendes flere radioprogrammer (servicer) på en enkelt frekvens (ensemble).
- Ud over digitale audiotjenester af høj kvalitet, kan DAB også sende program-associerede data og talrige andre datatjenester inklusive rejse - og trafikinformationer.
- Så længe en given DAB-modtager kan opfange signalet fra en sendestation (selv om signalet er meget svagt), vil lydgengivelsen være sikret.
- I tilfælde af dårlig modtagelse skrues lydstyrken automatisk ned for at undgå generende støj.

  Hvis DAB-signalet er for svagt til at blive opfanget af modtageren, vil modtagelsen blive afbrudt fuldstændigt. Dette kan undgås ved at aktivere **DAB til DAB-sammenkædning** og/eller **DAB-til FM-tilkobling** i DAB-valgmenuen (se herunder).
- Interferens, der skyldes stationer på nærliggende frekvenser (en fænomen, der er typisk for modtagelse af AM og FM) forekommer ikke med DAB.
- Hvis DAB-signalet reflekteres af naturlige forhindringer eller bygninger, forbedres modtagekvaliteten for DAB, hvorimod AM- og FM-modtagelse forværres betydeligt i sådanne tilfælde.
- Når DAB-modtagelse er aktiveret, forbliver FM-tuneren i Infotainment-systemet aktiv i baggrunden og søger løbende efter de FM-stationer, som modtages bedst. Hvis TP ⇨ 78 er aktiveret, udsendes trafikmeldinger fra den FM-station, der har den bedste modtagelse. Deaktivér TP hvis DAB-modtagelse ikke skal afbrydes af FM-trafikmeldinger.

DAB-indstillinger

For at konfigurere DAB-indstillingsvalgene, aktiver radiofunktionen og vælg så DAB-bølgeområdet. Tryk på **MENU** for at vise DAB-bølgeområdemenuen.

DAB-meddelelser

Foruden deres musikprogrammer sender mange DAB-stationer også meddelelser i forskellige kategorier. Hvis du aktiverer nogle eller alle kategorier, afbrydes den DAB-service, der lige nu modtages, når kommer en meddelelse fra disse kategorier.

Vælg **DAB-meddelelser** for at vise listen med DAB-kategorier.

Vælg de ønskede kategorier. De valgte kategorier er markeret med ✔.

Bemærkninger
DAB-meddelelser kan kun modtages, hvis DAB-bølgeområdet er aktiveret.

DAB til DAB-tilkobling

Hvis denne funktion er aktiveret, skifter udstyret over til samme tjeneste (program) på en anden DAB-ensemble (hvis tilgængelig), når DAB-signalet er for svagt til at blive opfanget af modtageren.

Indstil **DAB til DAB-sammenkædning** på **On** eller **Off**.

DAB til FM-tilkobling

Hvis denne funktion er aktiveret, skifter udstyret over til en tilsvarende FM-station i den aktive DAB-service (hvis tilgængelig), når DAB-signalet er for svagt til at blive opfanget af modtageren.

Indstil **DAB til FM-sammenkædning** på **On** eller **Off**.

L-bånd

Hvis **L-bølgeområdet** aktiveres, modtager Infotainment-systemet et ekstra frekvensområde (1452-1492 MHz).

Indstil **L-bånd** på **On** eller **Off**.

Intellitext

Funktionen **Intellitext** muliggør modtagelse af yderligere oplysninger som f.eks. meddelelser, finansinformation, sport, nyheder osv.

Vælg en af kategorierne, og vælg en specifik post på listen, for at vise detaljerede oplysninger.

Eksterne enheder

Generel information 81
Audioafspilning 83

Generel information

Der findes en USB-port for tilslutning af eksterne enheder i midterkonsollen.

Bemærkninger
USB-porten skal altid holdes ren og tør.

AUX-indgang

Det er muligt at tilslutte eksternt udstyr til AUX-indgangen.

Audiosignalet til det eksterne udstyr sendes via Infotainment-systemets højttalere, når det er tilsluttet en AUX-indgang.

Lydstyrken og toneindstillingerne kan indstilles via Infotainment-systemet. Alle andre betjeningsfunktioner skal styres via det eksterne udstyr.

Infotainment-systemet kan afspille musikfiler fra det eksterne udstyr.

Tilslutning/afbrydelse af en enhed
Brug følgende kabel til at tilslutte det eksterne udstyr til AUX-indgangsstikket på Infotainment-systemet:

3-polet lydkilde.

Vælg en anden funktion, og fjern derefter AUX-enheden for at afbryde AUX-enheden.

Forsigtig
Undlad at afbryde enheden under afspilning. Det kan ødelægge enheden eller Infotainment-systemet.

USB-port

Der kan tilsluttes en MP3-afspiller, et USB-drev eller en smartphone til USB-porten.

Ovennævnte enheder kan, når de er tilsluttet USB-porten, betjenes med Infotainment-systemets knapper og menuer.

Bemærkninger
Ikke alt eksternt udstyr understøttes af Infotainment-systemet.

Infotainment-systemet kan afspille musikfiler, som findes på USB-lagringsenheder.

Tilslutning/afbrydelse af en enhed
Tilslut USB-enheden til USB-porten.

Bemærkninger
Hvis der tilsluttes en ikke-læsbar USB-enhed, vises der en tilsvarende fejlmeddelelse, og Infotainment-systemet skifter automatisk til den forrige funktion.

USB-enheden afbrydes ved at vælge en anden funktion og derefter fjerne USB-lagringsenheden.

Forsigtig

Undlad at afbryde enheden under afspilning. Det kan ødelægge enheden eller Infotainment-systemet.

MPT-enhedsindstillinger
For enheder, der er tilsluttet via MTP, kan yderligere indstillinger justeres i indstillingsmenuen.

Tryk på **MENU** i en aktiv lydkilde, rul gennem listen og vælg **Indstillinger (Settings)**. Vælg **Telefonforbindelse (Kun MTP)**.

Hvis du vil, at enheden kun skal oplades på USB-porten, aktiveres **Kun opladning**. Hvis du skifter til USB-lydkilden, mens denne indstilling er aktiveret, får du en opladningsmeddelelse.

Hvis du vil afspille musikfiler, der er lagret på enheden, aktiveres **Scan kun musikmappe** eller **Scan mappen Alle**.

Bluetooth

Bluetooth-lydkilder (fx musikmobiltelefoner, MP3-afspillere med Bluetooth osv.), som understøtter Bluetooth-profilerne PBAP, HFP, A2DP og AVRCP, kan tilsluttes trådløst til Infotainment-systemet.

Infotainment-systemet kan afspille musikfiler, der findes i Bluetooth-enheder.

Tilslutning/afbrydelse af en enhed
For en detaljeret beskrivelse af Bluetooth-forbindelsen ⇨ 86.

Bluetooth-enhedsliste
Gå ind på Bluetooth-enhedslisten ved at aktivere Bluetooth-lydkilden. Tryk på **MENU** og vælg derpå **Administrér Bluetooth-enheder**.

Se en detaljeret beskrivelse af Bluetooth-enhedslisten ⇨ 86.

Filformater

Kun enheder formateret i FAT16/32-filsystemerne er understøttet.

Bemærkninger
Nogle filer afspilles måske ikke korrekt. Det kan skyldes et andet indspilningsformat eller filens tilstand.

Filer fra onlinebutikker, hvor DRM (digitale rettighedskontrol) er blevet anvendt, kan ikke afspilles.

Følgende MP3- og WMA-filer kan afspilles:

- Bithastighed: 8 kbps ~ 320 kbps
- Samplingfrekvens: 48 kHz, 44,1 kHz, 32 kHz (for MPEG-1) og 24 kHz, 22,05 kHz, 16 kHz (for MPEG-2)

MP3-filer, som anvender VBR kan afspilles.

Ved afspilning af en fil med ID3-taginformation (version 1.0, 1.1, 2.2, 2.3, 2.4) kan Infotainment-systemet vise oplysninger om fx nummerets titel og kunstner.

Audioafspilning

Start af afspilning

Tilslut enheden ⇨ 81.

Tryk gentagne gange på **MEDIA** for at aktivere den ønskede mediekilde.

Eksempel: USB-kilde.



Bemærkninger
Følgende betjeningsfunktioner er ikke tilgængelige for AUX-enheder.

Funktionsknapper

Springe til foregående eller næste fil

Tryk på ⏮ eller ⏭ for at afspille foregående eller næste spor.

Hvis der trykkes på ⏮ i løbet af de første fem sekunder af afspilningen af sangen, springer systemet til begyndelsen af det aktuelle spor.

Hurtig frem- eller tilbagespoling

Tryk på og hold ⏮ eller ⏭ nede for at spole hurtigt tilbage eller frem.

Afspilningsrækkefølge

Tryk på **MENU** i den pågældende lydkilde og rul gennem listen til **Shuffle**.

Sangene på enheden afspilles i tilfældig rækkefølge ved at indstille **Shuffle** på **On**.

Sangene afspilles i normal rækkefølge ved at indstille **Shuffle** på **Off**.

Søgning efter en sang

Afhængigt af enheden kan du søge efter sange i kategorier og underkategorier eller en mappestruktur.

Bemærkninger
For at denne funktion skal være tilgængelig, skal indekseringsprocessen være gennemført.

Kategorier

Søg efter en sang ved at trykke på **MENU** i den pågældende lydkilde og vælg dernæst **Gennemse**.

Navigér igennem søgestrukturen og vælg det ønskede spor.

Mapper

Søg efter en sang ved at trykke på **MENU**, og vælg derefter **Mappevisning**. Mappestrukturen for den pågældende enhed vises.

Navigér igennem mappestrukturen og vælg det ønskede spor.

Talegenkendelse

Generel information 84
Brug 84

Generel information

Stemmegennemføringsanvendelse af Infotainment-systemet tillader adgang til talegenkendelseskommandoer på din smartphone. Se brugervejledningen fra producenten af din smartphone for at finde ud af, om din smartphone understøtter denne funktion.

For at bruge stemmegennemførings-applikationen skal din smartphone være tilsluttet Infotainment-systemet via et USB-kabel ⇨ 81 eller via Bluetooth ⇨ 86.

Brug

Aktivering af talegenkendelse

Tryk på ☎ på rattet og hold inde for at starte talegenkendelse. En stemmekommandomeddelelse vises på skærmen.

Så snart du hører et bip, kan du sige en kommando. Oplysninger om de understøttede kommandoer finder du i brugervejledningen til din smartphone.

Justering af lydstyrken for stemmekommandoerne

Drej ⏻ på kontrolpanelet eller tryk på **+ / -** på højre side af rattet for at vælge en højere eller lavere lydstyrke for stemmeprompterne.

Deaktivering af talegenkendelse

Tryk på ☎ på rattet. Stemmekommandomeddelelsen slukker, og talegenkendelsessessionen er slut.

Telefon

Generelt 85
Bluetooth-forbindelse 86
Nødopkald 87
Betjening 87
Tekstbeskeder 89
Mobiltelefoner og CB-radioer 90

Generelt

Telefonportalen giver mulighed for mobiltelefonsamtaler via en mikrofon i bilen og bilens højtalere og betjening af de vigtigste mobiltelefonfunktioner gennem bilens Infotainment-system. For at kunne bruge telefonportalen, skal mobiltelefonen tilsluttes til Infotainment-systemet via Bluetooth.

Ikke alle telefonfunktioner understøttes af alle mobiltelefoner. De brugbare telefonfunktioner afhænger af den relevante mobiltelefon og af netværksudbyderen. Yderligere information kan findes i betjeningsvejledningen til mobiltelefonen eller rekvireres fra netværksudbyderen.

Vigtige oplysninger om betjening og færdselssikkerhed

⚠ Advarsel

Mobiltelefoner kan påvirke omgivelserne. Af denne årsag er der udarbejdet sikkerhedsregler og vejledninger. Det er en god idé at sætte sig ind i disse vejledninger, før telefonfunktionen anvendes.

⚠ Advarsel

Det kan være farligt at anvende håndfri anordninger, mens man kører, da anvendelse af telefonen nedsætter koncentrationen. Parker bilen før anvendelse af den håndfri anordning. Følg bestemmelserne, der er i kraft i det land, hvor De befinder Dem.

Husk at overholde de specielle regler, som gælder i specifikke områder, og sluk altid for mobiltelefonen, hvis brug af mobiltelefoner er forbudt, hvis forstyrrelser forårsages af mobiltelefonen, eller hvis der kan opstå farlige situationer.

Bluetooth

Telefonportalen er certificeret af Bluetooth Special Interest Group (SIG).

Yderligere oplysninger om specifikationen kan findes på internettet på adressen http://www.bluetooth.com.

Bluetooth-forbindelse

Bluetooth er en radiostandard for trådløs tilslutning af f.eks. mobiltelefoner eller andet udstyr.

Bluetooth-funktionen på Bluetooth-enheden skal være aktiveret, for at der kan oprettes Bluetooth-forbindelse til Infotainment-systemet. Yderligere oplysninger findes i Bluetooth-enhedens brugsanvisning.

Via telefonportalen udføres parring (pinkodeudveksling mellem Bluetooth-enhed og Infotainment-system) og tilslutning af Bluetooth-enheder til Infotainment-systemet.

Parring af en enhed

Oplysninger

- Der kan parres op til fem enheder med systemet.
- Der kan kun tilsluttes én parret enhed til Infotainment-systemet ad gangen.
- Parring behøver kun at udføres én gang, medmindre enheden er slettet på listen over parrede enheder. Hvis enheden er blevet tilsluttet tidligere, etablerer Infotainment-systemet automatisk forbindelsen.
- Bluetooth-betjening dræner enhedens batteri kraftigt. Tilslut derfor enheden til USB-porten til opladning.

Parring af første enhed

1. Tryk på **PHONE**, og vælg derefter **Par**.

   Der vises en meddelelse på Infotainment-systemet, som viser navnet og PIN-koden til Infotainment-systemet.
2. Start Bluetooth-søgning på den Bluetooth-enhed, som skal parres.
3. Bekræft parring:
   - Hvis SSP (sikker enkel parring) understøttes:

     Sammenlign PIN-koden (hvis krævet) og bekræft meddelelserne i Infotainment-systemet og Bluetooth-enheden.
   - Hvis SSP (sikker enkel parring) ikke understøttes:

     Indtast Infotainment-PIN-koden på Bluetooth-enheden og bekræft dine indtastninger.
4. Infotainment-systemet og enheden er parret. Telefonmenuen vises.
5. Hvis tilgængeligt på Bluetooth-enheden, downloades telefonbogen og opkaldslisterne til Infotainment-systemet. Hvis det er nødvendigt, bekræft den respektive besked til smartphonen.

Bemærkninger
For at kontakterne skal kunne læses af Infotainment-systemet, skal de være lagret i mobiltelefonens hukommelse.

Parring af en anden enhed

Tryk på **PHONE**, rul gennem listen, og vælg **Bluetooth-enheder**.

Tryk på **Tilføj** for at starte parringsprocessen for en anden enhed.

Fortsæt fra trin 2 af "Parring af første enhed" (se ovenfor).

Tilslutning af en parret enhed

Tryk på **PHONE**, rul gennem listen, og vælg **Bluetooth-enheder**.

Markér ønsket enhed og vælg **Tilslut**.

Om nødvendigt afbrydes forbindelsen til den enhed, der er tilsluttet for øjeblikket. Den valgte enhed tilsluttes.

Afbrydelse af en enhed

Tryk på **PHONE**, rul gennem listen, og vælg **Bluetooth-enheder**.

Markér den enhed, der er tilsluttet for øjeblikket, og vælg **Afbryd**.

Forbindelsen til enheden er afbrudt.

Sletning af en enhed

Tryk på **PHONE**, rul gennem listen, og vælg **Bluetooth-enheder**.

Markér den enhed, du vil slette i enhedslisten, og vælg **Slet**.

Enheden er slettet.

Nødopkald

⚠ Advarsel

Oprettelse af forbindelse kan ikke garanteres i alle situationer. Derfor bør De ikke udelukkende stole på en mobiltelefon, når det drejer sig om en særdeles vigtig kommunikation (f.eks. en nødsituation der kræver lægehjælp).

I nogle netværk kan det være nødvendigt, at et gyldigt SIM-kort sættes rigtigt i mobiltelefonen.

⚠ Advarsel

Vær opmærksom på at det er muligt at foretage og modtage opkald med mobiltelefonen hvis signalet i et serviceområde er kraftigt nok. Under visse omstændigheder er det ikke muligt at foretage nødopkald i alle mobiltelefonnetværk; det kan forekomme, at det ikke er muligt, når bestemte netværkstjenester og/eller telefonfunktioner er aktive. Der kan indhentes oplysninger derom hos de lokale netværkstjenesteydere.

Nødtelefonnummeret kan variere i de enkelte egne og lande. Man bør sørge for at få fat i nødtelefonnumrene, der anvendes i de egne, man har tænkt sig at tage til.

Kald nødopkaldsnummeret (f. eks. **112**).

Telefonforbindelse til alarmcentralen etableres.

Svar, når vagtpersonalet udspørger dig om nødssituationen.

⚠ Advarsel

Afslut ikke opkaldet, før alarmcentralen beder dig afslutte samtalen.

Betjening

Så snart en tilslutning er etableret via Bluetooth mellem din mobiltelefon og Infotainment-systemet, kan du

betjene mange andre funktioner på din mobiltelefon via Infotainment-systemet.

Bemærkninger
Ikke alle mobiltelefoner understøtter alle funktioner i telefonportalen. Der er derfor mulighed for afvigelser fra det herunder beskrevne funktions-område.

Indledning af et telefonopkald

Taltastatur

Tryk på **PHONE** for at vise telefon-menuen.



Rul gennem listen, og vælg **Tastatur**. Der vises et tastatur.

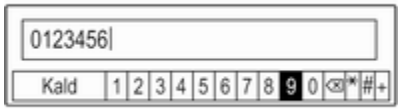

Drej **MENU** for at markere det tal, du ønsker at indtaste, og tryk så på **MENU** for at vælge det pågældende tal. Indtast det ønskede nummer.

Vælg ⌫ eller tryk på **BACK** for at slette cifre.

Vælg **Kald** for at starte telefonopkaldet.

Kontakter

Tryk på **PHONE** for at vise telefon-menuen.

Vælg **Kontaktpersoner**. Kontaktlisten vises.

Rul gennem listen og vælg ønsket kontaktpost. Kontakten vises.

Vælg et af de telefonnumre, som er gemt under denne kontakt. Nummeret kaldes.

Opkaldslister

Tryk på **PHONE** for at vise telefon-menuen.

Vælg **Nye opkald**. Liste over seneste opkald vises.

Afhængigt af hvilket opkald, du leder efter, vælges **Ubesvaret**, **Modtaget** eller **Sendt**.

Vælg et af de telefonnumre, som er gemt i listen over seneste opkald. Nummeret kaldes.

Indkommende telefonopkald

Besvarelse af et telefonopkald

Hvis en radio- eller mediekilde er aktiv, når et opkald kommer ind, gøres audio-kilden lydløs og forbliver lydløs, indtil opkaldet afsluttes.

En meddelelse med opkalderens navn eller nummer vises.

Besvar opkaldet ved at vælge **Besvar**.

Afvisning af et telefonopkald

Et opkald afvises ved at vælge **Ignorer** i meddelelsen.

Funktioner under en telefonsamtale

Under et telefonopkald vises visningen indgående opkald.



Afslutning af et telefonopkald

Vælg **Slut** for at afslutte samtalen.

Deaktivering af mikrofon

Vælg **Mute** for at deaktivere mikrofonen midlertidigt.

Skærmknappen skifter til **Unmute**.

Aktivér mikrofonens lyd igen ved at vælge **Unmute**.

Deaktivering af håndfri-funktionen

Du kan fortsætte samtalen på mobiltelefonen ved at vælge **Håndsæt**.

Skærmknappen skifter til **Håndfri**.

Håndfri-funktionen aktiveres igen ved at vælge **Håndfri**.

Andet indkommende telefonopkald

Hvis der kommer et andet telefonopkald, vises en anden meddelelse med opkalderens navn eller nummer.

Vælg **Skift** for at besvare det andet opkald og sætte det første opkald i venteposition.

Et opkald afvises ved at vælge **Ignorer** i meddelelsen.

Skifte mellem telefonopkald

Tryk på **PHONE** eller ✆ på ratlydknappen for at skifte mellem de to opkald.

Oplysninger om det opkald, der er aktivt for øjeblikket, vises på displayet.

Afslutning af telefonopkaldene

Opkaldene kan afsluttes et ad gangen.

Vælg **Slut**. Det aktuelt aktive opkald afsluttes.

Tekstbeskeder

Tekstbeskeder, der modtages, mens en telefon er tilsluttet Infotainment-systemet, kan vises på infodisplayet.

Forudsætninger

Følgende forudsætninger skal være opfyldt:

- Den pågældende telefons Bluetooth-funktion skal være aktiveret (se brugervejledningen til enheden).
- Afhængigt af telefonen kan det være nødvendigt at indstille enheden på "synlig" (se brugervejledningen til enheden).

- Den pågældende telefon skal være parret med og tilsluttet Infotainment-systemet. For en detaljeret beskrivelse ⇨ 86.
- Den pågældende telefon skal understøtte Bluetooth Message Access Profile (BT MAP).

Visning af en meddelelse

Bemærkninger
Hvis bilen kører hurtigere end 8 km/t, vises tekstmeddelelsen ikke på skærmen.

Når der er modtaget en ny tekstbesked, vises en meddelelse.

Vælg **Vis** for at læse meddelelsen.

Mobiltelefoner og CB-radioer

Monteringsvejledning og betjeningsvejledning

Følg bilens monteringsvejledning og telefonleverandørens betjeningsvejledning ved installation og brug af mobiltelefon og det håndfri sæt. Ellers risikerer bilens typegodkendelse at bortfalde (EU-direktiv 95/54/EF).

Anbefalede forudsætninger for problemfri betjening:

- Den udvendige antenne skal være professionelt installeret for at sikre maksimal rækkevidde.
- Sendeeffekt på maksimalt: 10 watt.
- Mobiltelefonen skal være installeret på et egnet sted. Læs den relevante bemærkning i instruktionsbogen, afsnittet **Airbagsystem**.

Få råd om, hvilke steder der er beregnet til montering af henholdsvis udvendig antenne og holder til udstyret, samt om brug af apparater, der har en sendeeffekt på mere end 10 watt.

Brugen af et håndfrit sæt uden udvendig antenne i mobilstandarderne GSM 900/1800/1900 og UMTS må kun ske, hvis mobiltelefonens maksimale sendestyrke ikke overstiger 2 watt ved GSM 900 og ellers 1 watt.

Af sikkerhedsgrunde anbefaler vi, at der ikke tales i mobiltelefon under kørslen. Selv brugen af håndfri betjening kan tage opmærksomhed fra trafikken.

⚠ Advarsel

Mobiltelefoner og radioudstyr (CB), som ikke opfylder ovennævnte standard for mobiltelefoner, må derfor kun bruges, hvis de er sluttet til en udvendig antenne.

Forsigtig

Brug af mobiltelefoner og radioudstyr (CB) med indbygget antenne inde i bilen kan forårsage forstyrrelser i bilens elektroniske systemer, hvis ovenstående forskrifter ikke overholdes.

Stikordsregister

A

Aktivering
- AUX ... 83
- Bluetooth-musik ... 83
- Infotainment-system ... 70
- Menu ... 72
- Radio ... 76
- Telefon ... 87
- USB ... 83

Aktivering af AUX ... 83
Aktivering af Bluetooth-musik ... 83
Aktivering af Infotainment-systemet ... 70
Aktivering af radio ... 76
Aktivering af telefonportalen ... 87
Aktivering af USB ... 83
Audioafspilning ... 83
Audiofiler ... 81
Auto-indstilling ... 73
Automatisk regulering af lydstyrke 73
AUX ... 81

B

Betjening ... 87
Betjeningsdele
- Infotainment-system ... 66
- Rat ... 66

Bluetooth-forbindelse ... 86
Bluetooth-musik ... 81
Brug ... 70, 76, 84
- AUX ... 83
- Bluetooth-musik ... 83
- Infotainment-system ... 70
- Menu ... 72
- Telefon ... 87
- USB ... 83

Bølgeområdevalg ... 76

D

DAB ... 78
DAB-tilkobling ... 78
Digital Audio Broadcasting ... 78

F

Favoritlister ... 77
- Genfinding af stationer ... 77
- Lagring af stationer ... 77

Filformater
- Audiofiler ... 81

Frekvensliste ... 76

G

Gendan fabriksindstillinger ... 73
Generel information ... 81, 84
Generelt ... 85
- AUX ... 81
- Bluetooth-musik ... 81
- Infotainment-system ... 64
- Radio ... 76
- Telefon ... 85
- USB ... 81

Genfinding af stationer..... 77
Grundlæggende betjening..... 72
Kontrolpanel..... 72

I
Infotainment-kontrolpanel..... 66
Intellitext..... 78

K
Kategoriliste..... 76
Klokkeslæt..... 73
Knappen BACK (Tilbage)..... 72
Knappen MENU..... 72

L
Lagring af stationer..... 77
L-bånd..... 78
Lydstyrke
Automatisk regulering af lydstyrke..... 73
Hastighedsstyret lydstyrke..... 73
Indstilling af lydstyrke..... 70
Lyd fra..... 70
Lydstyrkebegrænsning ved høje temperaturer..... 70
Maksimal startlydstyrke..... 73
Lydstyrkeindstillinger..... 73

M
Maksimal startlydstyrke..... 73
Menubetjening..... 72
Mobiltelefoner og CB-radioer..... 90
Mute..... 70

N
Nødopkald..... 87

O
Oversigt over betjeningsorganer. . 66

P
Parkeringsvagtprogram
Låsning..... 73
Oplåsning..... 73

R
Radio
Bølgeområde..... 76
DAB..... 78
DAB-meddelelser..... 78
DAB-menu..... 78
Digital audio broadcasting..... 78
Favoritlister..... 77
FM-menu..... 78
Frekvensliste..... 76
Genfinding af stationer..... 77
Intellitext..... 78
Kategoriliste..... 76
L-bånd..... 78
Lagring af stationer..... 77
Radio Data System..... 78
RDS..... 78
Region..... 78
Regionalisering..... 78
Stationsliste..... 76
Stationssøgning..... 76
TP..... 78
Trafikradio..... 78
Radio Data System (RDS) 78
Region..... 78
Regionalisering..... 78
Ringetone..... 87

S
Sprog..... 73
Stationsliste..... 76
Stationssøgning..... 76
Systemindstillinger..... 73
Gendan fabriksindstillinger..... 73
Klokkeslæt og dato..... 73
Parkeringsvagtprogram..... 73
Sprog..... 73

T
Talegenkendelse..... 84
Tekstbeskeder..... 89
Telefon
Bluetooth..... 85
Bluetooth-forbindelse..... 86
Generelt..... 85
Håndfri funktion..... 87
Nødopkald..... 87
Ringetone..... 87

Seneste opkald..... 87
Tekstbeskeder..... 89
Telefonbog..... 87
Telefonbog..... 87
Telefonopkald
Afviser..... 87
Besvare..... 87
Foretage..... 87
Tilknytning..... 86
Toneindstillinger..... 73
TP..... 78
Trafikradio..... 78
Tyverisikring 65
Tænd for Infotainment-systemet... 70

U

USB..... 81

www.opel.com

Copyright by ADAM OPEL AG, Rüsselsheim, Germany.

Oplysningerne i denne publikation gælder for det tidspunkt, der er angivet nedenfor. Adam Opel AG forbeholder sig ret til at foretage ændringer i bilernes teknik, udstyr og form i forhold til oplysningerne i denne publikation samt til ændringer af selve publikationen.

Udgave: januar 2017, ADAM OPEL AG, Rüsselsheim.

Trykt på klorfrit, bleget papir.

ID-OKAAILSE1701-da