OPEL VIVARO / MOVANO

Navodila za uporabo Infotainment sistema

Vsebina

Uvod 4
Radio 47
CD predvajalnik 58
AUX vhod 62
USB vhod 64
Bluetooth glasba 68
Zunanje naprave 75
Vodenje 77
Glasovno vodenje 122
Telefon 127
Kazalo 148

Uvod

Splošne informacije 4
Pregled upravnih elementov za rokovanje 7
Zaščita pred krajo 24
Uporaba 25
Nastavitve tonov 38
Nastavitve glasnosti 41
Nastavitve sistema 42

Splošne informacije

Infotainment sistem nudi najsodobnejšo razvedrilno-informacijsko tehnologijo v avtomobilu.

Radio je opremljen z pomnilniškimi tipkami za valovna območja FM, AM in DAB.

Avdio predvajalnik lahko predvaja zgoščenke z avdio zapisi CD, MP3 in WMA.

Na Infotainment sistem lahko priključite zunanje pomnilniške naprave, npr. iPod, MP3 predvajalnik ali USB ključ ali prenosni CD predvajalnik. Zunanje avdio vire je možno povezati s sistemom prek Bluetooth.

Digitalni zvočni procesor nudi pet prednastavljenih načinov zvočnega izenačevalnika.

Dinamično načrtovanje poti z navigacijskim sistemom vas zanesljivo vodi na cilj, pri čemer vam pomaga obvoziti prometne zastoje in druge težave v prometu.

Po želji lahko Infotainment sistem upravljate z upravnimi elementi na volanskem drogu ali prek sistema prepoznavanja glasu.

Infotainment sistem je lahko opremljen s sistemom za prostoročno telefoniranje.

Domiseln dizajn upravnih elementov in jasni prikazi omogočajo preprosto rokovanje z aparatom.

Opomba
V tem priročniku so opisane možnosti in razpoložljive funkcije Infotainment sistema. Nekateri opisi, vključno z opisom zaslona in funkcij menijev se zaradi različne izvedenke modela, specifikacij države, posebne opreme ali dodatne opreme morda ne nanašajo na vaše vozilo.

Pomembne informacije o rokovanju in prometni varnosti

⚠ Opozorilo

Med uporabo Infotainment sistema vselej vozite varno.

Če ste v dvomu, pred uporabo Infotainment sistema ustavite vozilo.

Radijski sprejem

Piskanje, šumenje, motnje ali prekinitve sprejema utegnejo povzročiti:

- spreminjajoča se razdalja med vozilom in oddajnikom
- večkratni sprejem zaradi odboja
- položaj vozila izven (v senci) dometa oddajnika

V primeru slabega radijskega sprejema se samodejno zniža glasnost, da bi bil učinek motenj čim manjši.

Uporaba teh navodil

- Ta priročnik opisuje funkcije, ki morda so ali niso v opremi vašega določenega vozila, in sicer ker je to opcijska oprema, ali zaradi sprememb, ki so nastale po natisu tega priročnika. Za obseg opreme vašega vozila glejte dokumentacijo o nakupu.
- Določeni upravni elementi in opisi, vključno s simboli, prikazi in funkcijami menijev se morda ne nanašajo na Vaše vozilo zaradi različne izvedenke modela, specifikacij države, posebne opreme ali dodatne opreme.
- Potrebne informacije najdete v vsebinskem kazalu z označenimi posameznimi odseki na začetku teh Navodil za uporabo.
- Stvarno kazalo olajša iskanje specifičnih informacij.
- Besedilo na zaslonu prikazovalnika morda ne more biti izpisano v Vašem jeziku.
- Obvestila in opozorila na zaslonu ali na etiketah so napisana z **odebeljenimi** črkami.
- Navodila v tem priročniku se navezujejo na upravne elemente Infotainment sistema. Za ustrezna upravna stikala na volanu glejte pregled upravnih elementov ⇨ 7.

Opozorila in svarila

⚠ Opozorilo

Besedilo, označeno z ⚠**Opozorilo** navaja informacijo o tveganosti oz. nevarnosti nesreče ali poškodbe. Neupoštevanje teh informacij lahko privede do poškodb.

Svarilo

Besedilo označeno s **Svarilo** navaja informacije o možnosti poškodb vozila. Neupoštevanje teh informacij lahko privede do poškodb vozila.

Simboli

Napotek na stran je označen s ⇨. ⇨ pomeni "glejte stran".

Pregled upravnih elementov za rokovanje

R15 BT USB

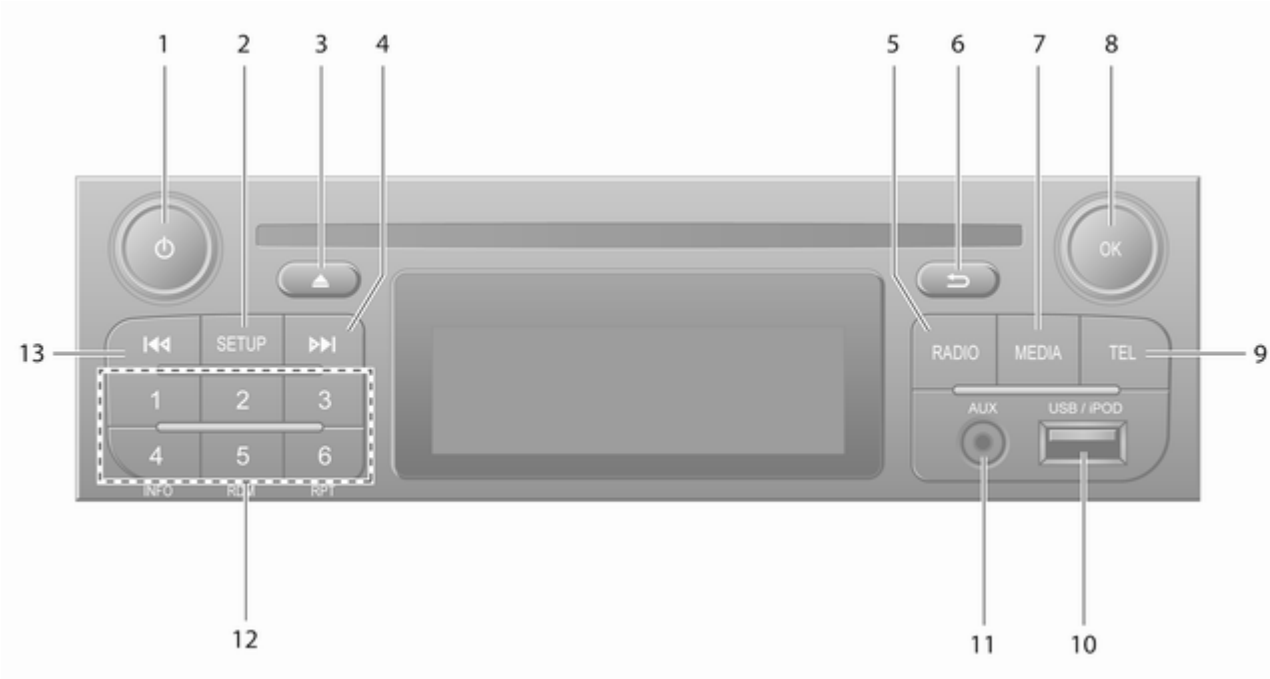

1 ⏻ - Pritisk: Stikalo vklop/ izklop 25

Pritiskanje: Utišanje/ povrnitev zvoka 25

Obračanje: Nastavitev glasnosti 25

2 SETUP - Kratek pritisk: Meni nastavitev 25

Izpis tekstovne informacije radia 53

Dolg pritisk: Samodejno shranjevanje postaj 52

3 Utišanje/povrnitev zvoka 25

4 ⏭ - Radio, kratek pritisk: Iskanje naslednje radijske frekvence 49

Dolg pritisk: Samodejno iskanje postaj 49

5 RADIO - Menjava avdio vira, valovnega območja 47

6 ⮌ - Vrnitev v prejšnji meni, preklic dejanja 25

7 MEDIA - Menjava avdio vira . 59

8 OK vrtljivi gumb 25

Pritiskanje: Potrditev dejanja 25

Obračanje: Dostop do možnosti menija zaslona …… 25

Obračanje: Način CD predvajalnik 49

9 TEL - Meni telefona 127

10 USB priključek 64

11 Vhod AUX 62

12 Postajne tipke 1...6 49

Kratek pritisk: Izberi postajo .. 49

Dolg pritisk: Shrani postajo … 49

13 ⏮ - Radio, kratek pritisk: Iskanje prejšnje radijske frekvence 49

Dolg pritisk: Samodejno iskanje postaj 49

R16 BT USB

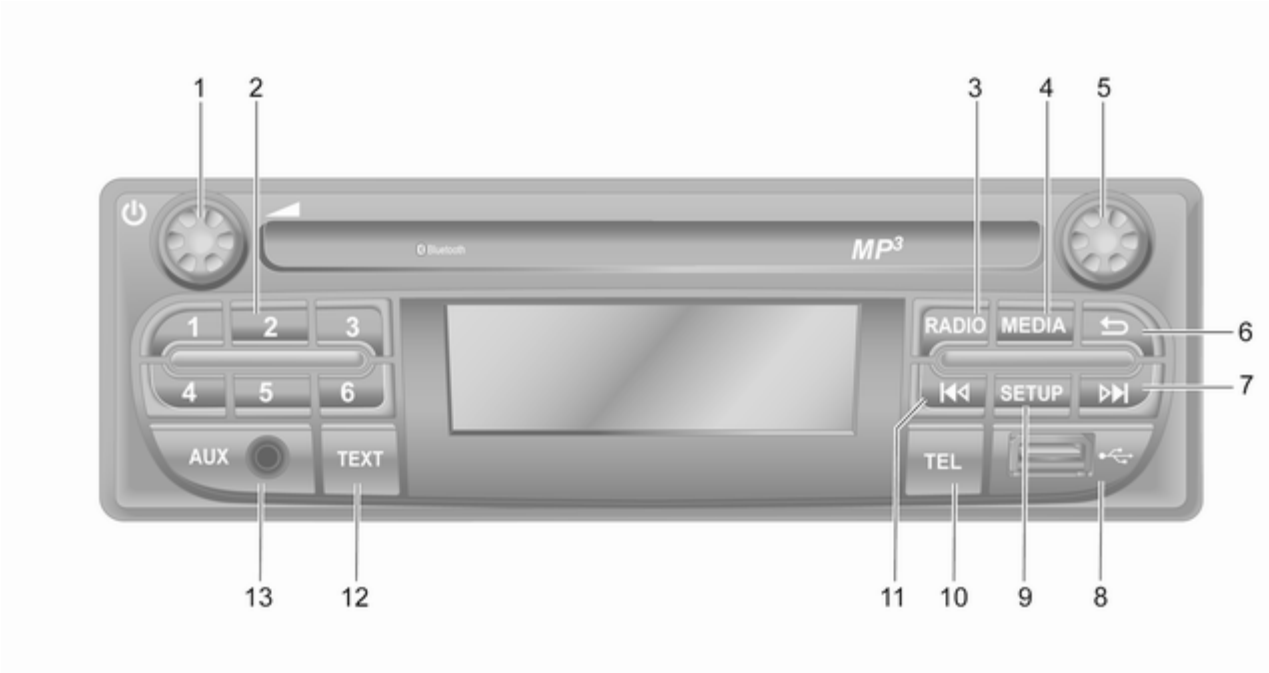
1
2
3
4
5
6
7
8
9
10
11
12
13
Bluetooth
MP3
1
2
3
4
5
6
AUX
TEXT
RADIO
MEDIA
SETUP
TEL

1 ⏻ - Pritisk: Stikalo vklop/ izklop 25

Obračanje: Nastavitev glasnosti 25

2 Postajne tipke 1...6 49

Kratek pritisk: Izberi postajo .. 49

Dolg pritisk: Shrani postajo … 49

3 **RADIO** - Menjava avdio vira, valovnega območja 47

4 **MEDIA** - Menjava avdio vira . 59

5 Vrtljivi gumb 25

Kratek pritisk: Potrditev dejanja 25

Obračanje: Dostop do možnosti menija zaslona …… 25

6 ⮌ - Vrnitev v prejšnji meni, preklic dejanja 25

7 ⏭ - Radio, kratek pritisk: Iskanje naslednje radijske frekvence 49

Dolg pritisk: Samodejno iskanje postaj 49

Avdio/MP3/WMA CD, kratek pritisk: Preskok za en naslov naprej 59

Dolg pritisk: Hitro previjanje naprej 59

8 USB priključek 64

9 **SETUP** - Kratek pritisk: Meni nastavitev 25

10 **TEL** - Meni telefona 127

11 ⏮ - Radio, kratek pritisk: Iskanje prejšnje radijske frekvence 49

Dolg pritisk: Samodejno iskanje postaj 49

12 **TEXT** - Izpis tekstovne informacije radia 53

13 Vhod AUX 62

CD16 BT USB

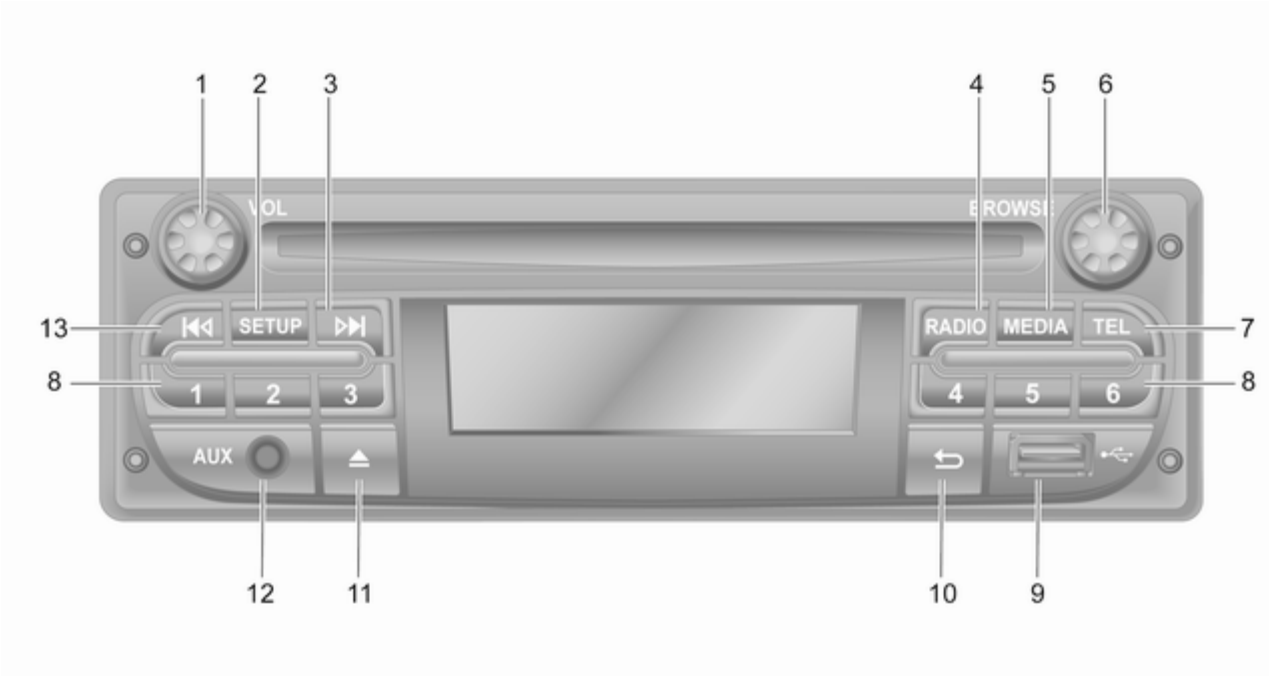
1
2
3
4
5
6
VOL
BROWSE
13
SETUP
RADIO
MEDIA
TEL
7
8
1
2
3
4
5
6
8
AUX
12
11
10
9

1 ⏻ - Pritisk: Stikalo vklop/ izklop 25

Obračanje: Nastavitev glasnosti 25

2 SETUP - Kratek pritisk: Meni nastavitev 25

3 ⏭ - Radio, kratek pritisk: Iskanje naslednje radijske frekvence 49

Dolg pritisk: Samodejno iskanje postaj 49

Avdio/MP3/WMA CD, kratek pritisk: Preskok za en naslov naprej 59

Dolg pritisk: Hitro previjanje naprej 59

4 RADIO - Menjava avdio vira, valovnega območja 47

5 MEDIA - Menjava avdio vira . 59

6 Vrtljivi gumb 25

Kratek pritisk: Potrditev dejanja 25

Obračanje: Dostop do možnosti menija zaslona 25

7 TEL - Meni telefona 127

8 Postajne tipke 1...6 49

Kratek pritisk: Izberi postajo .. 49

Dolg pritisk: Shrani postajo ... 49

9 USB priključek 64

10 ⮌ - Vrnitev v prejšnji meni, preklic dejanja 25

11 ⏏ - Izmet zgoščenke 59

12 Vhod AUX 62

13 ⏮ - Radio, kratek pritisk: Iskanje prejšnje radijske frekvence 49

Dolg pritisk: Samodejno iskanje postaj 49

Avdio/MP3/WMA CD, kratek pritisk: Preskok za en naslov nazaj 59

Dolg pritisk: Hitro previjanje nazaj 59

CD18 BT USB

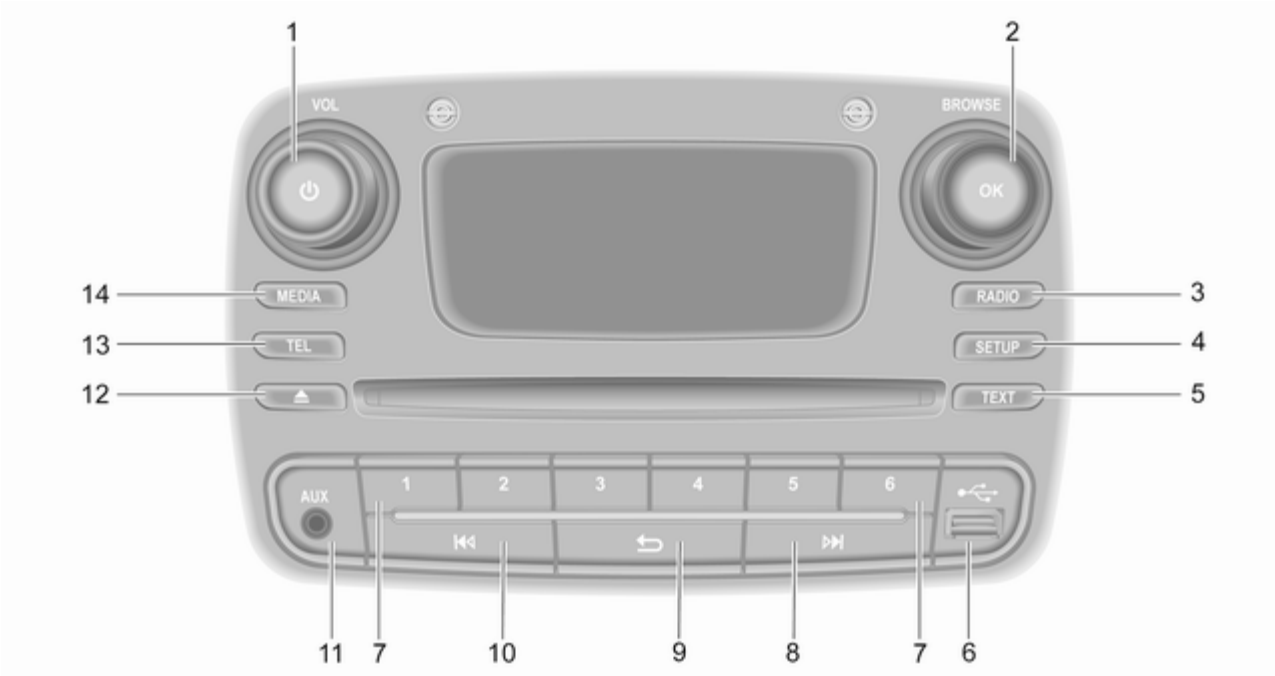
1
2
VOL
BROWSE
OK
14
MEDIA
RADIO
3
13
TEL
SETUP
4
12
TEXT
5
AUX
1
2
3
4
5
6
11
7
10
9
8
7
6

1 ⏻ - Pritisk: Stikalo vklop/ izklop 25

Obračanje: Nastavitev glasnosti 25

2 **OK** vrtljivi gumb 25

Kratek pritisk: Potrditev dejanja 25

Obračanje: Dostop do možnosti menija zaslona 25

3 **RADIO** - Menjava avdio vira, valovnega območja 47

4 **SETUP** - Kratek pritisk: Meni nastavitev 25

5 **TEXT** - Izpis tekstovne informacije radia 53

6 USB priključek 64

7 Postajne tipke 1...6 49

Kratek pritisk: Izberi postajo .. 49

Dolg pritisk: Shrani postajo ... 49

8 ⏭ - Radio, kratek pritisk: Iskanje naslednje radijske frekvence 49

Dolg pritisk: Samodejno iskanje postaj 49

Avdio/MP3/WMA CD, kratek pritisk: Preskok za en naslov naprej 59

Dolg pritisk: Hitro previjanje naprej 59

9 ⮌ - Vrnitev v prejšnji meni, preklic dejanja 25

10 ⏮ - Radio, kratek pritisk: Iskanje prejšnje radijske frekvence 49

Dolg pritisk: Samodejno iskanje postaj 49

Avdio/MP3/WMA CD, kratek pritisk: Preskok za en naslov nazaj 59

Dolg pritisk: Hitro previjanje nazaj 59

11 Vhod AUX 62

12 ⏏ - Izmet zgoščenke 59

13 **TEL** - Meni telefona 127

14 **MEDIA** - Menjava avdio vira . 59

CD35 BT USB/CD35 BT USB NAVI

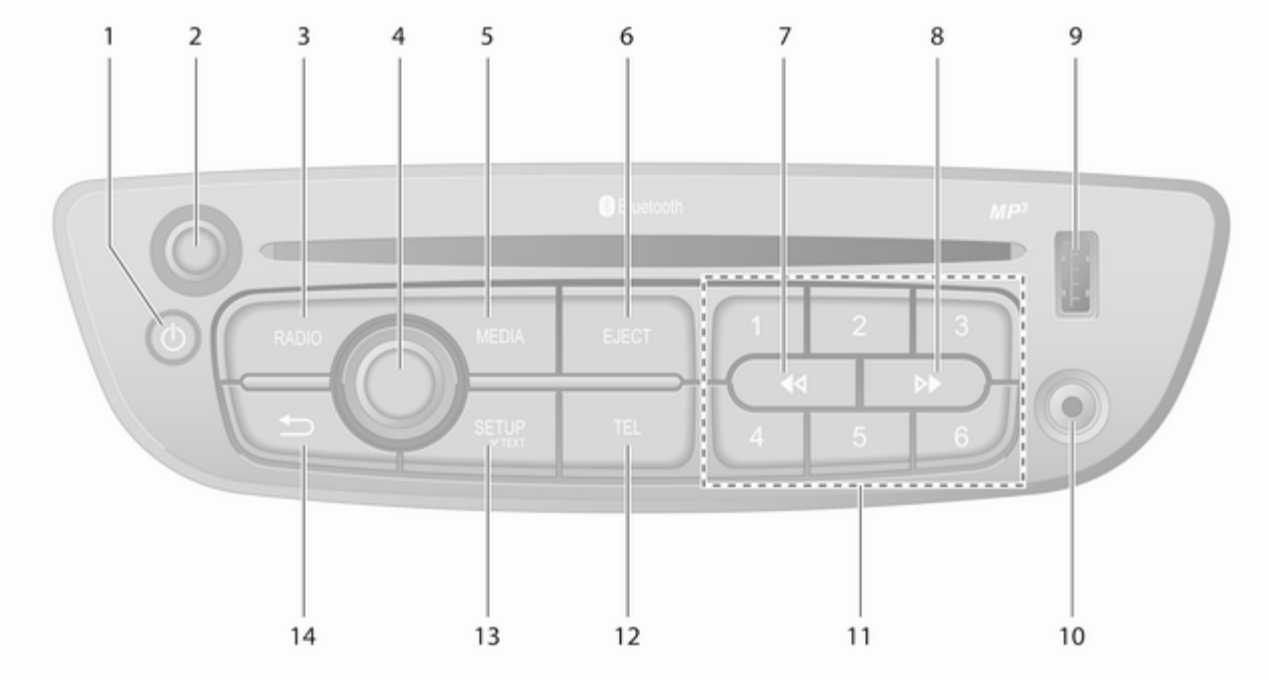

1 ⏻ - Pritisk: Stikalo vklop/ izklop 25
2 Vrtljivi gumb za glasnost - pritisk: Utišanje/povrnitev zvoka 25
Obračanje: Nastavitev glasnosti 25
3 **RADIO** - Menjava avdio vira, valovnega območja 47
4 Osrednji vrtljivi gumb 25
Pritiskanje: Potrditev dejanja 25
Obračanje: Dostop do možnosti menija zaslona 25
Obračanje: Dostop do seznama shranjenih radijskih postaj 47
Obračanje: Izberi naslednjo/prejšnjo postajo 49
Obračanje: Zamenjava CD/MP3 skladbe 59
5 **MEDIA** - Menjava avdio vira . 59
6 **EJECT** - Izmet zgoščenke 59
7 ⏮ - Radio, kratek pritisk: Iskanje prejšnje radijske frekvence 49
Dolg pritisk: Samodejno iskanje postaj 49
Avdio/MP3/WMA CD, kratek pritisk: Preskok za en naslov nazaj 59
Dolg pritisk: Hitro previjanje nazaj 59
8 ⏭ - Radio, kratek pritisk: Iskanje naslednje radijske frekvence 49
Dolg pritisk: Samodejno iskanje postaj 49
Avdio/MP3 CD, kratek pritisk: Preskok za en naslov naprej 59
Dolg pritisk: Hitro previjanje naprej 59
9 USB priključek 64
10 Vhod AUX 62
11 Postajne tipke 1...6 49
Kratek pritisk: Izberi postajo .. 49
Dolg pritisk: Shrani postajo ... 49
12 **TEL** - Meni telefona 127
13 **SETUP / TEXT** - Kratek pritisk: Meni nastavitev 25
Dolg pritisk: Izpis tekstovne informacije radia ... 53
Dolg pritisk: Izpis tekstovne informacije zgoščenke 59
14 ⮌ - Vrnitev v prejšnji meni, preklic dejanja 25

NAVI 50 (Type A)

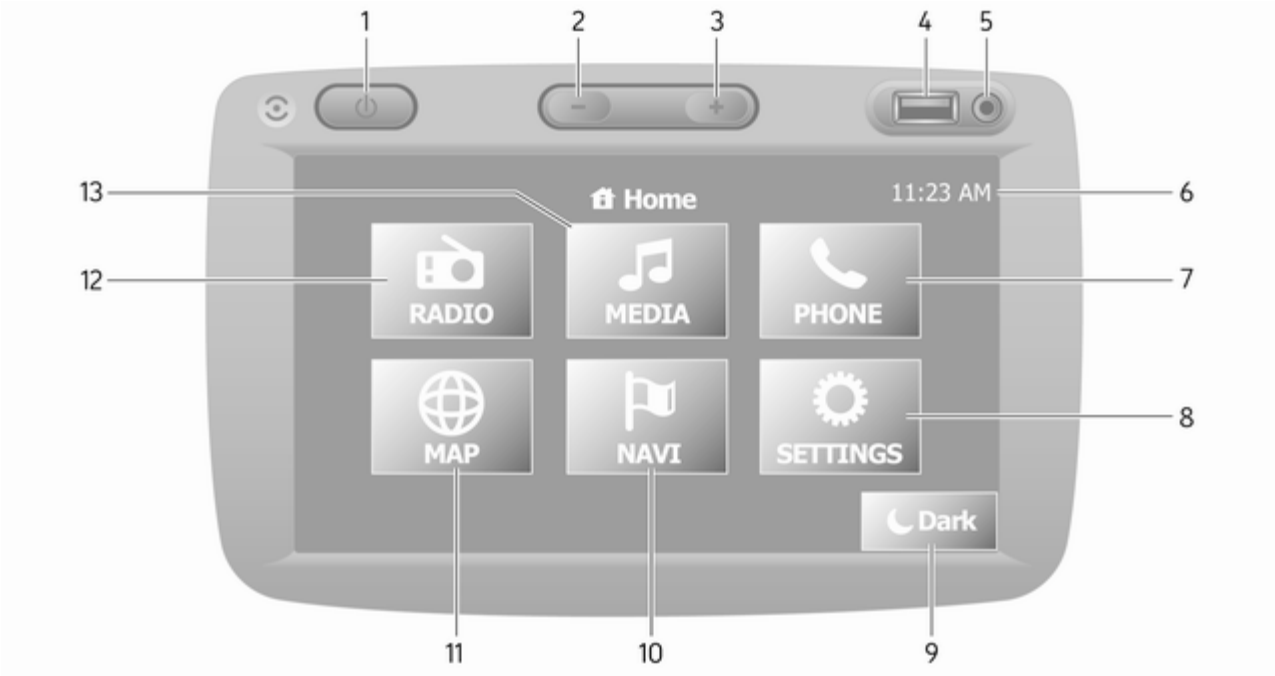

1 ⏻: Stikalo vklop/izklop 25
2 −: Zmanjšanje glasnosti 25
3 +: Povečanje glasnosti 25
4 USB priključek 64
5 Vhod AUX 62
6 Ura 25
7 TELEFON: Meni telefona . 127
8 NASTAVITVE: Zvočne nastavitve, npr.
"Nastavitve tonov" 38
"Nastavitve glasnosti" 41
Bluetooth nastavitve 25
Nastavitve zaslona 25
Nastavitve sistema 42
9 Temno: Potemni zaslon (prikažejo se samo ura in informacije zvočnega sistema) 25
10 NAVI: Navigacijski meni 77
11 ZEMLJEVID: Prikaže zemljevid 77
12 RADIO: Spremeni vir zvoka na radio 47
13 PREDSTAVNOST: Spremeni vir zvoka - USB, iPod 64
BT (Bluetooth) 68
AUX 62

NAVI 50 (Type B)

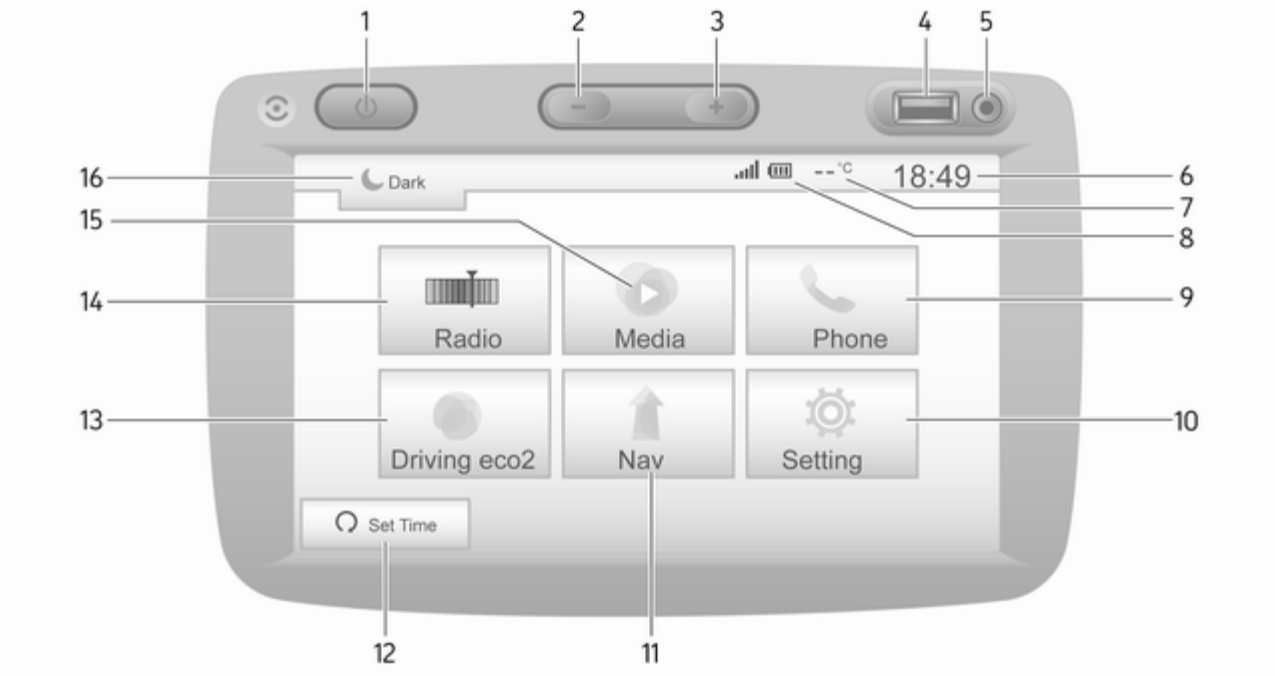

1 ⏻: Stikalo vklop/izklop 25
2 −: Zmanjšanje glasnosti 25
3 +: Povečanje glasnosti 25
4 USB priključek 64
5 Vhod AUX 62
6 Ura 25
7 Zunanja temperatura 25
8 .ıll: sprejem telefona 127

▭: trajanje baterije 127

9 **Telefon**: Meni telefona 127
10 **Nastavitev**: Zvočne nastavitve, npr. "Nastavitve tonov" 38

"Nastavitve glasnosti" 41

Bluetooth nastavitve 25

Nastavitve zaslona 25

Nastavitve sistema 42

11 **Nav**: Navigacijski meni 77
12 (Odvisno od trenutnega načina) **Nastavitev časa**: Daljinski zagon motorja 25

⌂: Na domačo stran 25

↩/←: Pritisnite za vrnitev na prejšnji zaslon - ali - pritisnite in držite za vrnitev na Domačo stran 25

⚑: Vrnitev v Navigacijski meni 82

13 **Vožnja eco2**: Gospodarnost vožnje 25
14 **Radio**: Spremeni vir zvoka na radio 47
15 **Predstavnost**: Spremeni vir zvoka - USB, iPod 64

BT (Bluetooth) 68

AUX 62

Aplikacija Aha® 25

16 **Temno**: Potemni zaslon (prikažejo se samo ura in informacije zvočnega sistema) 25

NAVI 80

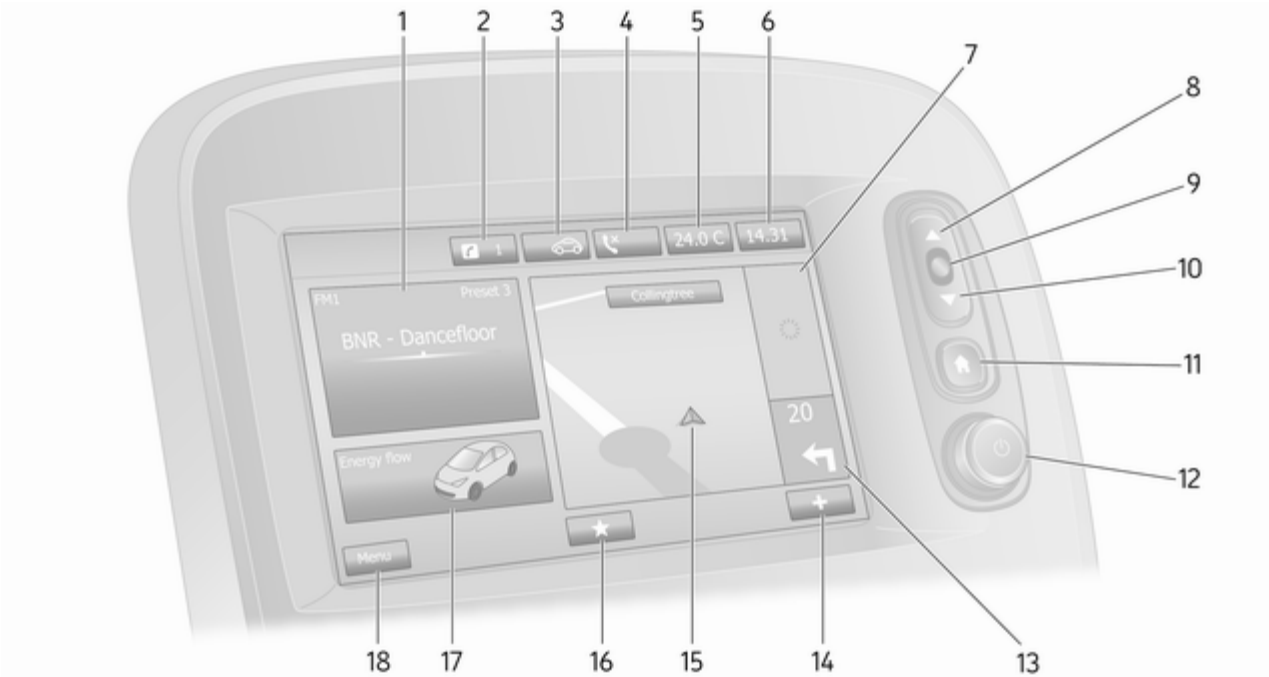
1
2
3
4
5
6
7
8
9
10
11
12
13
14
15
16
17
18
24.0 C
14.31
FM1
Preset 3
BNR - Dancefloor
Collingtree
20
Energy flow
Menu

1 Zvočne informacije, npr. Radio 47

Dodatne naprave 62

Naprave USB 64

Bluetooth glasba 68

2 i: Sistemska obvestila 25

3 : Kakovost zunanjega zraka 25

Funkcija Eco 25

4 : Stanje telefona 127

Dnevnik klicev 136

5 Zunanja temperatura 25

6 Ura 25

7 Prometna obvestila 110

8 ▲: Prikaz seznamov - premik navzgor 25

Zemljevid: Spremeni merilo 110

9 Vstopite v menije, potrdite dejanja 25

10 ▼: Prikaz seznamov - premik navzdol 25

Zemljevid: Spremeni merilo 110

11 : Domača stran 25

12 ⏻ - Pritisk: Stikalo vklop/izklop 25

Obračanje: Spremeni glasnost 25

13 Navigacija: Smer in razdalja do naslednje menjave smeri 77

14 +: Pojavni meni 25

15 Navigacijski zaslon 77

Zemljevid 110

16 ★: Priljubljene, npr. za vodenje 77

Predstavnost (npr. Radio) 47

Telefon 127

Storitve 82

17 Gospodarnost vožnje 25

18 **Meni**: Dostop do glavnega menija 25

Upravna stikala na volanu - Tip A

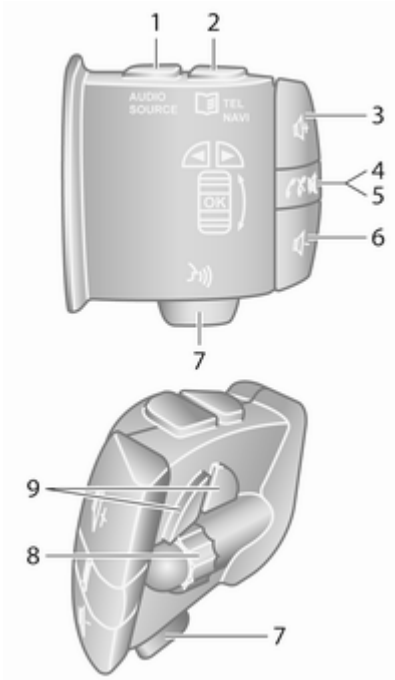

1 AUDIO/SOURCE - Menjava avdio vira 25
2 TEL - Meni telefona 127
NAVI - Navigacijski meni 82
3 - Povečanje glasnosti 25
4 - Utišanje/povrnitev zvoka 25
5 - Prevzem/ dokončanje klica 136
6 - Zmanjšanje glasnosti 25
7 - Prepoznavanje glasu 124
8 OK - Potrditev dejanja 47
Obračanje: Pomik po menijih gor/dol, izbira naslednje/prejšnje shranjene postaje/radijska frekvenca/skladba 49
9 ◄ / ► - Pomik levo/desno po besedilu, pomikanje po zaslonski sliki 59

Upravna stikala na volanu - Tip B

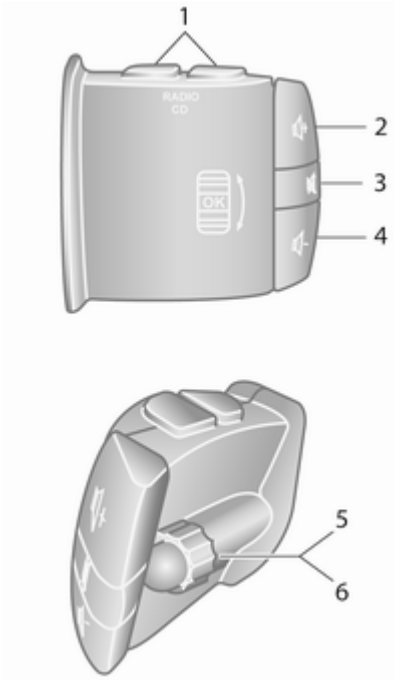

1 RADIO/CD - Menjava avdio vira 47
MEDIA - Menjava avdio vira . 47
2 - Povečanje glasnosti 25
3 - Utišanje/povrnitev zvoka 25
4 - Zmanjšanje glasnosti 25
5 Kratek pritisk: Menjava radijskega vira/valovnega območja 47
Dolg pritisk: Samodejno shranjevanje postaj 52
6 Obračanje: Način CD predvajalnik 49
Kratek pritisk: Način CD predvajalnik 59
Dolg pritisk: Hitro predvajanje skladbe naprej/nazaj (način CD predvajalnik) 59

Upravna stikala na volanu - Tip C

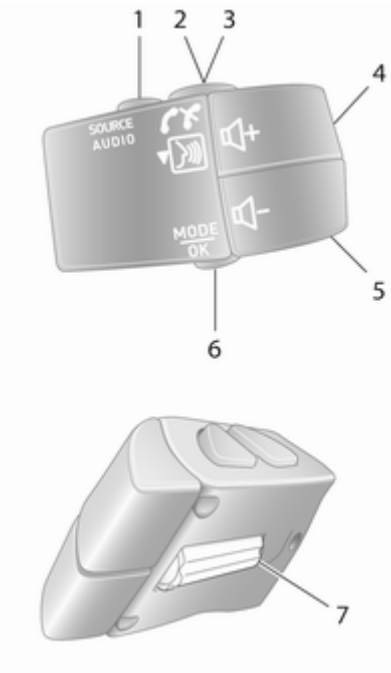

1 **SOURCE/AUDIO** - Menjava avdio vira 25

2 127

Prevzem/dokončanje klica . . 136

- Utišanje/povrnitev zvoka 25

3 - Vključitev prepoznavanja glasu 124

4 - Povečanje glasnosti, utišanje/povrnitev zvoka 25

5 - Zmanjšanje glasnosti, utišanje/povrnitev zvoka 25

6 **MODE/OK** - Potrditev dejanj, menjava avdio načina 47

Prevzem/dokončanje klica . . 136

7 Obračanje: Pomik po menijih gor/dol, izbira naslednje/prejšnje shranjene postaje/radijska frekvenca/skladba 47

Zaščita pred krajo

Odvisno od Infotainment sistema je vgrajen elektronski varnostni sistem, ki je namenjen odvračanju tatov. Infotainment sistem deluje le v vašem vozilu in je tako neuporaben za tatove.

Pri prvi uporabi sistema in po daljših prekinitvah napajalne napetosti je treba vnesti ločeno dobavljeno varnostno kodo.

Opomba
Varnostna koda ni potrebna za R16 BT USB, CD18 BT USB.

Vnos varnostne kode

Pri prvem vklopu Infotainment sistema se za zaslonu prikaže sporočilo o varnostni kodi, npr. **Radio code (koda radia)**, in nato **0000**. Odvisno od Infotainment sistema se to sporočilo prikaže le po kratki zakasnitvi.

Za vnos prve cifre varnostne kode pritiskajte številsko tipko **1** na napravi, dokler se ne prikaže želena številka. S tipko **2**, **3** in **4** na enak način vnesite drugo, tretjo in četrto cifro.

Potem ko je vnesena celotna koda, pritisnite in držite tipko **6**. Oglasi se zvočni signal. Po vnosu pravilne kode se sistem odklene.

NAVI 50: Vnesite varnostno kodo s številskimi gumbi **0** do **9** na zaslonu na dotik. Po vnosu pravilne kode se sistem odklene.

Vnos napačne kode

Odvisno od Infotainment sistema se po napačnem vnosu varnostne kode prikaže obvestilo, npr. **Error code (koda napake)**, nato pa vrednost odštevanja, npr. **Wait 100 (počakajte 100)**.

Počakajte do preteka časa blokade in ponovite vnos s pravilno kodo. Odvisno od Infotainment sistema se čas blokade po vsakem napačnem vnosu kode podvoji.

Sprememba zemljepisnega področja

Po vnosu varnostne kode se, odvisno od Infotainment sistema, prikaže poziv za izbiro geografskega območja, na primer:

- Evropa
- Azija
- Arabija
- Amerika

Izključite Infotainment sistem in sočasno pritisnite tipko **1** in **5** in ⏻. Nato pritiskajte ◄ ali ►, dokler na zaslonu ni označeno želeno območje, ki ga lahko potem nastavite s tipko **6**.

Uporaba

Upravni elementi Infotainment sistema

Sistem Infotainment lahko upravljate s tipkami, vrtljivimi gumbi in/ali meniji na zaslonu.

Vnose lahko opravite prek:

- centralne enote v sredinski konzoli ⇨ 7 ali
- upravnih elementov na volanu ⇨ 7
- sistem prepoznavanja glasu (če je na voljo) ⇨ 122
- zaslonom na dotik (NAVI 50, NAVI 80) ⇨ 7

Vklop in izklop Infotainment sistema

Infotainment sistem vključite s pritiskom na ⏻.

Aktiven je zadnji izbrani vir zvoka.

Za izključitev sistema Infotainment pritisnite ⏻ (ali, odvisno od Infotainment sistema, pritisnite in držite).

Opomba
Ura se prikaže, ko je sistem Infotainment izklopljen.

NAVI 50:
Po vključitvi/izključitvi kontakta vžiga se Infotainment sistem se samodejno vključi/izključi. Namesto tega pritisnite ⏻, če je potrebno.

Opomba
Ura in zunanja temperatura (odvisno od različice) se prikažeta, ko je sistem Infotainment izklopljen.

NAVI 80:
Sistem Infotainment se samodejno vklopi pri vključitvi kontakta. Namesto tega pritisnite ⏻, če je potrebno.

Prikazane so naslednje možnosti:

- **Spreminjanje nastavitev** (potrditev ali zavrnitev delitve podatkov)

Opomba
Ko je izmenjava podatkov izključena, nekatere aplikacije morda ne bodo delovale pravilno.

- **Jezik** (da spremenite sistemski jezik)
- **Končano** (za nadaljevanje na domačo stran)

Sistem Infotainment se samodejno izklopi, ko je kontakt izklopljen in so voznikova vrata odprta. Namesto tega pritisnite ⏻, če je potrebno.

Opomba
Ura in zunanja temperatura se prikažeta, ko je sistem Infotainment izklopljen.

Avtomatski izklop
Če pri izključenem kontaktu vžiga vključite Infotainment sistem z ⏻, se sistem kratek čas po vašem zadnjem dejanju samodejno izključi. Odvisno od Infotainment sistema pride do samodejnega izklopa po približno od 5 do 20 minutah.

Če znova pritisnete ⏻, bo sistem Infotainment ostal vključen nadaljnjih od 5 do 20 minut.

Nastavitev glasnosti

Obrnite ⏻/vrtljivi gumb za glasnost ali pritisnite **+** ali **−**.

Namesto tega lahko pritisnete 🔊 ali 🔉 (upravna stikala na volanu).

NAVI 50:
Odvisno od različice je mogoče posamično nastaviti različne ravni glasnosti (vključno s predvajalniki glasbe, cestnoprometnimi obvestili, napotki navigacije, telefonskimi klici in melodijo zvonjenja).

Na domači strani pritisnite ⚙**Nastavitve** in **Avdio**, nato pa **Zvok** na zaslonu prikazovalnika.

Glejte (NAVI 50) "Nastavitve glasnosti" ➪ 41.

NAVI 80:
Če želite ločeno nastavljati posamezne glasnosti (npr. navodila vodenja, prometna obvestila, telefonski klici) z domače strani, pritisnite **MENI** in **Sistem**, nato pa **Zvok** na zaslonu prikazovalnika.

Glejte (NAVI 80) "Sistemske nastavitve" ➪ 42.

Shranjena glasnost
Po izključitvi Infotainment sistema se shrani glasnost, ki je bila nazadnje nastavljena.

Glasnost v odvisnosti od hitrosti
Če je vključena funkcija prilagajanja glasnosti glede na hitrost vožnje (➪ 41), se glasnost samodejno prilagaja glede na hrup med vožnjo in hrup vetra.

Utišanje

Za utišanje trenutnega vira zvoka (odvisno od Infotainment sistema) kratko pritisnite ⏻ ali obrnite gumb do konca na levo.

Namesto tega lahko (z upravnimi stikali na volanu) pritisnete 🔇 ali ✕ ali sočasno 🔊 in 🔊.

Povrnitev glasnosti

Za vrnitev glasnosti (odvisno od Infotainment sistema) znova kratko pritisnite ⏻ ali obrnite gumb na desno.

Namesto tega lahko ponovno pritisnete tipko 🔇 ali istočasno 🔊 in 🔊 (upravna stikala na volanu).

Opomba

Ko so oddane prometne informacije, se zvok sistema samodejno znova vklopi.

Za dodatne informacije glejte "Radijski podatkovni sistem" ⇨ 53.

Upravljanje z zaslonom

R15 BT USB, R16 BT USB, CD16 BT USB, CD18 BT USB - Uporaba zaslona prikazovalnika

- Za pomikanje po zaslonu gor/dol: Zavrtite **OK**.
- Za potrditev dejanj: Pritisnite **OK**.
- Za preklic dejanj (in vrnitev v prejšnji meni): Pritisnite ↩.

CD35 BT USB - Uporaba zaslona prikazovalnika

- Za pomikanje po zaslonu gor/dol: Obrnite osrednji vrtljivi gumb.
- Za potrditev dejanj: Pritisnite osrednji vrtljivi gumb.
- Za preklic dejanj (in vrnitev v prejšnji meni): Pritisnite ↩.

NAVI 50 - Uporaba zaslona prikazovalnika

Uporabite zaslon na dotik za naslednje prikazane menije, kot je opisano v vsakem razdelku:

- **RADIO**

  Glejte razdelek "Radio" ⇨ 47.
- **PREDSTAVNOST**

  Glejte razdelek "USB-vhod" ⇨ 64.
- **PHONE**

  Glejte razdelek "Telefon" ⇨ 127.
- **ZEMLJEVID**

  Glejte razdelek "Vodenje" ⇨ 77.
- **NAVI / Nav**

  Glejte razdelek "Vodenje" ⇨ 77.
- **Vožnja eco2**

  Glejte "Dodatne funkcije (NAVI 50)" v razdelku "Načini upravljanja" spodaj.
- **NASTAVITVE**

  Glejte (NAVI 50) "Nastavitve tonov" ⇨ 38, "Nastavitve

glasnosti" ⇨ 41 in "Nastavitve sistema" ⇨ 42.

Ko se na domačem zaslonu prikaže 🏠, lahko te menije skrijete s prikazovalnika (prikazane so lahko samo informacije o uri in zvočnem sistemu) s pritiskom na **Temno**. Pritisnite kjer koli na zaslonu, da se znova prikažejo ti meniji.

NAVI 80 - Uporaba zaslona prikazovalnika

Uporabite zaslon na dotik za naslednje prikazane menije, kot je opisano v vsakem razdelku.

Na domači strani, pritisnite **MENI** na zaslonu za dostop do glavnega menija. Prikažejo se naslednji meniji in elementi za upravljanje:

- ⇧ **Navigacija**

  Glejte razdelek "Vodenje" ⇨ 77.

- ♫ **Večpredstavnost**

  Glejte razdelek "Radio" ⇨ 47.

  Glejte "AUX-vhod" ⇨ 62.

  Glejte razdelek "USB-vhod" ⇨ 64.

  Glejte glasno Bluetooth ⇨ 68.

- **Telefon**

  Glejte razdelek "Telefon" ⇨ 127.

- **Vozilo**

  Pritisnite, da odprete menije Vožnja Eco[2], Nega (npr. kakovost zunanjega zraka), Vgrajeni računalnik in Nastavitve.

  Glejte (NAVI 80) "Načini delovanja" spodaj.

- **@ Storitve**

  Pritisnite, da se odprejo meniji Trgovina, Storitve vodenja, Aplikacije in Nastavitve.

  Glejte (NAVI 80) "Načini delovanja" spodaj.

- **Sistem**

  Glejte (NAVI 80) "Sistemske nastavitve" ⇨ 42.

- <: Premik na prejšnjo stran
- >: Premik na naslednjo stran
- +: Odpre pojavni meni
- ←: Vrnitev v prejšnji meni

Zaslon prikazovalnika lahko upravljate tudi z naslednjimi ukazi na čelni plošči sistema Infotainment:

- 🏠: Domača stran
- ▲: Prikaz seznamov; Premik navzgor

  Zemljevid; Spremeni merilo
- Osrednja tipka: Vstopite v menije, potrdite dejanja
- ▼: Prikaz seznamov; Premik navzdol

  Zemljevid; Spremeni merilo

Opomba
Odvisno od vozila je lahko delovanje zaslona na dotik med vožnjo omejeno.

Načini rokovanja

Radio

Za preklop avdio vira na radio: Odvisno od sistema Infotainment pritisnite **RADIO**, **RADIO/CD** ali **AUDIO/SOURCE**.

NAVI 50
Za dostop do menija radia kadar koli pritisnite ⌂ in nato **Radio** na zaslonu.

NAVI 80
Za dostop do menija radia na domači strani pritisnite **MENI** in nato **Večpredstavnost** ter **Radio** na zaslonu prikazovalnika

Podrobni opis radijskih funkcij ⇨ 47.

Avdio predvajalniki

Za preklop trenutnega vira zvoka na **CD**, **USB**, **AUX**, Bluetooth ali iPod (kadar je to mogoče): Odvisno od sistema Infotainment pritisnite **MEDIA**, **RADIO/CD** ali **AUDIO/SOURCE**.

NAVI 50: Za dostop do menija za povezane dodatne naprave (**USB**, **iPod**, **BT** (Bluetooth) ali **AUX**) kadar koli pritisnite ⌂ in nato ♫/ **Predstavnost** na zaslonu. Pritisnite ▼ v zgornjem levem vogalu in izberite dodatni vir.

Za aplikacijo **Aha**® (odvisno od različice) glejte "Dodatne funkcije (NAVI 50)" spodaj.

NAVI 80: Za dostop do menija za dodatne naprave(USB, SD-kartica, AUX-vhod, zvočni CD, Bluetooth) z domače strani pritisnite **MENI**, **Večpredstavnost** in nato **Predstavnost** na zaslonu prikazovalnika. Na seznamu izberite dodatni vir.

R15 BT USB, R16 BT USB
Podrobni opisi:

- funkcije AUX vhoda ⇨ 62
- funkcije USB vhoda ⇨ 64
- funkcije Bluetooth glasbe ⇨ 68

CD16 BT USB, CD18 BT USB
Podrobni opisi:

- funkcije CD predvajalnika ⇨ 59
- funkcije AUX vhoda ⇨ 62
- funkcije USB vhoda ⇨ 64
- funkcije Bluetooth glasbe ⇨ 68

CD35 BT USB
Podrobni opisi:

- funkcije CD predvajalnika ⇨ 59
- funkcije AUX vhoda ⇨ 62
- funkcije USB vhoda ⇨ 64
- funkcije Bluetooth glasbe ⇨ 68

NAVI 50
Podrobni opisi:

- funkcije AUX vhoda ⇨ 62
- Funkcije USB vhoda (vključno iPod) ⇨ 64
- funkcije Bluetooth glasbe ⇨ 68

NAVI 80
Podrobni opisi:

- funkcije AUX vhoda ⇨ 62
- funkcije USB vhoda ⇨ 64
- funkcije Bluetooth glasbe ⇨ 68

Navigacija, zemljevid (CD35 BT NAVI USB, NAVI 50, NAVI 80)
Podroben opis funkcij navigacijskega sistema ⇨ 77, brskanje po zemljevidu ⇨ 110.

Telefon
Z možnostmi naslednjih menijev na zaslonu lahko povežete mobilni telefon, opravite klic, ustvarite sezname stikov in opravite različne nastavitve.

Podroben opis funkcij sistema za prostoročno telefoniranje ⇨ 127.

R15 BT USB, R16 BT USB, CD16 BT USB, CD18 BT USB - Telefon
Za dostop do menija **Phone (telefon)**: Pritisnite 📖 ali **TEL**.

Za dostop do menija nastavitev telefona: Pritisnite **TEL** in izberite **Phone settings (Nastavitve telefona)**.

CD35 BT USB - Telefon
Za dostop do menija **Phone (telefon)**: Pritisnite 📖 ali TEL.

Za dostop do menija nastavitev telefona: Pritisnite **SETUP / TEXT** in izberite **Phone settings (Nastavitve telefona)**.

NAVI 50 - Telefon
Dostop do menija telefona: Pritisnite 🏠 in **Telefon** na zaslonu.

NAVI 80 - Telefon
Za dostop do menija telefona na domači strani pritisnite **MENI** in nato **Telefon** na zaslonu prikazovalnika.

Informacije o vozilu (NAVI 80)
Za dostop do menija vozila na domači strani pritisnite **MENI** in nato **Vozilo** na zaslonu prikazovalnika.

Odvisno od vozila se prikažejo naslednji meniji:

- **Vožnja Eco²**
- **Nega**
- **Potovalni računalnik**
- **Nastavitve**

Vožnja Eco²
Na voljo so naslednje funkcije:

- **Poročilo o poti**

  Prikaže naslednje podatke za zadnjo pot:

  Povprečna poraba goriva, povprečna hitrost, skupna poraba goriva, povrnjena energija ali prevožena razdalja, povprečna okoljska učinkovitost vožnje, predvidevanje zaviranja, sposobnost upravljanja hitrosti vozila.

  Shranjevanje podatkov o potovanju: Pritisnite "Shrani" in izberite vrsto poti na naslednjem seznamu:

  Dom/služba, dopust, konec tedna, izlet, osebno.

  Ponastavitev podatkov o potovanju: Pritisnite "Ponastavi". Potrdite ali prekličite z "Da" ali "Ne".

- **Moji prednostni izleti**

  Kaže spremembe v vašem slogu vožnje (ko so bili shranjeni podatki za pot).

  Zavihek "Povzetek" prikaže naslednje: Skupna razdalja poti, prevožena razdalja, datum posodobitve informacij, povprečna ocena od 100.

  Zavihek "Podrobnosti" kaže informacije zapisa o poti.

- **Eko učenje**

  Prikaže nasvete za zmanjšanje porabe goriva

  Premaknite se po straneh in se seznanite z nasveti.

Nega
Na voljo so naslednje funkcije:

- **Ionizator**: Izberite način "Čisto", da pomaga zmanjšati bakterije in alergene v zraku, ali pa izberite način "Sprostitev" za izboljšanje okolja med vožnjo z izpusti ionov. Delovanje se samodejno ustavi po 30 minutah.

  Izklopite, če ne potrebujete.

  Če želite vklopiti samodejno delovanje, pritisnite "Zaženi ionizator ob vsakem zagonu vozila" (označeno potrditveno polje).

- **Razpršilo vonja**: Spremenite vrsto dišave in moč razprševanja v potniškem prostoru.
- **Kakovost zunanjega zraka**: Prikaže diagram kakovosti zunanjega zraka po času z ocenami od 'Dobro' do 'Onesnaženo −' (nizka raven) in 'Onesnaženo +' (visoka raven).

Pritisnite **Done** za potrditev sprememb.

Potovalni računalnik
Prikaže naslednje informacije od zadnje ponastavitve:

- datum začetka izračuna
- skupna razdalja
- povprečna hitrost
- povprečna poraba goriva
- skupna poraba goriva ali energije

Za ponastavitev informacij vgrajenega računalnika in instrumentne plošče pritisnite **Ponastavi** in **Da** za potrditev.

Za dodatne informacije oglejte "Potovalni računalnik" v Priročniku za uporabo.

Nastavitve
Spremenite lahko naslednje nastavitve:

- **Pomočnik za parkiranje**
  - Odvisno od vozila pritisnite **Sprednji parkirni senzorji** ali **Zadnji parkirni senzorji** za vklop/izklop (polje je potrjeno/nepotrjeno). Pritisnite **Potrdi**, da shranite spremembe.
  - **Glasnost**:

    Pritisnite + ali − ob vrstici za glasnost, da spremenite glasnost ultrazvočnega sistema za pomoč pri parkiranju. Za dodatne informacije oglejte "Parkirni pomočnik" v Priročniku za uporabo.

- **Nastavitve pogleda vzvratne kamere**:

  Izberite za vklop/izklop vzvratne kamere, spreminjanje vodilnih črt (statično/dinamično) in prilagajanje nastavitev slik (na primer svetlost, nasičenost in kontrast).

  Pritisnite **Done** za shranjevanje sprememb. Za dodatne informacije oglejte "Vzvratna kamera" v Priročniku za uporabo.

- **+** (pojavni meni):

  Pritisnite **+** v menijih ali podmenijih **Pomočnik za parkiranje**, nato pa **Ponastavi na privzete vrednosti**, da povrnete privzete tovarniške nastavitve za vse trenutne možnosti pomočnika za parkiranje.

- **Nastavitve slik**

  Če želite prilagoditi na primer svetlost, nasičenost in kontrast.

- Lahko nastavite tudi naslednje možnosti (odvisno od vozila):
  - Samodejno zlaganje zunanjih ogledal v parkirni položaj ob zaklepanju vozila (vklop/izklop)
  - Zaklepanje/odklepanje vrat med vožnjo
  - Vključite zadnji brisalec, če izberete vzvratno prestavo (vklop/izklop)
  - Dnevne luči (vklop/izklop)
  - Odklepanje samo voznikovih vrat samo, ko odprete vrata (vklop/izklop)
  - Preprost dostop (vklop/izklop)
  - Kazalnik sloga vožnje (merilnik porabe goriva) na instrumentni plošči (vklop/izklop)
  - Ocena prijaznosti okolju (vklop/izklop)

Storitve (NAVI 80)

Za dostop do menija storitev na domači strani pritisnite **MENI** in nato **Storitve** na zaslonu prikazovalnika.

Prikazani so naslednji meniji:

- **Shranjevanje**
- **Storitve za navigacijo**
- **Nastavitve**
- Aplikacije (na primer kalkulator, bralnik)

Shranjevanje

Izberite za dostop do spletne trgovine in za nakup aplikacije za svoj sistem Infotainment.

Prikazane so naslednje možnosti:

- **Izbira**: Prikaže seznam aplikacij.
- **Glavne aplikacije**: Razvrsti aplikacije po priljubljenosti.
- **Kategorije**: Kaže aplikacije po temi, npr. zabava, zemljevidi.
- **+** (pojavni meni):
  - **Iskanje**: Iskanje s ključnimi besedami.
  - **Posodobitev**: Iskanje posodobitev aplikacij, storitev in prenesenih vsebin.

- **Moji izdelki**: Povzetek aplikacij, storitev in prenesenih vsebin ter njihovih datumov zapadlosti.
- **Pravne informacije**: Prikaže pravne informacije v zvezi s trgovino.

Ko je nova vsebina izbrana za prenos, pritisnite **Nakup**, da izberete način plačila: izberite kreditno ali debetno kartico. Označite polje, da sprejmete pogoje poslovanja, nato pa nadaljujte s plačilom.

Vnesite veljaven e-poštni naslov, nato pritisnite **V redu** za potrditev.

Opomba
Računi, ki so poslani na vneseni e-poštni naslov, z (če je potrebno) navodili za namestitev in podatki o uporabniku za aplikacije, storitve ali drugo preneseno vsebino.

Vnesite podrobnosti o plačilni kartici. Pritisnite **Končano** za potrditev in prenos se takoj začne. Ko je aplikacija naložena, se prikaže ikona v meniju **Storitve**.

Opomba
Čas prenosa se lahko razlikuje glede na velikost aplikacije in kakovost sprejema omrežja.

Samodejno se shranijo podrobnosti plačilne kartice in e-poštni naslovi. Shranjene plačilne kartice lahko pri prihodnjih nakupih izberete z možnostjo **Plačaj s shranjeno kartico**.

Če želite izbrisati plačilne kartice, pritisnite 🗑 skupaj z zahtevano plačilno kartico. Če želite izbrisati e-poštne naslove, izberite ikono poleg vrstice e-pošte, da odprete seznam e-poštnih naslovov in pritisnite 🗑 poleg zahtevanega e-poštnega naslova.

Storitve za navigacijo
Poleg brezplačnih navigacijskih storitev (na primer prometne informacije, radarji), lahko dodate funkcije z naročanjem plačljivih storitev LIVE.

Glejte (NAVI 80) "Storitve LIVE" v razdelku "Vodenje" ⇨ 82.

Nastavitve
Prikazani so naslednji meniji:

- **Upravitelj aplikacij**

  Izberite za brisanje podatkov aplikacij, odstranjevanje aplikacij in prikaz informacij o vizitki, zasedenosti sistema in zaupnosti.

  Če želite izbrisati vsebino, izberite aplikacijo in pritisnite **+**, nato pa **Izbriši aplikacijo** ali **Izbriši podatke o aplikaciji**.
- **Upravitelj povezovanja**

  Izberite za upravljanje pomožnih naprav Bluetooth.
- **Storitve za navigacijo**

  Izberite za dostop do funkcij, povezanih z navigacijo, na primer promet, radarji, lokalno iskanje, My TomTom LIVE, vreme.

  Glejte (NAVI 80) "Storitve LIVE" v razdelku "Vodenje" ⇨ 82.
- **Posodobi aplikacije**

  Izberite za iskanje posodobitev za prenesene aplikacije.
- **Nastavitve skupne rabe podatkov**

Izberite za vklop/izklop souporabe podatkov.

Opomba
Ko je izmenjava podatkov izključena, nekatere aplikacije morda ne bodo delovale pravilno.

- **Vklop/izklop Bluetooth**

  Izberite za vklop/izklop vmesnika Bluetooth. Prikaže se potrditev.

Aplikacije
Prikažejo se ikone za različne aplikacije, storitve in druge vsebine, ki ste jih prenesli v sistem Infotainment. Izberite ustrezno ikono za zagon aplikacije.

Nekatere aplikacije so brezplačne za uporabo v začetnem poskusnem obdobju. Naročnine obnovite v Trgovini.

Priljubljene (NAVI 80)
Ko se prikaže Domača stran, pritisnite ★, da si ogledate, dodate ali izbrišete priljubljene za naslednje funkcije:

- ⇑ **Navigacija** ⇨ 77.
- ♫ **Večpredstavnost** - glejte "Radio" ⇨ 47.
- ✆ **Telefon** ⇨ 127.
- @ **Storitve** ⇨ 82.

Priljubljene za vodenje
Izberite prazen prostor na prikazovalniku ali pritisnite **+** (da se odpre pojavni meni) in izberite **Dodaj priljubljeno**.

Izbirajte po prikazanem seznamu, da shranjeni cilj dodate med priljubljene.

Za dodatne informacije glejte (NAVI 80) "Vnos cilja" v razdelku "Vodenje" ⇨ 102.

Priljubljene za večpredstavnost
Izberite prazen prostor na prikazovalniku ali pritisnite **+** (da se odpre pojavni meni) in **Dodaj priljubljeno**.

Izbirajte po prikazanem seznamu, da dodate prednastavljeno radijsko postajo FM med priljubljene.

Priljubljene v telefonu
Izberite prazen prostor na prikazovalniku ali pritisnite **+** (da se odpre pojavni meni) in **Dodaj priljubljeno**.

Izbirajte po prikazanem seznamu, da stik telefona dodate med priljubljene.

Za dodatne informacije glejte (NAVI 80) "Imenik" v razdelku "Telefon" ⇨ 136.

Priljubljene storitve
Izberite prazen prostor na prikazovalniku ali pritisnite **+** (da se odpre pojavni meni) in **Dodaj priljubljeno**.

Izbirajte po prikazanem seznamu, da nameščeno aplikacijo dodate med priljubljene.

Izbriši priljubljene
Pritisnite **+** in izberite **Odstrani vse priljubljene** ali pa izberite priljubljeno na prikazanem seznamu in pritisnite **Odstrani priljubljeno**. Prikaže se potrditveno sporočilo. Za potrditev pritisnite **Izbriši**.

Dodatne funkcije (NAVI 50)
Odvisno od različice so na voljo naslednje dodatne funkcije:

- Daljinski zagon motorja
- Nastavitve pogleda vzvratne kamere

- Funkcija načina vožnje eco2 (varčnost vožnje)
- Aplikacija Aha® (za pametne telefone)

Daljinski zagon motorja

⚠Nevarnost

Pri vključeni funkciji daljinskega zagona motorja nikoli - niti za kratek čas - ne puščajte otrok ali živali v vozilu (s tem boste preprečili nehoteno upravljanje stekel, vrat, menjalnika itd. v primeru samodejnega zagona motorja).

Nevarnost usodnih poškodb!

Daljinski zagon motorja, ki je na voljo odvisno od vozila, omogoča programiranje samodejnega zagona motorja tako, da se potniška kabina pred vstopom v vozilo ogreje ali prezrači. Vozilo je mogoče programirati do 24 ur vnaprej, tako da je pripravljeno za uporabo v katerem koli času dneva.

Opomba
Preden zapustite vozilo, morate ustrezno nastaviti funkcije klimatske naprave (temperatura, hitrost ventilatorja, klimatizacija).

Medtem ko je prikazana Domača stran, pritisnite **Nastavi čas** na zaslonu.

Na voljo so naslednje nastavitve in funkcije:

- **Samodejni zagon** (vklop/izklop)
- **Vozilo pripravljeno za** (pritisnite "Spremeni", da spremenite čas samodejnega zagona)
- **Zaženi vsaki 2 uri** (vklop/izklop)
- **Vozilo bo pripravljeno v** (npr. 0 urah & 0 minutah)

Za vklop funkcije izberite "Vklop" zraven možnosti **Samodejni zagon**, nato pritisnite "Spremeni" zraven možnosti **Vozilo pripravljeno za** in izberite ▲/ ▼, če želite spremeniti ure in minute na zaslonski sliki "Nastavitev časa odhoda". Potrdite s pritiskom na **V redu**.

Razdelek **Vozilo bo pripravljeno v** se posodobi in prikazuje preostali čas pred nastavljenim časom.

Daljinski zagon motorja lahko deluje le, če so izpolnjeni naslednji pogoji:

- Ročica menjalnika mora biti v prostem teku.
- Kontakt mora biti izključen.
- Vsa vrata, pokrov motorja in prtljažnik morajo biti zaprti in zaklenjeni.

Funkcija **Zaženi vsaki 2 uri** omogoča samodejni zagon motorja vsaki 2 uri, če se zunanja temperatura zniža pod -15 °C.

Če je potrebno, se motor samodejno zažene za približno 10 minut ter nato ugasne. Za tem se odvisno od zunanje temperature znova zažene vsaki 2 uri. Pritisnite "Vklop" za aktiviranje ali "Izklop" za deaktiviranje te funkcije.

⚠ Nevarnost

Ne uporabljajte funkcije daljinskega zagona motorja, vključno s funkcijo "Zaženi vsaki 2 uri", če je vozilo parkirano v garaži ali zaprtem prostoru.

Nevarnost zastrupitve ali zadušitve z izpušnimi plini motorja.

Ko se vrnete na Domačo stran, je vneseni čas na zaslonu "Nastavitev časa odhoda" prikazan zraven ☊ (namesto **Nastavi čas**) na zaslonu.

⚠ Opozorilo

Ne parkirajte vozila na lahko vnetljivih površinah, ko je vključena funkcija daljinskega zagona. Visoka temperatura izpušnega sistema lahko vname tla.

⚠ Opozorilo

Ne uporabljajte funkcije daljinskega zagona motorja, če je vozilo pokrito z zaščitnim pokrivalom ali ponjavo, saj bi lahko prišlo do požara.

⚠ Nevarnost

V izogib opeklinam ali usodnim poškodbam morate pred odpiranjem pokrova motorja izključiti funkcijo daljinskega zagona motorja.

Nastavitve pogleda vzvratne kamere
Ko zaslon prikazuje pogled vzvratne kamere, pritisnite ⚙ **Nastavitev**, da se odpre meni nastavitev.

Posodobite lahko naslednje nastavitve:

- **Vključite/Izključite** pogled vzvratne kamere.
- Barve

  Nastavite raven s pritiskom na **–/+**.
- Svetlost

  Nastavite raven s pritiskom na **–/+**.
- Kontrast

  Nastavite raven s pritiskom na **–/+**.

Za dodatne informacije glejte poglavje "Vzvratna kamera" v Uporabniškem priročniku za vozilo.

Funkcija načina vožnje eco2 (varčnost vožnje)
Vožnja eco2 prikazuje statistične informacije in nasvete za gospodarno vožnjo.

Na Domači strani pritisnite **Vozilo** in izberite **Vožnja eco2** na zaslonu.

Opomba
Namesto tega se, odvisno od različice, na Domači strani lahko prikaže Vožnja eco2.

Prikazani so naslednji meniji:

- **Poročilo o poti**
- **Eko rezultat**
- **Eko učenje**

Poročilo o poti prikaže podatke za zadnjo pot, kot so "Povprečna poraba", "Skupna poraba", "Povprečna hitrost" in "Razdalja brez porabe". Podatke je mogoče ponastaviti s pritiskom na ↻.

Eko rezultat prikaže skupen rezultat gospodarnosti vožnje glede na največjo vrednost 100. Višje vrednosti označujejo varčnejšo vožnjo. Prikazani so tudi rezultati z zvezdicami, ki označujejo povprečno okoljsko učinkovitost vožnje (pospeševanje), učinkovitost prestavljanja (menjalnik) in nadzor nad zaviranjem (predvidevanje).

Eko učenje prikaže oceno o vašem slogu vožnje in nasvete za znižanje porabe goriva.

Aplikacija Aha®
Aplikacija Aha® omogoča organiziranje priljubljenih spletnih vsebin za pametni telefon (npr. poddaje, zvočne knjige, spletni radio, spletna socialna omrežja itd.) in neposreden dostop do priljubljenih. Aplikacijo Aha® lahko uporabljate tudi med navigacijo in vam lahko predlaga npr. hotele in restavracije v bližini ter vas obvešča o vremenu in trenutnem položaju GPS.

Aplikacijo Aha® morate najprej prenesti v svoj pametni telefon. Za uporabo prek Infotainment sistema zaženite aplikacijo na svojem pametnem telefonu in ustvarite uporabniški račun.

Za povezavo aplikacije Aha® prek Infotainment sistema mora biti vzpostavljena Bluetooth povezava med pametnim telefonom in Infotainment sistemom, tj. naprava mora biti pred uporabo seznanjena z vozilom. Za več informacij glejte "Bluetooth povezava" v razdelku "Telefon" ⇨ 132.

Opomba
Za uporabo aplikacije Aha® morate na pametnem telefonu omogočiti izmenjavo podatkov in lokalne storitve. Med uporabo lahko nastanejo dodatni stroški za prenos podatkov, ki niso vključeni v naročnino pri vašem operaterju omrežja.

Pri aktivni Bluetooth povezavi je aplikacija Aha® na voljo prek Infotainment sistema. Medtem ko je prikazana Domača stran, pritisnite **Predstavnost** na zaslonu. Pritisnite ▼ v zgornjem levem vogalu, da se prikaže seznam zunanjih virov, nato izberite **aha**.

Prikazani so naslednji meniji:

- **Predvajalnik**
- **Seznam**
- **Prednastavitve**
- **V bližini**

Za dostop do svojih priljubljenih v aplikaciji Aha® izberite **Prednastavitve**.

Če želite med uporabo navigacijskega sistema ⇨ 77 poiskati zanimivost (POI) z aplikacijo Aha®, pritisnite **V bližini** in izberite skupino (npr. hotel, restavracija). Prikaže se seznam zanimivosti v bližini; pritisnite na želeno zanimivost (POI). S pritiskom na 🏁 lahko zanimivost nastavite kot cilj ali kot vmesno točko.

Odvisno od vrste zanimivosti se lahko prikažejo podrobnosti stika in dodatne informacije. Če so pri zanimivostih navedene telefonske številke, jih lahko izberete prek sistema za prostoročno telefoniranje, tako da pritisnete ✆.

Za dodatne informacije glejte "Upravljanje" v poglavju "Telefon" ⇨ 136.

Nastavitve tonov

R15 BT USB - Nastavitve tonov

V meniju zvočnih nastavitev lahko nastavite lastnosti zvoka.

Pritisnite **SETUP** za dostop do menija za nastavitve.

Izberite **Audio settings (avdio nastavitve)** in obračajte **OK**, dokler ni prikazana izbrana nastavitev iz:

- BASS (nizki toni)
- TREBLE (visoki toni)
- FADER (glasnost spredaj-zadaj)
- BALANCE (glasnost levo-desno)

Zaslon prikaže tip nastavitve, kateremu sledi vrednost nastavitve.

Nastavite želeno vrednost z obračanjem **OK**. Izbire potrdite s pritiskom na gumb.

Za izhod iz menija zvočnih nastavitev Pritisnite ⮌.

Opomba
Če ni dejavnosti, sistem samodejno zapusti meni zvočnih nastavitev.

Nastavitve nizkih in visokih tonov
Izberite **Bass (nizki toni)** ali **Treble (visoki toni)**.

Nastavite želeno vrednost z obračanjem **OK**. Nastavitev potrdite s pritiskom na gumb.

Nastavitev razdelitve glasnosti levo-desno
Izberite **Balance (glasnost levo-desno)**.

Nastavite želeno vrednost z obračanjem **OK**. Nastavitev potrdite s pritiskom na gumb.

Nastavitev razdelitve glasnosti spredaj-zadaj
Izberite **Fader (glasnost spredaj-zadaj)**.

Nastavite želeno vrednost z obračanjem **OK**. Nastavitev potrdite s pritiskom na gumb.

CD35 BT USB - Nastavitve tonov

V meniju zvočnih nastavitev lahko nastavite lastnosti zvoka.

Pritisnite **SETUP / TEXT** za dostop do menija za nastavitve.

Izberite **Audio settings (avdio nastavitve)** in obračajte osrednji vrtljivi gumb, dokler ni prikazana izbrana nastavitev.

Zaslon prikaže tip nastavitve, kateremu sledi vrednost nastavitve.

Vrednost **0** pomeni, da je funkcija izključena.

Za izhod iz menija nastavitev pritisnite **SETUP / TEXT** (ali ⮌).

Opomba
Če ni dejavnosti, sistem samodejno zapusti meni zvočnih nastavitev.

Nastavitev optimalnih tonov za zvrst glasbe
Izberite meni **Musical atmosphere (glasbeno vzdušje)**.

Obrnite vrtljivi gumb za izbiranje:

- **Pop** / **Rock**
- **Classical (klasika)**
- **Jazz**
- **Neutral (nevtralno)**

Prikazane možnosti ponujajo nastavitve nizkih, srednjih in visokih tonov za posamezne zvrsti glasbe.

Nastavite slog glasbe s pritiskom na osrednji vrtljivi gumb.

Nastavitve nizkih in visokih tonov

Izberite meni **Musical atmosphere (glasbeno vzdušje)**.

Z vrtenjem osrednjega vrtljivega gumba izberite **Bass/treble (visoki in nizki toni)**in ga pritisnite za potrditev.

Z vrtenjem osrednjega vrtljivega gumba izberite **Bass (nizki toni)** ali **Treble (visoki toni)** in pritisnite gumb za potrditev.

Nastavite želeno vrednost izbrane možnosti z obračanjem osrednjega vrtljivega gumba. Potrdite s pritiskom na gumb.

Optimaliziranje razdelitve zvoka

Izberite meni **Sound optimisation (optimaliziranje zvoka)**.

Za optimalno razdelitev zvoka za vse v vozilu ali samo za voznika obrnite osrednji vrtljivi gumb za izbiranje: **Vehicle (vozilo)** ali **Driver (voznik)**.

Nastavite s pritiskom na gumb.

Nastavitev razdelitve glasnosti levo-desno

Izberite meni **Sound optimisation (optimaliziranje zvoka)**.

Za izbiro **Balance/fader (razdelitev glasnosti)** obrnite osrednji vrtljivi gumb. Pritisnite gumb za prikaz trenutne nastavitve **Balance (glasnost levo-desno)** in nastavite vrednost z vrtenjem gumba.

Za izbiranje želene vrednosti in prikaz **Fader (glasnost spredaj-zadaj)** nastavitev obrnite gumb.

Nastavitev razdelitve glasnosti spredaj-zadaj

Po opravljeni nastavitvi **Balance (glasnost levo-desno)** se prikaže **Fader (glasnost spredaj-zadaj)**.

Nastavite glasnost spredaj/zadaj z vrtenjem osrednjega vrtljivega gumba.

Prilagoditev glasnosti spredaj

Za ojačanje glasnosti zadaj in zmanjšanje glasnosti samo spredaj:

Izberite meni **Sound optimisation (optimaliziranje zvoka)**.

Z vrtenjem osrednjega vrtljivega gumba izberite **Rear OFF (izklop zadaj)** in ga pritisnite za nastavitev.

Automatic Gain Control (AGC)

Za preklop na izboljšanje zvoka pri nizki glasnosti:

Izberite meni **AGC vključen** in vključite možnost s pritiskom na osrednji vrtljivi gumb.

Povrnitev privzetih avdio nastavitev

Izberite **Privzete nastavitve** in pritisnite osrednji vrtljivi gumb za potrditev.

Vse zvočne nastavitve se povrnejo na privzete vrednosti.

Prikaz različice programske opreme
Za prikaz verzije programske opreme odprite meni **Verzija programske opreme** in pritisnite osrednji vrtljivi gumb.

NAVI 50 - Nastavitve tonov

Za dostop do menija nastavitev kadar koli pritisnite ⌂ in nato ⚙**Nastavitve** na zaslonu.

Prikažejo se naslednji podmeniji nastavitev:

- **Avdio**

  Glejte "Zvočne nastavitve" spodaj.
- **Zaslon**

  Glejte (NAVI 50) "Sistemske nastavitve" ⇨ 42.
- **Bluetooth**

  Glejte (NAVI 50) "Sistemske nastavitve" ⇨ 42.
- **Sistem**

  Glejte (NAVI 50) "Sistemske nastavitve" ⇨ 42.

Zvočne nastavitve
Izberite **Zvok**, da se prikažejo naslednje možnosti:

- **Glasnost/Hitrost** (izklop/1/2/3/4/5)

  Nastavljanje glasnosti glede na hitrost - glejte (NAVI 50) "Nastavitve glasnosti" ⇨ 41.
- **Glasnost** (vklop/izklop)

  Vključite ojačitev nizkih in visokih tonov.
- **BAL/FAD**

  Na voljo odvisno od različice. Pritisnite ►, da odprete podmeni za porazdelitev glasnosti in nastavitve zvoka.

  Na levi strani prikazovalnika nastavite prečno ravnotežje z ◄/► in vzdolžno ravnotežje z ▲/▼.

  Na desni strani prikazovalnika nastavite lastnosti zvoka **Bas**, **Srednji toni** in **Visoki toni** (od -5 do 5) z ◄/►.

  Pritisnite **OK** za potrditev sprememb.
- **Zvok**

  Odvisno od različice pritisnite ►, da odprete podmeni za porazdelitev glasnosti in nastavitve zvoka.

  Na levi strani prikazovalnika nastavite prečno ravnotežje z ◄/► in vzdolžno ravnotežje z ▲/▼.

  Na desni strani prikazovalnika nastavite lastnosti zvoka **Bas**, **Srednji toni** in **Visoki toni** (od -5 do 5) z ◄/►.

  Pritisnite **OK** za potrditev sprememb.

  Pri drugih različicah podmenija za zvok (kjer obstaja možnost posamičnih nastavitev za različne vire zvoka), glejte (NAVI 50) "Nastavitve glasnosti" ⇨ 41.

Nastavitve glasnosti

CD35 BT USB - Nastavitve glasnosti

Glasnost v odvisnosti od hitrosti
Kadar je ta funkcija vključena, se glasnost samodejno prilagaja glede na hrup med vožnjo in hrup vetra.

Pritisnite **SETUP / TEXT** za dostop do menija za nastavitve. Izberite **Audio settings (avdio nastavitve)** in nato **Adaptation volume km/h (prilagajanje glasnosti glede na hitrost)** z vrtenjem osrednjega vrtljivega gumba. Izbiro potrdite s pritiskom na gumb.

Za izbiro stopnje prilagajanja glasnosti obrnite gumb.

Vrednost **0** pomeni, da je funkcija izključena.

NAVI 50 - Nastavitve glasnosti

Za dostop do menija nastavitev kadar koli pritisnite 🏠 in nato ⚙**Nastavitve** na zaslonu.

Prikažejo se naslednji podmeniji nastavitev:

- **Avdio**

  Glejte "Zvočne nastavitve" spodaj.
- **Zaslon**

  Glejte (NAVI 50) "Sistemske nastavitve" ⇨ 42.
- **Bluetooth**

  Glejte (NAVI 50) "Sistemske nastavitve" ⇨ 42.
- **Sistem**

  Glejte (NAVI 50) "Sistemske nastavitve" ⇨ 42.

Zvočne nastavitve
Izberite **Zvok**, da se prikažejo naslednje možnosti:

- **Glasnost/Hitrost** (izklop/1/2/3/4/5)

  Glasnost se povečuje s povečevanjem hitrosti vožnje in tako ublaži hrup vetra in ceste.

  Uravnavanje glasnosti glede na hitrost je mogoče izključiti ali nastaviti stopnjo prilagajanja glasnosti.
- **Glasnost** (vklop/izklop)

  Vključite ojačitev nizkih in visokih tonov.
- **BAL/FAD**

  Glejte (NAVI 50) "Nastavitve zvoka" ⇨ 38.
- **Zvok**

  Pritisnite ►, da se odpre podmeni za zvočne nastavitve.

  Odvisno od različice je mogoče posamično nastaviti glasnost za različne vrste zvoka, npr. za glasbo, cestnoprometna obvestila, navigacijske napotke, sistem za prostoročno telefoniranje in melodijo zvonjenja. Za nastavitev glasnosti pri posamezni vrsti zvoka pritisnite **–/+**.

  Če je potrebno, pritisnite **Ponastavi na privzete vrednosti** in vse nastavitve glasnosti se bodo vrnile na tovarniške vrednosti.

  Pri drugih različicah podmenija za zvok glejte (NAVI 50) "Nastavitve tonov" ⇨ 38.

Nastavitve sistema

R15 BT USB, R16 BT USB, CD16 BT USB, CD18 BT USB - Nastavitve sistema

Pritisnite **SETUP** in odprite meni nastavitev, tako da obrnete in pritisnete **OK**.

Po izvršenih nastavitvah sistema pritisnite **SETUP** za izhod in shranitev sprememb. Po preteku določenega časa se shranjevanje in izhod izvršita samodejno.

Sprememba sistemskega jezika
Za spremembo jezika odprite meni **Language (jezik)**. Izberite jezik iz seznama, tako da obrnete in pritisnete **OK**.

Povrnitev privzetih nastavitev sistema
Za povrnitev tovarniških vrednosti in sistemskih nastavitev izberite **Default settings (privzete nastavitve)** z obračanjem in pritiskom na **OK**. Ko vas sistem opozori, potrdite spremembo s ponovnim pritiskom na **OK**.

CD35 BT USB - Sistemske nastavitve

Pritisnite **SETUP / TEXT** za dostop do menija za nastavitve.

Po izvršenih nastavitvah sistema pritisnite **SETUP / TEXT** za izhod in shranitev sprememb. Po preteku določenega časa se shranjevanje in izhod izvršita samodejno.

Nastavitev ure
Za nastavitev časa izberite meni **Clock (ura)**. Za nastavitev prikaza **Ure** obrnite osrednji vrtljivi gumb in ga pritisnite za potrditev. Za nastavitev prikaza **Minute** obrnite gumb in ga pritisnite za potrditev.

Sprememba sistemskega jezika
Za spremembo jezika odprite meni **Language (jezik)**. Za izbiro enega od 9 jezikov obrnite osrednji vrtljivi gumb in ga pritisnite za potrditev.

Povrnitev privzetih nastavitev sistema
Za povrnitev tovarniških vrednosti in nastavitev sistema izberite **Default settings (privzete nastavitve)** z obračanjem in pritiskom osrednjega vrtljivega gumba. Ko vas sistem opozori, potrdite spremembo s ponovnim pritiskom na gumb.

NAVI 50 - Sistemske nastavitve

Za dostop do menija nastavitev kadar koli pritisnite 🏠 in nato ⚙**Nastavitve** na zaslonu.

Prikažejo se naslednji podmeniji nastavitev:

- **Zvok**:

  Glejte (NAVI 50) "Nastavitve tonov" ⇨ 38 in "Nastavitve glasnosti" ⇨ 41.
- **Zaslon**: Upoštevajte nadaljevanje.
- **Bluetooth**: Upoštevajte nadaljevanje.
- **Sistem**: Upoštevajte nadaljevanje.

Zaslon
Izberite **Prikazovalnik**, da se prikažejo naslednje možnosti:

- **Svetlost** (nizka/srednja/visoka)
- **Način zemljevida** (samodejno/dan/noč)

- **Samodejno**: Dnevni in nočni način se preklopita samodejno.
- **Dan**: Zaslon zemljevida je vedno prikazan s svetlimi barvami.
- **Noč**: Zaslon zemljevida je vedno prikazan s temnimi barvami.

- **Informacije AC** (vklop/izklop)

  Na voljo odvisno od različice. Vklopite/izklopite prikaz informacij klimatske naprave med spreminjanjem nastavitev (na voljo odvisno od vozila).
- **Ozadje** (temno/svetlo)

  Na voljo odvisno od različice. Preklopite med temnim in svetlim prikazom (na voljo odvisno od vozila).

Bluetooth
Izberite **Bluetooth**, da se prikažejo naslednje možnosti:

- **Prikaži seznam naprav Bluetooth**
- **Iskanje naprave Bluetooth**
- **Dovoljenje za zunanjo napravo**
- **Spremeni geslo** (za seznanjanje naprav Bluetooth s sistemom Infotainment)
- **Pametni telefon**

  Na voljo odvisno od različice.

  Za pomoč v zvezi z aktiviranjem in upravljanjem glasovnih ukazov glejte "Prepoznavanje glasu" ⇨ 122.

Za dodatne informacije o nastavitvah Bluetooth glejte (NAVI 50) "Glasba Bluetooth" ⇨ 68 in "Povezava Bluetooth" v razdelku "Telefon" sekcija ⇨ 132.

Sistem
Izberite **Sistem**, da se prikažejo naslednje možnosti:

- **Jezik**

  Spreminjanje jezika prikaza in glasovnih navodil navigacijskega sistema. Potrdite izbiro s pritiskom na **OK**.
- **Ura/enote**

  Spremenite lahko naslednje nastavitve:
  - **Zapis časa** (12 ur / 24 ur)
  - **Enote** (km/milj)
  - **Nastavitev časa**

    Pritisnite ►, da odprete podmeni **Nastavitev časa** z naslednjimi možnostmi:

    Samodejno/Ročno

    Če je izbrana nastavitev Samodejni čas, se bo čas samodejno nastavil prek sistema GPS.

    Če je izbrana ročna nastavitev časa, jo ustrezno prilagodite.

Opomba
Za pravilen krajevni čas morajo biti v sistem naloženi navigacijski zemljevidi za državo, v kateri se nahajate.

- **Tovarniške nastavitve**

  Naslednje nastavitve lahko ponastavite na tovarniško privzete vrednosti:
  - **Vse**
  - **Telefon**

- Navigacija
- Zvok-Predstavnost-Radio-Sistem
- Vodenje (vklop/izklop)
- Različica sistema (prikaže se številka različice programske opreme Infotainment sistema)

Ko opravite prilagoditve nastavitev sistema, pritisnite 🏠 (in izberite drug meni na zaslonu), da zapustite meni za nastavitve in shranite spremembe. Po preteku določenega časa se shranjevanje in izhod izvršita samodejno.

NAVI 80 - Sistemske nastavitve

Za dostop do menija sistemskih nastavitev na domači strani pritisnite **MENI** in nato **Sistem** na zaslonu prikazovalnika.

Prikažejo se naslednji podmeniji nastavitev:

- Jezik
- Zaslon
- Zvok
- Ura
- Varnostna opozorila
- Začetni zaslon
- Tipkovnice
- Nastavi enote
- Stanje in informacije
- Odstranite SD-kartico
- Povrnitev tovarniških nastavitev

Ko so sistemske nastavitve spremenjene, pritisnite **Končano** za potrditev.

Jezik

Če želite spremeniti jezik sistema Infotainment in vrsto glasu.

Zaslon

Prikažejo se naslednje nastavitve:

- **Dnevna svetlost**: Spremenite svetlost zaslona, da jo prilagodite zunanjim ravnem svetlosti (dnevna svetloba).

  V času nizke zunanje svetlosti je zaslon prikazovalnika laže berljiv, če ni presvetel.
- **Nočna svetlost**: Spremenite svetlost zaslona, da jo prilagodite zunanjim ravnem svetlosti (nočna svetloba).

  V času nizke zunanje svetlosti je zaslon prikazovalnika laže berljiv, če ni presvetel.
- **Preklop v nočni način ponoči**: Če želite vklopiti samodejno preklapljanje med dnevno/nočno svetlostjo.

  Nočni način se vklopi v času nizkih zunanjih ravni svetlobe in ko so žarometi vklopljeni.
- **Uporabi nočni način**: Vklop nočnega načina.

Zvok

Prikažejo se naslednji podmeniji nastavitev:

- **Ravni zvoka**: Če želite spremeniti glasnost in zvoke za prometne informacije, prostoročni telefonski sistem, zvonjenje telefona, opozorila aplikacij, sistemski zvok ter navigacijska navodila.
- **Opozorila**: Če želite prilagoditi glasnost alarma in vklopiti/izklopiti opozorila, ko je zaslon prikazovalnika izklopljen.

- **Občutljivost na hitrost**: Nastavite nastavitev glasnosti glede na hitrost vozila.
- **Glas računalnika**: Prilagodite vrste informacij, ki jih podaja glas sistema Infotainment.
- **Glas**: Spremenite glas, ki ga uporablja sistem Infotainment.

Ura
Nastavitev ure sistema in zapis prikaza časa.

Priporočamo, da imate stalno vključeno samodejno nastavljanje časa.

Varnostna opozorila
Za vklop/izklop različnih opozoril, ki jih daje sistem Infotainment. Preverite ustrezna polja za vklop.

Začetni zaslon
Če želite spremeniti konfiguracijo za domačo stran.

Izberite s seznama možnosti, da prikažete predogled vsake postavitve domače strani.

Tipkovnice
Najprej spremenite abecedo (npr. grška), nato pa vrsto tipkovnice (npr. qwerty).

Nastavi enote
Če želite spremeniti merske enote, npr. za razdaljo, koordinate, temperaturo in zračni tlak.

Stanje in informacije
Če želite prikazati informacije o sistemu, npr. različica, stanje GPS, stanje omrežja, licence in podatke o avtorskih pravicah.

Odstranite SD-kartico
Če želite varno odstraniti kartico SD.

Povrnitev tovarniških nastavitev
Če želite izbrisati vse informacije sistema Infotainment. Sledite navodilom na prikazovalniku.

Opomba
Zatem se sistem Infotainment znova zagnal v privzetem angleškem jeziku. Po potrebi izberite **Jezik** v meniju **Sistem**, da spremenite jezik.

Večpredstavnostne nastavitve
Za dostop do menija nastavitev večpredstavnosti na domači strani pritisnite **MENI** in nato **Večpredstavnost**, **Nastavitve** na zaslonu prikazovalnika.

Prikažejo se naslednji podmeniji nastavitev:

- **Zvok**
- **Radio**
- **Predstavnost**
- **Slike**
- **Videoposnetek**

Ko spremenite nastavitve, pritisnite **Končano** za potrditev.

Zvok
Posodobite lahko naslednje nastavitve zvoka:

- 'Ustvarjanje prostorskega učinka':

  Nastavite porazdelitev zvoka v vozilu.
- 'Občutek okolja':

  Nastavite možnost zvoka, npr. 'Pop-rock', 'Klasika', 'Jazz', 'Nevtralno'. Izberite 'Ročno' za

ročno nastavitev ravni visokih in nizkih tonov.

Pritisnite **Potrdi**, da shranite spremembe.

- 'Demo arkamys':

  Izberite za poskusni način Arkamys.

- 'Močnejši bas Arkamys':

  Vklop/izklop ojačitve basa.

Radio
Posodobite lahko naslednje nastavitve radia:

- vklop/izklop iskanja alternativnih frekvenc (AF)
- vklop/izklop storitve i-Traffic
- vklop/izklop vrste programa
- posodobi seznam shranjenih radijskih postaj

Za dodatne informacije glejte (NAVI 80) "Radio" ⇨ 47.

Predstavnost
Posodobite lahko naslednje nastavitve predstavnosti:

- ponavljanje skladbe: Stikalo vklop/izklop
- naloži: Stikalo vklop/izklop
- prikaz slike albuma: Stikalo vklop/izklop
- bluetooth povezava Konfiguriraj

Za dodatne informacije glejte (NAVI 80) "Glasba Bluetooth" ⇨ 68.

Slike
Posodobite lahko naslednje nastavitve fotografij:

- nastavite prikaz časa za fotografije med diaprojekcijo
- nastavite učinke prehoda med fotografijami v diaprojekciji
- preklopite iz običajnega v celozaslonski prikaz

Za dodatne informacije glejte "Prikaz slik" ⇨ 75.

Videoposnetek
Posodobite lahko naslednje nastavitve videoposnetkov:

- nastavite vrsto prikaza za videoposnetke
- preklopite iz običajnega v celozaslonski prikaz

Za dodatne informacije glejte "Predvajanje videoposnetkov" ⇨ 75.

Radio

Uporaba 47
Iskanje postaj 49
Seznami samodejnega shranjevanja 52
Sistem posredovanja podatkov prek radijskega sprejemnika (Radio Data System - RDS) 53
Digitalni avdio sprejem 56

Uporaba

Radijski sprejem

Piskanje, šumenje, motnje ali prekinitve sprejema utegnejo povzročiti:

- spreminjajoča se razdalja med vozilom in oddajnikom
- večkratni sprejem zaradi odboja
- položaj vozila izven (v senci) dometa oddajnika

R15 BT USB, R16 BT USB, CD16 BT USB, CD18 BT USB - Elementi za upravljanje

Najbolj pomembna upravna stikala za radio so:

- RADIO: Vklop radia, zamenjava valovnega območja
- ⏮ ⏭: Iskanje postaj
- OK: Sprememba frekvence
- Postajne tipke 1...6: Tipke shranjenih postaj
- SETUP: Sistemske nastavitve, samodejno shranjevanje postaj
- TEXT: Izpis tekstovne informacije radia

Vklop radia

Za preklop avdio vira na radio pritisnite RADIO.

Radio sprejema zadnjo izbrano radijsko postajo.

Izbira valovnega območja

Pritiskajte RADIO za izbiranje razpoložljivih valovnih območij (npr. FM1, FM2, AM).

Radio predvaja zadnjo izbrano postajo.

CD35 BT USB - Elementi za upravljanje

Najbolj pomembna upravna stikala za radio so:

- RADIO: Vklop radia, zamenjava valovnega območja
- ⏮ ⏭: Menjava frekvence, iskanje postaj
- Osrednji vrtljivi gumb: Dostop do seznama radijskih postaj

- Postajne tipke 1...6: Tipke shranjenih postaj
- **SETUP / TEXT**: Nastavitve sistema

Vklop radia

Za preklop avdio vira na radio pritisnite **RADIO**.

Radio sprejema zadnjo izbrano radijsko postajo.

Izbira valovnega območja

Pritiskajte **RADIO** za izbiranje razpoložljivih valovnih območij (npr. FM1, FM2, MW, LW).

Radio predvaja zadnjo izbrano postajo.

NAVI 50 - Elementi za upravljanje

Uporabite zaslon na dotik za upravljanje radia.

Glavni elementi za upravljanje so:

- **FM/AM/DAB** (odvisno od različice): Pritisnite ▼ in preklopite med valovnima območjema FM in AM.
- ◄◄/►►: Pritisnite za začetek samodejnega iskanja naslednje/prejšnje radijske postaje.
- ◄/►: Pritisnite, da preklopite na naslednjo/prejšnjo frekvenco v korakih po 0,5.

Vklop radia

Za vklop radia kadar koli pritisnite 🏠 in nato 📷/📻**Radio** na zaslonu. Radio sprejema zadnjo izbrano radijsko postajo.

Prikazani so naslednji podmeniji:

- **Glavno**: Prikaže se radijska postaja/frekvenca.
- **Seznam**: Prikaže abecedni seznam razpoložljivih radijskih postaj (največ 50 postaj).

Opomba
Radijske postaje brez RDS: Prikazana je samo frekvenca. Te postaje pojavijo na koncu seznama.

- **Prednastavitev**: Prikaže shranjene priljubljene radijske postaje.
- **Možnosti**:

  Odvisno od izbranega valovnega območja je mogoče spreminjati naslednje nastavitve:

  - **RDS** (vklop/izklop)
  - **TA** (vklop/izklop)
  - **Regija** (vklop/izklop)
  - **Novice** (vklop/izklop)
  - **AM** (vklop/izklop)
  - **Posodobi seznam** (vklop/izklop)

Za več informacij glejte (NAVI 50) "Sistem posredovanja podatkov prek radijskega sprejemnika (RDS)" ⇨ 53.

Izbira valovnega območja

Pritisnite ▼ ob **FM/AM/DAB** (če je na voljo) v zgornjem levem vogalu prikazovalnika in izberite frekvenčno območje FM, AM ali DAB.

Radio predvaja zadnjo izbrano postajo.

Opomba
Frekvenčno območje AM lahko izklopite v meniju **Možnosti**.

Glejte "Digitalni avdio sprejem" ⇨ 56.

NAVI 80 - Elementi za upravljanje

Uporabite zaslon na dotik za upravljanje radia.

Glavni elementi za upravljanje so:

- **FM/AM**: Pritisnite jeziček v zgornjem levem kotu zaslona in preklopite med frekvenčnima območjema FM in AM.
- ≪/≫: Pritisnite za začetek samodejnega iskanja naslednje/prejšnje radijske postaje.
- <</>: Pritisnite, da preklopite na naslednjo/prejšnjo frekvenco v korakih po 0,1 MHz.
- ⤒/⤓: Pritisnite za premikanje skozi seznam postaj.

Vklop radia
Za dostop do radia na domači strani pritisnite **MENI** in nato **Večpredstavnost** ter **Radio** na zaslonu prikazovalnika.

Na voljo so naslednji načini:

- **Prednastavitev**:

  Prikaže shranjene priljubljene radijske postaje.
- **Seznam**:

  Prikaže abecedni seznam razpoložljivih radijskih postaj (največ 50 postaj).

Opomba
Radijske postaje brez RDS: Prikazana je samo frekvenca. Te postaje pojavijo na koncu seznama.

- **Frekvenca**:

  Iščite ročno ali samodejno s pregledovanjem izbranega območja frekvenc.

Izbira valovnega območja
Pritisnite jeziček **FM/AM** v zgornjem levem vogalu prikazovalnika in preklopite med frekvenčnimi območji.

Radio predvaja zadnjo izbrano postajo.

Iskanje postaj

Samodejno iskanje postaj

R15 BT USB, R16 BT USB, CD16 BT USB, CD18 BT USB - Samodejno iskanje postaj
Pritisnite ⏮ ali ⏭ za iskanje naslednje sprejemljive postaje na trenutnem valovnem območju.

Če radio ne najde postaj, se nadaljuje samodejno iskanje, dokler ponovno ne pritisnete ⏮ ali ⏭.

CD35 BT - Samodejno iskanje postaj
Pritisnite ⏮ ali ⏭ za približno 2 sekundi za iskanje naslednje sprejemljive postaje na trenutnem valovnem območju.

Če radio ne najde postaj, se nadaljuje samodejno iskanje, dokler ponovno ne pritisnete ⏮ ali ⏭.

NAVI 50 - Samodejno iskanje postaj
Pritisnite ◄◄ ali ►► na prikazovalniku za iskanje naslednje razpoložljive postaje v trenutnem frekvenčnem pasu.

Če radio ne najde postaj, se nadaljuje samodejno iskanje, dokler ponovno ne pritisnete ◄◄ ali ►►.

NAVI 80 - Samodejno iskanje postaj
Pritisnite ≪ ali ≫ na prikazovalniku za iskanje naslednje razpoložljive postaje v trenutnem frekvenčnem pasu.

Če radio ne najde postaj, se nadaljuje samodejno iskanje, dokler ponovno ne pritisnete ≪ ali ≫.

Ročno iskanje postaj

R15 BT USB, R16 BT USB, CD16 BT USB, CD18 BT USB - Ročno iskanje postaj
Za iskanje na izbranem valovnem območju izberite valovno območje ter pritisnite in držite ⏮ ali ⏭.

Ko se približate želeni frekvenci, spustite tipko. Za tem funkcija samodejnega iskanja poišče naslednjo postajo in jo samodejno predvaja.

Za postopno menjavanje frekvence obračajte **OK**.

Iskanje shranjenih postaj
Ta funkcija omogoča priklic predhodno shranjenih radijskih postaj.

Če želite postajo shraniti, izberite želeno valovno območje in postajo, nato pa pritisnite postajno tipko 1...6; oglasi se zvočni signal, ki potrdi, da je postaja shranjena pod ustrezno postajno tipko. Shraniti je mogoče 6 postaj na valovno območje.

Predvajanje shranjene postaje
Za predvajanje postaje izberite želeno valovno območje in kratko pritisnite postajni gumb 1...6.

Iskanje imena radijske postaje (samo FM)
Izberite valovno območje FM, nato pa označite ime postaje na zaslonu z ◄ ali ►.

Za ročno iskanje imena želene postaje večkrat pritisnite ⊻ ali ⊼. Če ime postaje ni na voljo, se namesto imena lahko prikaže frekvenca.

Abecedni seznam vsebuje do 60 FM radijskih postaj z najboljšim sprejemom. Ta seznam je mogoče kadar koli posodobiti. Seznami samodejnega shranjevanja ⇨ 52.

CD35 BT - Ročno iskanje postaj
Za iskanje na izbranem valovnem območju izberite valovno območje ter pritisnite in držite ⏮ ali ⏭.

Ko se približate želeni frekvenci, spustite tipko. Za tem funkcija samodejnega iskanja poišče naslednjo postajo in jo samodejno predvaja.

Za postopno menjavanje frekvence kratko pritisnite ⏮ ali ⏭.

Iskanje shranjenih postaj
Ta funkcija omogoča priklic predhodno shranjenih radijskih postaj.

Če želite postajo shraniti, izberite želeno valovno območje in postajo, nato pa pritisnite postajno tipko 1...6; oglasi se zvočni signal, ki potrdi, da je postaja shranjena pod ustrezno postajno tipko. Shraniti je mogoče 6 postaj na valovno območje.

Predvajanje shranjene postaje
Za predvajanje postaje izberite želeno valovno območje in kratko pritisnite postajni gumb 1...6.

Iskanje imena radijske postaje (samo FM)
Z vrtenjem osrednjega vrtljivega gumba izberite valovno območje FM in odprite seznam FM postaj.

Z vrtenjem gumba ročno poiščite želeno ime postaje in pritisnite gumb.

Abecedni seznam vsebuje do 50 FM radijskih postaj z najboljšim sprejemom. Ta seznam je mogoče kadar koli posodobiti. Seznami samodejnega shranjevanja ⇨ 52.

NAVI 50 - Ročno iskanje postaj
Izberite želeno valovno območje in pritisnite ◄ ali ►, da preklopite na naslednjo/prejšnjo frekvenco v korakih po 0,5.

Iskanje shranjenih postaj
Ta funkcija omogoča priklic predhodno shranjenih radijskih postaj.

Če želite shraniti postajo, izberite želeno frekvenčno območje in postajo, nato pa pritisnite **Prednastavitev**, da se prikažejo shranjene priljubljene.

Pridržite na želenem mestu. Na mestu priljubljene se prikaže frekvenca ali ime priljubljene, kar potrjuje, da je postaja shranjena (🔊 označuje trenutno naravnano postajo).

Opomba
Shraniti je mogoče 12 postaj na valovno območje.

Predvajanje shranjene postaje
Če želite priklicati postajo, izberite želeno frekvenčno območje, nato pa pritisnite **Prednastavitev**, da se prikažejo shranjene priljubljene. Na kratko pritisnite želeno najljubšo radijsko postajo.

Pritisnite ◄/► za prehod na prejšnjo/naslednjo stran priljubljenih.

Iskanje imena radijske postaje (samo FM in DAB)
Izberite valovno območje FM ali DAB (če je na voljo), nato za prikaz abecednega seznama razpoložljivih radijskih postaj pritisnite **Seznam**.

Za ročno iskanje imena želene postaje pritisnite ▼ ali ▲. Če ime postaje ni na voljo, se namesto imena lahko prikaže frekvenca. Pritisnite element seznama za sprejem izbrane postaje (🔊 označuje trenutno naravnano postajo).

Abecedni seznam vsebuje do 50 radijskih postaj z najboljšim sprejemom. Ta seznam je mogoče kadar koli posodobiti, glejte "Seznami samodejnega shranjevanja" ⇨ 52.

NAVI 80 - Ročno iskanje postaj
Izberite želeno valovno območje in pritisnite < ali >, da preklopite na naslednjo/prejšnjo frekvenco v korakih po 0,1 MHz.

Iskanje shranjenih postaj
Ta funkcija omogoča priklic predhodno shranjenih radijskih postaj.

Če želite shraniti postajo, izberite želeno frekvenčno območje in postajo, nato pa pritisnite **Prednastavitev**, da se prikažejo shranjene priljubljene.

Pritisnite in držite na želenem mestu, dokler ne zaslišite piska. Na mestu priljubljene se prikaže frekvenca ali ime priljubljene, kar potrjuje, da je postaja shranjena. Shranite lahko 6 postaj na frekvenčno območje.

Druga možnost je, da izberete želeno valovno območje in postajo ter pritisnete **Frekvenca** ali **Seznam**. Pritisnite **+**, da odprete pojavni meni in izberite **Shrani kot prednastavitev**.

Predvajanje shranjene postaje
Če želite priklicati postajo, izberite želeno frekvenčno območje, nato pa pritisnite **Prednastavitev**, da se prikažejo shranjene priljubljene. Na kratko pritisnite želeno najljubšo radijsko postajo.

Iskanje imena radijske postaje (samo FM)
Izberite FM valovno območje in pritisnite **Seznam**, da se prikaže abecedni seznam razpoložljivih radijskih postaj.

Za ročno iskanje imena želene postaje pritisnite ⤒ ali ⤓. Če ime postaje ni na voljo, se namesto imena lahko prikaže frekvenca.

Abecedni seznam vsebuje do 50 radijskih postaj z najboljšim sprejemom. Ta seznam je mogoče kadar koli posodobiti, glejte "Seznami samodejnega shranjevanja" ⇨ 52.

Seznami samodejnega shranjevanja

Prek funkcije samodejnega shranjevanja se shranijo postaje z najboljšim sprejemom na valovnem območju.

Samodejno shranjevanje postaj

R15 BT USB, R16 BT USB, CD16 BT USB, CD18 BT USB - Samodejno shranjevanje postaj
FM valovno območje ima seznam za samodejno shranjevanje (AST), na katerem je možno shraniti 6 postaj.

Med predvajanjem radia pritisnite in držite **SETUP**: 6 postaj z najmočnejšim sprejemom se samodejno shrani pod AST.

Opomba
Zaradi jakosti signala se morda ne bo shranilo vseh 6 postaj.

CD35 BT - Samodejno shranjevanje postaj
Odvisno od vozila lahko sistem stalno posodablja in samodejno shrani do 50 radijskih postaj.

Predvajanje shranjene postaje

R15 BT USB, R16 BT USB, CD16 BT USB, CD18 BT USB - Priklic postaje
Za predvajanje shranjene postaje izberite želeno valovno območje in na kratko pritisnite postajni gumb 1...6.

Če želite izbrati postajo iz seznama samodejnega shranjevanja (AST), pri vključenem radiu kratko pritisnite **SETUP** za vključitev načina AST. Radio sprejema zadnjo izbrano radijsko postajo. Za izbiro naslednje postaje iz seznama samodejnega shranjevanja kratko pritisnite postajno tipko 1...6.

CD35 BT USB - Priklic postaje
Za predvajanje shranjene postaje izberite želeno valovno območje in na kratko pritisnite postajni gumb 1...6.

Namesto tega lahko z vrtenjem osrednjega vrtljivega gumba izberete valovno območje FM in odprete seznam FM postaj. Z vrtenjem gumba ročno poiščite želeno ime postaje in pritisnite gumb.

Ročno posodabljanje seznama postaj

V seznamu samodejnega shranjevanja lahko postaje shranite tudi ročno.

Opomba
Na voljo samo pri CD35 BT USB, NAVI 50, NAVI 80.

Za posodabljanje seznama postaj in za pridobitev najnovejših zaženite posodabljanje sistema ročno. Odvisno od Infotainment sistema se lahko zvok utiša med ročnim posodabljanjem.

CD35 BT USB - Ročno posodabljanje seznama postaj
Pritisnite **SETUP / TEXT** in obrnite osrednji vrtljivi gumb, da se odpre **Radio functions (funkcije radia)**.

Z vrtenjem vrtljivega gumba izberite **Update FM list (posodabljanje FM seznama postaj)** in ga pritisnite za potrditev posodobitve.

NAVI 50 - Ročno posodabljanje seznama postaj
Pritisnite **Možnosti**, pomaknite se navzdol na **Posodobi seznam**, nato izberite **Začni**; dokler se posodobitev ne konča, je na zaslonu prikazano **Posodabljanje ...**.

Opomba
Če je na voljo DAB, je po vklopu sistema priporočljivo ročno posodobiti seznam postaj DAB.

NAVI 80 - Ročno posodabljanje seznama postaj
Na domači strani pritisnite **MENI** in **Večpredstavnost**, nato pa **Radio** na zaslonu prikazovalnika.

Izberite katerega koli od naslednjih načinov:

- **Prednastavitev**
- **Seznam**
- **Frekvenca**

Pritisnite **+**, da odprete pojavni meni in izberite **Posodobi seznam radia**.

Sistem posredovanja podatkov prek radijskega sprejemnika (Radio Data System - RDS)

RDS je storitev FM postaj, ki vam pomaga poiskati želeno postajo in omogoča nemoten sprejem.

Prednosti RDS

- Namesto frekvence izbrane radijske postaje je na zaslonu prikazano njeno ime.
- Med samodejnim iskanjem postaj Infotainment sistem sprejema samo RDS postaje.
- Infotainment sistem vedno naravna najbolj sprejemljivo frekvenco izbrane postaje v smislu AF (Alternative Frequency).

R15 BT USB, R16 BT USB, CD16 BT USB, CD18 BT USB - Funkcije RDS

Konfiguriranje RDS

Pritisnite **SETUP** in obrnite **OK** za dostop do menija **RDS**. Za izbiro pritisnite gumb.

Obrnite vrtljivi gumb za izbiro **RDS SETUP**.

Vključitev in izključitev RDS funkcije

Pritisnite **Možnosti** na zaslonu prikazovalnika. Spremenite lahko naslednje nastavitve:

Vključite/izključite **RDS-AF** s pritiskom na **OK**. Če je RDS vključen, je na zaslonu prikazano **AF**.

Tekstovna informacija (Radio text)

Določene FM postaje oddajajo tekstovne informacije glede na oddajni program (npr. naslov skladbe).

Pritisnite **SETUP** in obrnite **OK** za dostop do menija **Radijska besedila**.

Z vrtenjem vrtljivega gumba izberite **Radio** in za ogled te informacije pritisnite gumb.

CD35 BT USB - Funkcije RDS

Konfiguriranje RDS

Pritisnite **SETUP / TEXT** in obrnite osrednji vrtljivi gumb, da se odpre meni **Radio functions (funkcije radia)**. Za izbiro pritisnite gumb.

Za izbiranje obrnite vrtljivi gumb **RDS-AF**.

Vključitev in izključitev RDS funkcije

Vključite/izključite **RDS-AF** s pritiskom na osrednji vrtljivi gumb.

Storitev I-Traffic (informacije o prometu)

Radijske postaje s cestnoprometnimi obvestili so FM RDS postaje, ki posredujejo obvestila o cestnem prometu.

Vklop in izklop storitve I-Traffic

Vključitev in izključitev funkcije cestnoprometnih obvestil:

Pritisnite **SETUP / TEXT** in obrnite osrednji vrtljivi gumb, da se odpre meni **Radio functions (funkcije radia)**. Za izbiro pritisnite gumb.

Z vrtenjem vrtljivega gumba izberite **i Traffic (prometna obvestila)** in s pritiskom na gumb vključite/izključite storitev.

- Pri vključeni funkciji cestnoprometnih obvestil se v času oddajanja obvestil prekine predvajanje CD/MP3.
- Prometna obvestila se ne predvajajo samodejno, če poslušate program valovnega območja LW ali MW. Za samodejno predvajanje prometnih obvestil preklopite avdio vir ali valovno območje na FM.

Blokiranje cestnoprometnih obvestil
Za blokiranje predvajanja cestnoprometnih obvestil npr. med predvajanjem CD/MP3: Pritisnite osrednji vrtljivi gumb (ali ⮌).

Posredovano cestnoprometno obvestilo se prekine, vendar ostane TP funkcija vključena.

Tekstovna informacija (Radio text)
Določene FM postaje oddajajo tekstovne informacije glede na oddajni program (npr. naslov skladbe).

Za ogled te informacije pritisnite in držite **SETUP / TEXT**.

Pritisnite ⮌ ali počakajte 30 sekund za vrnitev na prvotni prikaz na zaslonu.

NAVI 50 - Funkcije RDS

Konfiguriranje RDS
Pritisnite **Možnosti** na zaslonu prikazovalnika. Spremenite lahko naslednje nastavitve:

- **RDS** (vklop/izklop)

  Izklopite, če ne potrebujete.
- **TA** (vklop/izklop)

  Upoštevajte nadaljevanje.
- **Regija/AF** (vklop/izklop)

  Upoštevajte nadaljevanje.
- **Novice** (vklop/izklop)

  Upoštevajte nadaljevanje.
- **AM** (vklop/izklop)

  Izklopite, če ne potrebujete.
- **Posodobi seznam** (vklop/izklop)

  Glejte (NAVI 50) "Seznami samodejnega shranjevanja" ⇨ 52.

TA (prometna obvestila)
Če je vključena funkcija **TA**:

- Cestnoprometna obvestila, ki jih oddajajo nekatere radijske postaje FM (in postaje DAB, če so na voljo), se predvajajo samodejno.
- Za trajanje obvestila o prometu se prekine radio in predvajanje dodatnih zvočnih virov.

Opomba
Samodejno oddajanje cestnoprometnih obvestil ne deluje, ko je nastavljeno valovno območje **AM**.

Regija/AF
Če pri vključeni funkciji RDS izberete **Regija/AF**:

Frekvenca določenih radijskih postaj FM se lahko spremeni glede na geografsko območje.

Slab sprejem lahko včasih povzroči neenakomerne in nezaželene spremembe frekvence. Po potrebi izklopite funkcijo **Regija/AF**.

Novice
Če je vključena funkcija **Novice**:

- Novice, ki jih oddajajo nekatere radijske postaje FM (in postaje DAB, če so na voljo), se predvajajo samodejno.
- Za trajanje obvestila o prometu se prekine radio in predvajanje dodatnih zvočnih virov.

Tekstovna informacija (Radio text)
Določene FM postaje (in DAB postaje, če so na voljo) oddajajo tekstovne informacije glede na oddajni program (npr. naslov skladbe).

NAVI 80 - Funkcije RDS

Konfiguriranje RDS
Za dostop do menija nastavitev radia na domači strani pritisnite **MENI** in nato **Večpredstavnost**, **Nastavitve** ter **Radio** na zaslonu prikazovalnika.

Pritisnite **+**, da odprete pojavni meni in dostopate do možnosti "Nastavitve radia".

Posodobite lahko naslednje nastavitve radia:

- vklop/izklop iskanja alternativnih frekvenc (AF)
- vklop/izklop storitve I-Traffic
- vklop/izklop vrste programa
- posodobi seznam shranjenih radijskih postaj

Alternativna frekvenca (AF)
Vklopite funkcijo RDS-AF, da vedno nastavite najboljšo razpoložljivo frekvenco izbrane postaje

Slab sprejem lahko včasih povzroči neenakomerne in nezaželene spremembe frekvence. Po potrebi izklopite funkcijo RDS-AF.

I-Traffic (informacije o prometu)
Radijske postaje s cestnoprometnimi obvestili so FM RDS postaje, ki posredujejo obvestila o cestnem prometu.

Vklopite storitev I-Traffic, da samodejno prejmete prometna obvestila, ko se predvajajo.

Iskanje tipa programa (PtY)
Vklopite PtY za prikaz vrste programa (na primer novice, šport), ki se trenutno predvaja

Posodobi seznam radia
Glejte (NAVI 80) "Seznami samodejnega shranjevanja" ⇨ 52.

Tekstovna informacija (Radio text)
Določene FM postaje oddajajo tekstovne informacije glede na oddajni program (npr. naslov skladbe).

Če želite preveriti besedilne informacije, v poljubnem radijskem načinu (npr. **Prednastavitev**, **Seznam**, **Frekvenca**) pritisnite **+**, da odprete pojavni meni in uporabite možnost za besedilne informacije.

Digitalni avdio sprejem

Digital Audio Broadcasting (DAB) je inovativen in univerzalen oddajno-sprejemni sistem.

Splošne informacije

- DAB postaje so na zaslonu prikazane z nazivom programa namesto oddajne frekvence.
- S sistemom DAB je lahko predvajanih več radijskih programov (storitev) na eni sami frekvenci (ensemble).
- Poleg visokokakovostnih digitalnih avdio storitev je DAB sposoben predvajati tudi podatke, povezane s programom in druge podatkovne storitve, vključno s prometnimi in potovalnimi informacijami.
- Takoj ko DAB sprejemnik lahko ujame signal, ki ga pošlje oddajnik (tudi če je signal zelo šibak), je zagotovljeno zvočno predvajanje.
- Zvok ne izgublja na jakosti in čistosti, kar je sicer značilno za AM in FM sprejem. DAB signal je predvajan s konstantno glasnostjo.
- Motnje, ki jih povzročijo oddajniki s podobno valovno dolžino (AM ali FM postaje, kar je za le-te značilno), se pri DAB ne pojavljajo.

  Če je signal DAB prešibek, da bi ga sprejemnik lahko uporabil, sistem preklopi na isti program na drugi postaji DAB ali FM.
- Če DAB signal odbijejo naravne ovire ali stavbe, je kakovost sprejema še boljša, kar se pri FM in AM sprejemu bistveno pokvari.
- Ko je omogočen sprejem DAB, ostane sprejemnik FM Infotainment sistema dejaven v ozadju in stalno išče najboljše dostopne postaje FM.

CD predvajalnik

Splošne informacije 58
Uporaba 59

Splošne informacije

CD predvajalnik Infotainment sistema lahko predvaja zgoščenke z avdio zapisi CD, MP3 in WMA.

CD16 BT, CD18 BT: Predvajate lahko tudi zapise AAC in WAV.

Pomembna informacija o avdio in MP3/WMA zgoščenkah

Svarilo

V predvajalnik nikoli in pod nobenim pogojem ne vstavljajte DVD, enoskladbnega CD (premer 8 cm) ali zgoščenk z nenavadno obliko.

Na zgoščenke nikdar ne lepite ničesar. Te plošče se utegnejo v predvajalniku zmečkati in s tem uničiti predvajalnik. To utegne pripeljati do visokih stroškov zamenjave.

- Avdio zgoščenk z zaščito pred kopiranjem, ki niso v skladu s standardi avdio zgoščenk, aparat morda ne bo predvajal pravilno ali pa sploh ne bo predvajal.
- Doma posnete zgoščenke CD-R in CD-RW ter datoteke WMA z zaščito avtorskih pravic DRM (Digital Rights Management) iz spletnih glasbenih trgovin morda ne bodo predvajane pravilno ali pa jih sistem sploh ne bo predvajal.
- Na zgoščenkah mešanega tipa (kombinacija avdijske in podatkovne izvedbe npr. MP3) predvaja sistem avdio skladbe in komprimirane skladbe ločeno.
- Samo-posnete CD-R in CD-RW zgoščenke so v primerjavi z običajnimi zgoščenkami bolj občutljive. Pravilno rokovanje, še posebej v primeru samo-posnetih CD-R in CD-RW, je kritičnega pomena; glejte spodaj.
- Med menjavanjem zgoščenk ne puščajte prstnih odtisov na površini zgoščenke.
- Da ne pride do poškodb ali mazanja zgoščenk, le-te nemudoma vstavite v tok po odstranitvi iz CD predvajalnika.

- Umazanija in vlaga na zgoščenki utegne zamazati tudi leče CD predvajalnika in ga s tem pokvariti.
- Zgoščenk ne izpostavljajte visokim temperaturam in sončnim žarkom.
- Za zgoščenke MP3/WMA veljajo naslednje omejitve:

  Sistem lahko bere samo datoteke MP3 in WMA.

  Maksimalna globina strukture map: 11 stopenj

  Maksimalno število MP3 in/ali WMA datotek, ki jih je možno shraniti: 1000 datotek

  Uporabne razsežnosti datotek: .m3u, .pls

  Postavke seznama morajo biti v formi vhodov.
- Upravljanje z datotekami MP3 in WMA je enako. Kadar je naložena zgoščenka z WMA, so izpisani MP3 meniji.

Uporaba

CD16 BT USB, CD18 BT USB - Uporaba CD-predvajalnika

Začetek predvajanja zgoščenke

Vključite Infotainment sistem (s pritiskom na ⏻) in potisnite zgoščenko z navzgor obrnjeno potiskano stranjo v režo, toliko, da jo predvajalnik povleče noter: Predvajanje zgoščenke se začne samodejno.

Če je zgoščenka že vstavljena, s pritiskanjem na **MEDIA** izberite želen avdio vir: predvajanje zgoščenke se začne.

Opomba
Odvisno od podatkov, ki so shranjeni na avdio CD ali MP3 zgoščenki, se na zaslonu prikažejo različne informacije zgoščenke in trenutne skladbe.

Izbiranje albuma ali skladbe

Za izbiranje skladbe ali albuma s seznama obračajte **OK**.

Preskok na naslednjo ali predhodno skladbo

Na kratko pritisnite ⏮ ali ⏭ enkrat ali večkrat.

Hitro previjanje naprej/nazaj

Za hitro predvajanje trenutne skladbe naprej ali nazaj pritisnite in držite ⏮ ali ⏭.

Naključno predvajanje

Če želite izbrati naključno predvajanje, med predvajanjem zgoščenke pritisnite in držite številsko tipko **2** ali **4** (med postajnimi tipkami 1...6).

Pri vključeni funkciji naključnega predvajanja se na zaslonu pojavi **MIX**.

Opomba
Na MP3 zgoščenki se funkcija naključnega predvajanja izvaja samo za trenutno predvajan album.

Za izključitev funkcije vnovič pritisnite in držite številsko tipko **2** ali **4**.

S prikazovalnika izgine **MIX**.

Naključno predvajanje lahko izklopite tudi z izmetom zgoščenke.

Opomba
Z izklopom avdio sistema ali spremembo avdio vira se funkcija naključnega predvajanja ne izključi.

Prekinitev
Za prekinitev predvajanja virov CD/ MP3 CD kratko pritisnite ⏻, 🔇 ali istočasno 🔊 in 🔊. Pritisnite znova za vrnitev na predvajanje.

Funkcija premor se izključi samodejno, kadar nastavljate glasnost, zamenjate avdio vir ali pa so predvajana samodejna informativna obvestila.

Izpis dodatnih tekstovnih informacij (CD-Text ali ID3 tag)
Po izbiri skladbe ali albuma kratko pritisnite **TEXT** ali številsko tipko **5** (med postajnimi tipkami 1...6) za dostop do tekstovnih informacij na zgoščenki (npr. ime izvajalca, ime albuma ali ime skladbe).

Za prikaz vseh tekstovnih informacij naenkrat, pritisnite in držite številsko tipko **5** ali **TEXT** .

Za izhod iz zaslonske slike ponovno pritisnite ⮌.

Odstranitev zgoščenke
Pritisnite ⏏: Aparat izstavi zgoščenko iz odprtine.

Če zgoščenke ne odstranite, jo aparat čez nekaj sekund samodejno spet povleče nazaj v odprtino.

CD35 BT - uporaba CD predvajalnika

Začetek predvajanja zgoščenke
Vključite Infotainment sistem (s pritiskom na ⏻) in potisnite zgoščenko z navzgor obrnjeno potiskano stranjo v režo, toliko, da jo predvajalnik povleče noter: Predvajanje zgoščenke se začne samodejno.

Če je zgoščenka že vstavljena, s pritiskanjem na **MEDIA** izberite želen avdio vir: predvajanje zgoščenke se začne.

Opomba
Odvisno od podatkov, ki so shranjeni na avdio CD ali MP3 zgoščenki, se na zaslonu prikažejo različne informacije zgoščenke in trenutne skladbe.

Izbiranje albuma ali skladbe
Za izbiranje skladbe ali albuma s seznama obrnite osrednji vrtljivi gumb.

Preskok na naslednjo ali predhodno skladbo
Na kratko pritisnite ⏮ ali ⏭ enkrat ali večkrat.

Hitro previjanje naprej/nazaj
Za hitro predvajanje trenutne skladbe naprej ali nazaj pritisnite in držite ⏮ ali ⏭.

Naključno predvajanje
Pritisnite **SETUP / TEXT** za dostop do menija za nastavitve.

Z vrtenjem osrednjega vrtljivega gumba izberite **Audio settings (avdio nastavitve)**in ga pritisnite za potrditev.

Izberite **Random (naključno)** in pritisnite gumb za aktiviranje.

Opomba
V primeru CD MP3/WMA je funkcija naključnega predvajanja na voljo v trenutnem albumu, nato preide v naslednji album.

Prekinitev

Za prekinitev predvajanja CD/MP3 CD kratko pritisnite vrtljivi gumb za glasnost, 🔇 ali istočasno 🔊 in 🔈. Pritisnite znova za vrnitev na predvajanje.

Funkcija premor se izključi samodejno, kadar nastavljate glasnost, zamenjate avdio vir ali pa so predvajana samodejna informativna obvestila.

Izpis dodatnih tekstovnih informacij (CD-Text ali ID3 tag)

Po izbiri skladbe ali albuma pritisnite in držite osrednji vrtljivi gumb za dostop do tekstovnih informacij na zgoščenki (npr. ime izvajalca, ime albuma ali ime skladbe).

Za izhod iz zaslonske slike ponovno pritisnite ⮌.

Odstranitev zgoščenke

Pritisnite ⏏: Aparat izstavi zgoščenko iz odprtine.

Če zgoščenke ne odstranite, jo aparat čez nekaj sekund samodejno spet povleče nazaj v odprtino.

AUX vhod

Splošne informacije 62
Uporaba 62

Splošne informacije



Na voljo je vtičnica AUX za priključitev zunanjih avdio virov.

Opomba
Vtičnice morajo biti vedno čiste in suhe.

Na AUX vhod lahko npr. priključite prenosni CD predvajalnik z vtičem premera 3,5 mm.

Uporaba

Avdio vir, ki je priključen na AUX vhod, lahko upravljate samo z upravnimi elementi priključene avdio naprave in ne npr. prek Infotainment sistema. Skladbe neposredno na avdio viru izbirajte le, kadar vozilo miruje.

Svarilo

Pred povezavo ali odstranitvijo zunanje naprave, npr. prenosnega CD predvajalnika, izključite predvajalnik in Infotainment sistem, drugače lahko pride do težav s kakovostjo zvoka in možnih poškodb opreme.

Po povezavi (priklopu) prek kabelskega priključka sistem samodejno zazna avdio vir. Odvisno od snemalne glasnosti lahko preteče nekaj sekund, preden se začne predvajanje avdio vira.

Zaslon ne prikaže imena izvajalca ali skladbe.

Opomba
Med vožnjo poskrbite, da je pomožna naprava varno spravljena. V primeru silovitega zaviranja, nenadne spremembe smeri vožnje ali prometne nesreče lahko predmeti poškodujejo potnike.

R15 BT USB, R16 BT USB, CD16 BT USB, CD18 BT USB- Uporaba vhoda AUX

Pritisnite **MEDIA** ali **AUDIO/SOURCE** za izbiro vhoda AUX, nato vključite zunanjo napravo. Na zaslonu se prikaže AUX.

Nastavitve AUX vhoda

Pritisnite **SETUP** za dostop do menija za nastavitve.

Izberite AUX IN in obračajte **OK**, dokler ni prikazana izbrana nastavitev iz:

- HI (300 mV)
- MID (600 mV)
- LO (1200 mV)

CD35 BT USB - Uporaba vhoda AUX

Pritisnite **MEDIA** za aktiviranje vhoda AUX, nato vključite zunanjo napravo. Na zaslonu se prikaže Jack.

NAVI 50 - Uporaba vhoda AUX

Za dostop do menija predstavnosti kadar koli pritisnite 🏠 in nato ♫/ **MEDIA** na zaslonu.

Če želite preklopiti med pomožnimi viri, pritisnite ▼ v zgornjem levem kotu. Na voljo so naslednje opcije:

- **USB**: Glejte (NAVI 50) "USB-vhod" ⇨ 64.
- **iPod**: Glejte (NAVI 50) "USB-vhod" ⇨ 64.
- **BT**: Glejte (NAVI 50) "Glasba Bluetooth" ⇨ 68.
- **Aha**: Aplikacija Aha® za pametne telefone (na voljo odvisno od različice).

  Glejte "Uporaba", Dodatne funkcije (NAVI 50) v razdelku "Uvod" ⇨ 25.
- **AUX**: Izberite za spremembo zvočnega vira v način AUX, nato pa preklopite na dodatno napravo.

NAVI 80 - Uporaba vhoda AUX

Preklopite vir zvoka v način AUX za predvajanje vsebine iz priključene pomožne naprave.

Za dostop do menija predstavnosti na domači strani pritisnite **MENI** in nato **Večpredstavnost** ter **Predstavnost** na zaslonu prikazovalnika.

Pritisnite **+**, da odprete pojavni meni. Na voljo so naslednje opcije:

- **Pomožna vtičnica**: Preklopite zvočni vir v način AUX, nato pa preklopite na dodatno napravo.
- **USB**: Glejte (NAVI 80) "USB-vhod" ⇨ 64
- **Bluetooth povezava**: Glejte (NAVI 80) "Glasba Bluetooth" ⇨ 68
- **SD kartica**
- **CD predvajalnik**

USB vhod

Splošne informacije 64
Predvajanje shranjenih avdio datotek 65

Splošne informacije

Na enoti Infotainment je USB-vtičnica za priključitev zunanjih zvočnih virov.

Opomba
Vtičnice morajo biti vedno čiste in suhe.

Na USB vhod lahko priklopite MP3 predvajalnik, USB gonilnik ali iPod.

S temi napravami rokujete prek stikal in menijev Infotainment sistema.

Pomembna informacija

MP3 predvajalnik in USB gonilniki

- MP3 predvajalniki in USB hranilniki morajo ustrezati hranilnim specifikacijam USB Mass Storage Class (USB MSC).
- Podprti so samo MP3 predvajalniki in USB gonilniki z mero sektorja 512 bajtov in z velikostjo sklopa enako ali manj od 32 kilobajtov v sistemu datotek FAT32.
- Gonilniki trdega diska (HDD) niso podprti.
- Naslednje omejitve se nanašajo na podatke shranjene na MP3 predvajalnik ali USB napravo:

  Sistem lahko bere le datoteke MP3, WMA in (odvisno od Infotainment sistema) ACC. Datotek WAV in vseh drugih stisnjenih datotek ni mogoče predvajati.

  Maksimalna globina strukture map: 11 stopenj.

  Maksimalno število datotek, ki jih je mogoče shraniti:
  1000 datotek.

NAVI 50: Najmanjša priporočena pomnilniška zmogljivost USB naprave je 4 GB. Priporočena največja pomnilniška zmogljivost je 32 GB.

Datoteke WMA z zaščito avtorskih pravic DRM (Digital Rights Management) iz spletnih glasbenih trgovin morda ne bodo predvajane pravilno ali pa jih sistem sploh ne bo predvajal.

Uporabne razsežnosti datotek: .m3u, .pls.

Postavke seznama morajo biti v formi vhodov.

Predvajanje shranjenih avdio datotek

Priključeno zvočno napravo je mogoče upravljati samo z elementi za upravljanje in meniji sistema Infotainment.

R15 BT USB, R16 BT USB, CD16 BT USB, CD18 BT USB - Predvajanje glasbe preko vtičnice USB

MP3 predvajalnik / iPod / USB gonilniki

Če je priključena USB naprava, jo sistem samodejno prepozna kot zvočno napravo in prikaže trenutno skladbo.

Ko priključite novo zvočno napravo, se samodejno predvaja prva skladba v prvi mapi. Po ponovni priključitvi naprave se spet predvaja nazadnje predvajana skladba.

Odvisno od zvočne naprave izberite mapo (MP3 predvajalnik, USB gonilnik) ali predvajalni seznam (prenosni digitalni predvajalniki).

Rokovanje s podatkovnimi viri, priklopljenimi prek USB vhoda, se v bistvenem ujema z rokovanjem avdio MP3/WMA CD ⇨ 59.

Izbiranje skladbe

Za neposredno izbiranje skladb (in map) najprej odprite menijsko strukturo zvočne naprave s pritiskom na OK med predvajanjem. Skladbe in mape izbirajte z vrtenjem in pritiskom gumba.

CD35 BT USB - Predvajanje glasbe preko vtičnice USB

MP3 predvajalnik / iPod / USB gonilniki

Če je priključena USB naprava, jo sistem samodejno prepozna kot zvočno napravo in predvaja prvo skladbo v prvi mapi. Po ponovni priključitvi naprave se spet predvaja nazadnje predvajana skladba.

Odvisno od zvočne naprave izberite mapo (MP3 predvajalnik, USB gonilnik) ali predvajalni seznam (prenosni digitalni predvajalniki).

Rokovanje s podatkovnimi viri, priklopljenimi prek USB vhoda, se v bistvenem ujema z rokovanjem avdio MP3/WMA CD ⇨ 59.

Izbiranje skladbe

Za neposredno izbiranje skladb (in map) najprej odprite menijsko strukturo zvočne naprave s pritiskom na osrednji vrtljivi gumb med

predvajanjem (za dostop do menija pri iPod napravi obrnite gumb). Skladbe in mape izbirajte z vrtenjem in pritiskom gumba.

NAVI 50 - Predvajanje glasbe preko vtičnice USB

MP3 predvajalnik / naprave USB / iPod

Če je priključena USB naprava, jo sistem samodejno prepozna kot zvočno napravo in prikaže trenutno skladbo. Sistem prepozna tudi vrsto naprave (predvajalnik MP3/naprava USB ali iPod) in samodejno izbere ustrezen način za vir zvoka (USB ali iPod).

Ko je dejaven meni ♫/ PREDSTAVNOST, so na voljo naslednji podmeniji:

- Glavni/Predvajalnik
- Seznam
- Možnosti

Če želite preklopiti med viri zvoka, pritisnite ▼ v zgornjem levem kotu. Na voljo so naslednje opcije:

- USB: Izberite za preklop zvočnega vira v način USB.

Opomba
Med uporabo se polni ali ohranja napolnjenost baterije povezane USB naprave.

- iPod: Izberite za preklop zvočnega vira v način iPod.
- BT: Glejte NAVI 50 "Glasba Bluetooth" - ⇨ 68.
- Aha: Aplikacija Aha® za pametne telefone (na voljo odvisno od različice).

  Glejte "Uporaba", Dodatne funkcije (NAVI 50) v razdelku "Uvod" ⇨ 25.
- AUX: Glejte NAVI 50 "Uporaba vhoda AUX" ⇨ 62.

Glavni/Predvajalnik

Pritisnite za prikaz trenutne skladbe. Na tem zaslonu prikazovalnika so na voljo naslednje možnosti:

- ◄◄ (pritisnite za preskok na prejšnjo skladbo, pritisnite in držite za hitro previjanje nazaj)
- II/► (pritisnite za pavzo/ predvajanje)
- ►► (pritisnite za preskok na naslednjo skladbo, pritisnite in držite za hitro previjanje naprej)

Seznam

Prikaže seznam skladb v trenutnem albumu/mapi. Pritisnite določeno skladbo, da jo neposredno predvajate.

Opomba
Privzeto so albumi našteti po abecednem vrstnem redu.

Če je pogon USB priključen, bodo vse mape na isti ravni drevesa.

Če se želite vrniti na prejšnjo raven v drevesni zgradbi map, pritisnite ⮤.

Možnosti
Pritisnite, da se prikažejo naslednje možnosti:

- **Ponovi** (izklop/skladba/mapa/vse)
- **Naključno** (vklop/izklop)

NAVI 80 - Predvajanje glasbe preko vtičnice USB

MP3 predvajalnik / USB gonilniki

Preklopite vir zvoka v način USB za predvajanje datotek iz priključene naprave USB.

Za dostop do menija predstavnosti na domači strani pritisnite **MENI** in nato **Večpredstavnost** ter **Predstavnost** na zaslonu prikazovalnika.

Pritisnite **+**, da odprete pojavni meni. Na voljo so naslednje opcije:

- **USB**: Preklopite zvočni vir v način USB.
- **Pomožna vtičnica**: Glejte NAVI 80 "AUX-vhod" ⇨ 62.
- **Bluetooth povezava**: Glejte NAVI 80 "Glasba Bluetooth" ⇨ 68.
- **SD kartica**
- **CD predvajalnik**: Glejte NAVI 80 "AUX-vhod" ⇨ 62.

Ko je izbran način USB, prikazovalnik vključuje naslednje možnosti:

- ⏮ ali ⏭: Premik na prejšnjo/naslednjo skladbo.
- ⏸: Pavza skladbe.
- Drsnik za pretekli čas: Premikanje po skladbah.
- **Nova izbira**: Izberite drugo skladbo iz priključenega vira zvoka.
- **Trenutni seznam predvajanja**: Dostop do trenutnega seznama predvajanja.
- ←: Vrnitev na prejšnji zaslon.
- **+**: Odpre pojavni meni. Za spremembo vira zvoka ali dostop do nastavitve skladbe (npr. vklop/izklop naključnega predvajanja ali ponavljanja, prikaz podrobnosti trenutne skladbe in dostop do nastavitev zvoka).

Odstranitev iz USB vtičnice

Če zvočno napravo odstranite iz vtičnice USB, se predvajanje takoj prekine.

Bluetooth glasba

Splošne informacije 68
Delovanje 68

Splošne informacije

Z Infotainment sistemom je mogoče brezžično povezati zunanje Bluetooth avdio vire (npr. glasbeni mobilni telefoni, MP3 predvajalniki s funkcijo Bluetooth itd.), ki podpirajo protokol Bluetooth glasbe A2DP.

Pomembna informacija

- Infotainment sistem se lahko poveže samo z Bluetooth napravami, ki podpirajo protokol A2DP (Advanced Audio Distribution Profile). Pri prejšnjih različicah utegnejo nastopiti težave s povezovanjem.
- Bluetooth naprava mora podpirati protokol AVRCP (Audio Video Remote Control Profile), različica 1.0 ali višja. Če naprava ne podpira protokola AVRCP, je prek Infotainment sistema mogoče upravljati samo glasnost.
- Pred povezavo Bluetooth naprave z Infotainment sistemom preberite navodila za uporabo vaše naprave in se seznanite z navodili za uporabo funkcij Bluetooth.

Delovanje

Predpogoji

Za upravljanje Bluetooth avdio naprave prek Infotainment sistema morajo biti izpolnjeni naslednji predpogoji:

- Bluetooth funkcija Infotainment sistema mora biti vključena.

  Glejte "Povezava Bluetooth" v razdelku "Telefon" ⇨ 132.
- Na zunanjem avdio viru, ki omogoča Bluetooth povezavo, mora biti vključena Bluetooth funkcija (glejte navodila za uporabo avdio naprave).
- Odvisno od avdio vira s funkcijo Bluetooth, bo morda potrebno napravo nastaviti na stanje "vidno" (glejte navodila za uporabo naprave).
- Avdio vir mora biti združen in povezan z Infotainment sistemom.

R15 BT USB, R16 BT USB, CD16 BT USB, CD18 BT USB - Predvajanje glasbe preko vmesnika Bluetooth

Bluetooth povezava

Med avdio napravo in Infotainment sistemom mora biti vzpostavljena Bluetooth povezava, tj. naprava mora biti pred uporabo združena s sistemom.

Glejte "Povezava Bluetooth" v razdelku "Telefon" ⇨ 132.

- V seznamu naprav lahko združite in shranite največ 5 avdio naprav, vendar je istočasno lahko priklopljena samo ena.
- Če je naprava avdio predvajalnik in hkrati telefon, bodo združene vse funkcije. Združitev mobilnega telefona ⇨ 129.
- Funkcije telefona ostanejo med delovanjem avdio predvajalnika aktivne in se med uporabo telefona prekinejo.

Združevanje zunanje avdio naprave z Infotainment sistemom

Za seznanitev avdio naprave pritisnite **TEL** in izberite **Seznani napravo**, tako da obrnete in pritisnete **OK**. Na zaslonu je prikaz **Pripravljen za združitev**.

Nato na avdio napravi poiščite poiščite Bluetooth naprave v bližini.

V seznamu avdio naprave izberite **My Radio** (npr. ime sistema) in prek tipkovnice avdio naprave (če obstaja) vnesite kodo za združitev, ki je prikazana na zaslonu Infotainment sistema.

Opomba
Če avdio naprava nima zaslona, vnesite privzeto kodo za združevanje najprej na napravi in nato na Infotainment sistemu. Glejte navodila za vnos privzete kode za združevanje vaše naprave; običajno **0000**. Odvisno od naprave je treba vnos kod za združevanje opraviti v obratnem vrstnem redu, npr. najprej na Infotainment sistemu.

Če združevanje spodleti, se spet odpre prejšnji meni in prikaže se ustrezno sporočilo. Po potrebi postopek ponovite.

Po uspešni združitvi se na zaslonu Infotainment sistema prikažeta sporočilo o potrditvi in ime združene avdio naprave.

Opomba
Medtem, ko je aktivna Bluetooth povezava, upravljanje avdio naprave prek Infotainment sistema hitreje prazni baterijo avdio naprave.

Priključitev na avdio napravo

Ko je postopek združevanja končan, se avdio naprave samodejno povežejo z Infotainment sistemom.

Za povezavo že združene ali zamenjavo obstoječe avdio naprave z drugo napravo, pritisnite **TEL** na Infotainment sistemu in izberite meni **Izberi napravo**. Seznam naprav prikaže avdio naprave, ki so že združene.

Izberite želeno napravo iz seznama in potrdite izbiro s pritiskom na **OK**. Po uspešni povezavi se prikaže sporočilo na zaslonu.

Odstranitev avdio naprave

Za odstranitev avdio naprave iz Infotainment sistema pritisnite **TEL** (ali **SETUP**) in izberite **Bluetooth connection (Bluetooth povezava)**. Izberite želeno napravo iz seznama naprav, nato pa izberite **Disconnect the device (izklop naprave)** z vrtenjem in pritiskom na **OK**. Po uspešni prekinitvi povezave se na zaslonu prikaže sporočilo.

Z izklopom avdio naprave ali izključitvijo Bluetooth funkcije na avdio napravi se ta naprava izključi iz Infotainment sistema.

Odstranitev zunanje avdio naprave iz Infotainment sistema

Če je seznam združenih avdio naprav poln, je novo napravo možno združiti le, če odstranite eno od obstoječih naprav.

Za odstranitev, tj. izbris avdio naprave iz pomnilnika sistema, pritisnite **TEL** in izberite **Izbriši napravo**. Izberite želeno avdio napravo iz seznama naprav in po ustreznem sporočilu pritisnite **OK** za potrditev brisanja.

Upravljanje prek Infotainment sistema

Če je naprava združena in povezana brezžično, se predvajanje začne samodejno.

Avdio napravo lahko potem upravljate s funkcijskimi tipkami, vrtljivimi gumbi in meniji Infotainment sistema.

Obseg dostopnih funkcij, ki jih lahko upravljate prek Infotainment sistema, je odvisen od vrste avdio predvajalnika.

Upravljanje brezžično povezane avdio naprave poteka enako kot upravljanje CD predvajalnika ⇨ 59.

CD35 BT USB - Predvajanje glasbe preko povezave Bluetooth

Bluetooth povezava

Med avdio napravo in Infotainment sistemom mora biti vzpostavljena Bluetooth povezava, tj. naprava mora biti pred uporabo združena s sistemom.

Glejte (CD35 BT USB) "Povezava Bluetooth" v razdelku "Telefon" ⇨ 132.

- V seznamu naprav lahko združite in shranite največ 5 avdio naprav, vendar je istočasno lahko priklopljena samo ena.
- Če je naprava avdio predvajalnik in hkrati telefon, bo združena ena ali obe funkciji hkrati. Združitev mobilnega telefona ⇨ 129.
- Funkcije telefona ostanejo med delovanjem avdio predvajalnika aktivne in se med uporabo telefona prekinejo.

Združevanje zunanje avdio naprave z Infotainment sistemom

Za združitev avdio naprave pritisnite **SETUP / TEXT** in izberite **Bluetooth connection (Bluetooth povezava)**. Za prikaz naslednjega menija izberite z vrtenjem osrednjega vrtljivega gumba prazno režo in pritisnite gumb.

Z obračanjem in pritiskom vrtljivega gumba izberite **Združi napravo**, nato na avdio napravi poiščite Bluetooth opremo v bližini naprave.

V seznamu avdio naprave izberite **My_Radio** (npr. ime sistema) in prek tipkovnice avdio naprave (če obstaja)

vnesite kodo za združitev, ki je prikazana na zaslonu Infotainment sistema.

Opomba
Če avdio naprava nima zaslona, vnesite privzeto kodo za združevanje najprej na napravi in nato na Infotainment sistemu. Glejte navodila za vnos privzete kode za združevanje vaše naprave; običajno **0000**. Odvisno od naprave je treba vnos kod za združevanje opraviti v obratnem vrstnem redu, npr. najprej na Infotainment sistemu.

Če združevanje ni uspešno, se prikaže sporočilo **Združevanje je spodletelo**. Po potrebi postopek ponovite.

Po uspešni združitvi se na zaslonu Infotainment sistema prikažeta sporočilo o potrditvi in ime združene avdio naprave.

Opomba
Medtem, ko je aktivna Bluetooth povezava, upravljanje avdio naprave prek Infotainment sistema hitreje prazni baterijo avdio naprave.

Priključitev na avdio napravo
Ko je postopek združevanja končan, se avdio naprave samodejno povežejo z Infotainment sistemom.

Za povezavo že združene ali zamenjavo obstoječe avdio naprave z drugo napravo, pritisnite **SETUP / TEXT** na Infotainment sistemu in izberite **Bluetooth connection (Bluetooth povezava)** (ali pritisnite **TEL**, če ni povezana nobena naprava). Seznam naprav prikaže avdio naprave, ki so že združene.

Izberite želeno napravo iz seznama in potrdite izbiro s pritiskom na osrednji vrtljivi gumb. Po uspešni povezavi se prikaže sporočilo na zaslonu.

Odstranitev avdio naprave
Za odstranitev avdio naprave iz Infotainment sistema izberite želeno napravo v meniju **Bluetooth connection (Bluetooth povezava)**, nato izberite **Disconnect the device (izklop naprave)** z obračanjem in pritiskom osrednjega vrtljivega gumba. Po uspešni prekinitvi povezave se na zaslonu prikaže sporočilo.

Z izklopom avdio naprave ali izključitvijo Bluetooth funkcije na avdio napravi se ta naprava izključi iz Infotainment sistema.

Odstranitev zunanje avdio naprave iz Infotainment sistema
Če je seznam združenih avdio naprav poln, je novo napravo možno združiti le, če odstranite eno od obstoječih naprav.

Za odstranitev, tj. izbris avdio naprave iz pomnilnika sistema, pritisnite **SETUP / TEXT** in izberite **Bluetooth connection (Bluetooth povezava)**. Izberite želeno avdio napravo v seznamu naprav, pritisnite vrtljivi osrednji gumb in izberite **Izbriši**.

Upravljanje prek Infotainment sistema
Če je naprava združena in povezana brezžično, se predvajanje začne samodejno.

Avdio napravo lahko potem upravljate s funkcijskimi tipkami, vrtljivimi gumbi in meniji Infotainment sistema.

Obseg dostopnih funkcij, ki jih lahko upravljate prek Infotainment sistema, je odvisen od vrste avdio predvajalnika.

Upravljanje brezžično povezane avdio naprave poteka enako kot upravljanje CD predvajalnika ⇨ 59.

NAVI 50 - Predvajanje glasbe preko povezave Bluetooth

Bluetooth povezava

Med avdio napravo in Infotainment sistemom mora biti vzpostavljena Bluetooth povezava, tj. naprava mora biti pred uporabo združena s sistemom.

Glejte (NAVI 50) "Povezava Bluetooth" v razdelku "Telefon" ⇨ 132.

- Seznaniti je mogoče največ 5 avdio naprav (toliko jih lahko prikaže tudi seznam naprav), vendar je sistemom lahko povezana le ena (odvisno od različice je mogoče seznaniti do 8 avdio naprav).
- Če je naprava avdio predvajalnik in hkrati telefon, bodo združene vse funkcije. Združitev mobilnega telefona ⇨ 129.
- Funkcije telefona ostanejo med delovanjem avdio predvajalnika aktivne in se med uporabo telefona prekinejo.

Združevanje zunanje avdio naprave z Infotainment sistemom

Če želite seznaniti zvočno napravo, pritisnite 🏠 in ⚙NASTAVITVE na zaslonu prikazovalnika.

Izberite **Bluetooth** in **Poišči napravo Bluetooth** ali **Potrditev zunanje naprave**.

Na zvočni napravi poiščite naprave Bluetooth v bližini.

V seznamu na avdio napravi izberite ime Infotainment sistema (npr. **MEDIA-NAV**) in na avdio napravi (če je potrebno) vnesite kodo za združitev, ki je prikazana na zaslonu Infotainment sistema.

Privzeta koda za seznanjanje je **0000**. Če želite spremeniti to kodo seznanjanja, preden se je začel postopek seznanjanja, izberite **Spremeni geslo** za posodobitev.

Opomba
Če avdio naprava nima zaslona, vnesite privzeto kodo za združevanje najprej na napravi in nato na Infotainment sistemu. Glejte navodila za vnos privzete kode za združevanje vaše naprave; običajno **0000**. Odvisno od naprave je treba vnos kod za združevanje opraviti v obratnem vrstnem redu, npr. najprej na Infotainment sistemu.

Če seznanjanje ne uspe, postopek po potrebi ponovite.

Opomba
Medtem, ko je aktivna Bluetooth povezava, upravljanje avdio naprave prek Infotainment sistema hitreje prazni baterijo avdio naprave.

Priključitev na avdio napravo

Ko je postopek združevanja končan, se avdio naprave samodejno povežejo z Infotainment sistemom.

Če želite zamenjati povezano avdio napravo, pritisnite ⌂ in ⚙NASTAVITVE na zaslonu prikazovalnika.

Nato izberite **Bluetooth** in **Prikaži seznam naprav Bluetooth**. Seznam naprav prikaže avdio naprave, ki so že združene.

Izberite želeno zvočno napravo na seznamu in potrdite izbiro s pritiskom na **V redu**.

Odstranitev avdio naprave

Z izklopom zvočne naprave ali izključitvijo funkcije Bluetooth na zvočni napravi se naprava odklopi od sistema Infotainment.

Odstranitev zunanje avdio naprave iz Infotainment sistema

Če je seznam združenih avdio naprav poln, je novo napravo možno združiti le, če odstranite eno od obstoječih naprav.

Za preklic seznanitve, tj. brisanje avdio naprave iz pomnilnika sistema, pritisnite ⌂ in nato ⚙NASTAVITVE na zaslonu.

Izberite **Bluetooth** in **Prikaži seznam naprav Bluetooth**.

Izberite želeno avdio napravo s seznama, nato pa pritisnite 🗑, da izbrišete napravo. Če je potrebno, izbrišite vse naprave na seznamu s pritiskom na **Možnosti** in **Izbriši vse**. Potrdite z **V redu**.

Upravljanje prek Infotainment sistema

Če je naprava združena in povezana brezžično, se predvajanje začne samodejno.

Zvočno napravo lahko nato upravljate z možnostmi prikazovalnika sistema Infotainment.

Obseg dostopnih funkcij, ki jih lahko upravljate prek Infotainment sistema, je odvisen od vrste avdio predvajalnika.

Upravljanje brezžično povezane avdio naprave poteka na podoben način kot pri predvajanju shranjenih zvočnih datotek prek vtičnice USB. Glejte "NAVI 50 - Predvajanje glasbe prek vtičnice USB" v razdelku "USB vhod" ⇨ 65.

NAVI 80 - Predvajanje glasbe preko povezave Bluetooth

Bluetooth povezava

Med avdio napravo in Infotainment sistemom mora biti vzpostavljena Bluetooth povezava, tj. naprava mora biti pred uporabo združena s sistemom.

- V seznamu naprav lahko seznanite in shranite določeno največje število zvočnih naprav, vendar je istočasno lahko priklopljena samo ena.
- Če je naprava avdio predvajalnik in hkrati telefon, bodo združene vse funkcije. Združitev mobilnega telefona ⇨ 129.
- Funkcije telefona ostanejo med delovanjem avdio predvajalnika aktivne in se med uporabo telefona prekinejo.

Združevanje zunanje avdio naprave z Infotainment sistemom

Na domači strani pritisnite **MENI** in **Večpredstavnost**, nato pa **Nastavitve** na zaslonu prikazovalnika.

Izberite **Predstavnost**, da odprete meni z nastavitvami predstavnosti, nato izberite "Konfiguriraj povezavo Bluetooth".

Postopek seznanjanja je podoben kot pri seznanjanju mobilnega telefona. Glejte (NAVI 80) "Povezava Bluetooth" v razdelku "Telefon" ⇨ 132.

Priključitev na avdio napravo

Ko je postopek združevanja končan, se avdio naprave samodejno povežejo z Infotainment sistemom.

Kadarkoli spremenite vir zvoka v način Bluetooth za predvajanje datotek iz priključene naprave Bluetooth.

Na domači strani pritisnite **MENI** in **Večpredstavnost**, nato pa **Predstavnost** na zaslonu prikazovalnika.

Pritisnite **+** (da odprete pojavni meni) in izberite **Povezava Bluetooth**, da vir zvoka preklopite na Bluetooth.

Odstranitev avdio naprave

Z izklopom zvočne naprave ali izključitvijo funkcije Bluetooth na zvočni napravi se naprava odklopi od sistema Infotainment.

Odstranitev zunanje avdio naprave iz Infotainment sistema

Za preklic seznanitve tj. brisanje naprave iz sistemskega pomnilnika:

Na domači strani pritisnite **MENI** in **Večpredstavnost**, nato pa **Nastavitve** na zaslonu prikazovalnika.

Izberite **Predstavnost**, da odprete meni z nastavitvami predstavnosti, nato izberite "Konfiguriraj povezavo Bluetooth".

Postopek preklica seznanitve je podoben kot pri seznanjanju mobilnega telefona. Glejte (NAVI 80) "Povezava Bluetooth" v razdelku "Telefon" ⇨ 132.

Upravljanje prek Infotainment sistema

Če je naprava seznanjena in brezžično povezana, se lahko predvajanje začne samodejno.

Zvočno napravo lahko nato upravljate z možnostmi prikazovalnika sistema Infotainment.

Obseg dostopnih funkcij, ki jih lahko upravljate prek Infotainment sistema, je odvisen od vrste avdio predvajalnika.

Upravljanje brezžično povezane avdio naprave poteka na podoben način kot pri predvajanju shranjenih zvočnih datotek prek vtičnice USB. Glejte "NAVI 80 - Predvajanje glasbe prek vtičnice USB" v razdelku "USB vhod" ⇨ 65.

Zunanje naprave

Prikazovanje slik 75
Predvajanje filmov 75

Prikazovanje slik

NAVI 80 - Prikaz slik

Za dostop do menija "Slike" na domači strani pritisnite **MENI** in nato **Večpredstavnost** ter **Slike** na zaslonu prikazovalnika.

Izberite priključeno izvorno napravo (na primer kartica SD, USB) za dostop do posameznih fotografij ali diaprojekcijo vseh združljivih fotografij na napravi.

Prikazovalnik vsebuje naslednje možnosti:

- 〈 ali 〉: Premik na prejšnjo/naslednjo fotografijo.
- **Sličice**: Preklop med celozaslonskim in pomanjšanim pogledom.
- **Nova izbira**: Izberite drugo fotografijo iz priključene izvorne naprave.
- **+**: Odpre pojavni meni. Spremeni izvorno napravo ali odpre nastavitve za fotografije.

  Ko gledate fotografijo/diaprojekcijo, omogoča pojavni meni tudi nastavljanje povečave in prikaz vseh fotografij v obliki sličic.

Nastavitve fotografij - glejte (NAVI 80) "Sistemske nastavitve" ⇨ 42.

Predvajanje filmov

NAVI 80 - Predvajanje videoposnetkov

Za dostop do menija "Videoposnetki" na domači strani pritisnite **MENI** in nato **Večpredstavnost** ter **Videoposnetki** na zaslonu prikazovalnika.

Izberite priključeno izvorno napravo (na primer kartica SD, USB) za dostop do posameznih fotografij ali diaprojekcijo vseh združljivih videoposnetkov na napravi.

Prikazovalnik vsebuje naslednje možnosti:

- ⏮ ali ⏭: Premik na prejšnji/naslednji videoposnetek.
- ⏸: Pavza videoposnetka.

- Drsnik za pretekli čas: Premikanje po videoposnetkih.
- **Nova izbira**: Izberite drugo fotografijo iz priključene izvorne naprave.
- **Celoten zaslon**: Preklop na celozaslonski prikaz.
- ←: Vrnitev na prejšnji zaslon.
- +: Odpre pojavni meni. Spremeni izvorno napravo ali odpre nastavitve za videoposnetke.

  Med predvajanjem videoposnetka, omogoča pojavni meni tudi, da se vrnete na seznam videoposnetkov.

Nastavitve videoposnetkov - glejte (NAVI 80) "Sistemske nastavitve" ⇨ 42.

Vodenje

Splošne informacije 77
Uporaba 82
Vnos cilja 102
Vodenje 110
Pregled simbolov 121

Splošne informacije

⚠ Opozorilo

Navigacijski sistem je zgolj pomoč pri orientiranju in ne nadomestek za orientiranje. Vozite previdno, varno in preudarno.

Če informacije navigacijskega sistema nasprotujejo prometnim predpisom, imajo prometni predpisi vedno prednost.

Navigacijski sistem Vas bo vodil do Vašega cilja varno in zanesljivo brez branja klasičnega zemljevida.

Če je v vaši državi ali regiji na voljo storitev **Traffic info (prometna obvestila)**, so v izračunu poti upoštevane tudi aktualne prometne razmere. Sistem prejme prometna obvestila v trenutnem sprejemnem območju.

Za sprejemanje najnovejših prometnih informacij v realnem času se naročite na Storitve v živo prek spletne strani **TomTom™**.

Opomba
Na voljo samo pri
CD35 BT USB NAVI, NAVI 80.

Delovanje navigacijskega sistema

Navigacijski sistem zaznava položaj in premikanje vozila s pomočjo senzorjev.

Prevožena pot vozila je določena na podlagi signala hitrosti vozila; rotacijsko premikanje vozila v zavojih pa prek giro (krožnega) senzorja (inercijski kompas). Položaj se določa z GPS sateliti (Global Positioning System).

S primerjanjem signalov z digitalnimi zemljevidi v navigacijskem sistemu je možno natančno določiti položaj vozila.

Pri prvi uporabi vozila, po prevozu s trajektom itd. se sistem samodejno kalibrira. Zato pa je povsem normalno, da sistem ne podaja natančne lokacije, dokler vozilo ne prevozi določene razdalje.

Po vnosu ciljnega naslova ali posebnega cilja (naslednja bencinska črpalka, hotel itd.) sistem izračuna pot od trenutnega položaja do izbranega cilja.

Vodenje po poti je izvajano prek glasovnega vodenja in navodil na zaslonu.

⚠ Opozorilo

Območja, kot so enosmerne ulice in cone za pešce, niso označena na zemljevidu navigacijskega sistema. V takšnih primerih lahko sistem izstavi opozorila, ki jih morate upoštevati. Iz tega razloga bodite posebej pozorni na enosmerne ulice in druge ceste ter dovoze, v katere ni dovoljeno zapeljati.

Opomba
Odvisno od Infotainment sistema se med glasovnim vodenjem in pred vsako spremembo smeri lahko prekine sprejem radijskih postaj.

Pomnilniški ključ USB (NAVI 50)

Pomnilniški ključ USB je obvezen za navigacijski sistem in med drugimi vsebuje tudi digitalni zemljevid z mesti in cestami v Vaši državi.

Opomba
Uporabite USB pomnilniški ključ, v formatu FAT32, z zmogljivostjo shranjevanja najmanj 4 GB in največ32 GB.

Po prevzemu novega vozila je na voljo še 90 dni, v katerih lahko brezplačno posodabljate digitalne zemljevide. Po preteku tega časa se posodobitve zemljevidov zaračunavajo.

Opomba
Da bi se izognili morebitnim tehničnim težavam, uporabljajte samo združljiv pomnilniški ključ USB za upravljanje in posodabljanje sistema za navigacijo. Ne vstavite pomnilniškega ključa USB v katero koli drugo napravo (npr. digitalni fotoaparat, mobilni telefon itd.), ali pa v drugo vozilo.

Namestitev programske opreme
Za posodobitev digitalnih zemljevidov in uporabo ekskluzivnih storitev za prenos morate ustvariti račun na spletni strani opel.naviextras.com mora biti nameščena brezplačna programska oprema.

Ustvarjanje računa
Ustvarite si spletni račun prek spletne strani opel.naviextras.com. Na spletni strani izberite npr. možnost "Registracija" in vnesite ustrezne podrobnosti.

Nalaganje programa
Namestite programsko opremo v svoj računalnik prek spletnega mesta opel.naviextras.com.

Sledite navodilom na zaslonu, da namestite programsko opremo in zaženete spletno aplikacijo.

Registracija navigacijskega sistema
Navigacijski sistem mora biti registriran z vašim novim internetnim računom.

Vstavite prazen pomnilniški ključ USB v režo USB navigacijskega sistema. Pritisnite ⌂ in izberite ⚑NAVI / ⬆Nav, nato pa **Možnosti** in **Posodobi zemljevid**.

Da zagotovite, da je vsa vsebina shranjena v pomnilnik navigacijskega sistema, izberite **Možnosti** in **Posodobi**. Počakajte, da se posodobitev zaključi pred odstranjevanjem pomnilniškega ključa USB.

Nato vstavite pomnilniški ključ USB v režo USB v svojem računalniku, ko je povezan z internetom. Ko je spletna aplikacija zagnana in prepozna pomnilniški ključ USB, se ime sistema (ali programske opreme) pojavi v oknu aplikacije. Navigacijski sistem je registriran v vašem uporabniškem profilu.

Po začetni pripravi navigacijski sistem in spletna aplikacija samodejno prepoznata ključ USB.

Posodabljanje pomnilniškega ključa USB in navigacijskega sistema

Posodobitve se izdajajo redno in vključujejo npr. spremembe zemljevidov in varnostnih kamer.

Opomba
V določenih državah je prepovedano nalagati in vključiti funkcijo opozarjanja pred varnostnimi in hitrostnimi kamerami; to lahko pripelje do sodne obravnave.

Te posodobitve so na voljo samo prek spletnega kataloga aplikacije, ki je dostopen preko pomnilniškega ključa USB.

S spletno aplikacijo je mogoče:

- posodobiti navigacijski sistem (zemljevidi, varnostne kamere itn.)
- nadgradnja na prvovrstne vsebine za zanimivosti
- dodati ali brisati podatke
- prireditev sistema

Meniji spletne aplikacije vas vodijo skozi te postopke.

Posodabljanje programske opreme

Da bi dobili najboljše iz sistema za navigacijo, ga čim pogosteje posodabljajte.

Vstavite pomnilniški ključ USB v režo USB navigacijskega sistema. Navigacijski sistem zazna razpoložljive posodobitve na pomnilniškem ključu USB in samodejno prikaže zaslon "Posodobitev".

Za začetek prenosa posodobitev v navigacijski sistem izberite **Posodobi**.

Opomba
Med postopkom posodobitve se lahko navigacijski sistem samodejno znova zažene.

Opomba
Za vrnitev na prejšnji zaslon pritisnite ←.

Namesto tega lahko pritisnete ⌂ in ⚑NAVI / ⬆Nav, **Možnosti** in **Posodobi zemljevid**. Nato za namestitev posodobitev v navigacijski sistem izberite **Možnosti** in **Posodobi**.

Počakajte, da se posodobitev zaključi, preden opravite kateri koli drug postopek ali izvržete pomnilniški ključ USB.

SD kartica (NAVI 80)

SD kartica je obvezna za navigacijski sistem in med drugim vsebuje digitalni zemljevid z mesti in cestami v Vaši državi.

Opomba
Da bi se izognili morebitnim tehničnim težavam, uporabljajte samo združljivo SD-kartico za upravljanje in posodabljanje sistema za navigacijo. Ne vstavite SD-kartice v katero koli drugo napravo (npr. digitalni fotoaparat, mobilni telefon itd.), ali pa v drugo vozilo.

SD-kartica (CD35 BT USB NAVI)

SD kartica je priložena k navigacijskemu sistemu in med drugimi vsebuje tudi digitalni zemljevid z mesti in cestami v Vaši državi.

Po prevzemu novega vozila je na voljo še 60 dni, v katerih lahko brezplačno posodabljate digitalne zemljevide. Po preteku tega časa se posodobitve zemljevidov zaračunavajo.

Opomba
Da bi se izognili morebitnim tehničnim težavam, uporabljajte samo združljivo SD-kartico za upravljanje in posodabljanje sistema za navigacijo. Ne vstavite SD-kartice v katero koli drugo napravo (npr. digitalni fotoaparat, mobilni telefon itd.), ali pa v drugo vozilo.

Namestitev programske opreme TomTom HOME™

Če želite uporabljati posodobitve digitalnih zemljevidov in izkoristiti prednosti izključnih storitev preko spleta, vključno z varnostnimi in prometnimi opozorili v realnem času, si morate ustvariti račun na spletni strani TomTom™ in namestiti brezplačno programsko opremo **TomTom HOME™**.

Ustvarjanje računa

Ustvarite si spletni račun TomTom™ prek spletne strani TomTom™. Na spletni strani izberite npr. možnost **Ustvari račun** in vnesite ustrezne podatke.

Nalaganje programa

Vstavite SD kartico v čitalnik kartic vašega računalnika ali v zunanji čitalnik kartic, medtem ko je računalnik povezan z internetom. Nalaganje programske opreme se zažene samodejno.

Sledite napotkom na zaslonu za namestitev brezplačne programske opreme TomTom HOME™.

Po prvi namestitvi sistem samodejno prepozna vašo SD kartico.

Posodabljanje SD kartice in navigacijskega sistema
Posodobitve se izdajajo redno in vključujejo npr. spremembe zemljevidov in varnostnih kamer.

Te posodobitve so na voljo samo s programsko opremo **TomTom HOME (TomTom HOME)**, ki je dostopna prek SD kartice.

S programsko opremo **TomTom HOME (TomTom HOME)** je mogoče:

- posodobiti navigacijski sistem (zemljevidi, varnostne kamere itn.)
- skleniti naročnino na Storitve v živo
- shraniti podatke sistema v vaš računalnik
- dodati ali brisati podatke
- prireditev sistema
- deliti popravke zemljevidov s skupino (**Map Share™**)
- naložiti kompletna navodila za uporabo navigacijskega sistema TomTom™

Meniji programa **TomTom HOME (TomTom HOME)** vas vodijo skozi celoten postopek.

Posodabljanje programske opreme
Za učinkovito delovanje navigacijskega sistema, ga posodabljajte čim bolj pogosto.
Map Share™ Posodobitve map lahko npr. delite s skupino ali z uporabniki sistema.

Glavne funkcije aplikacije TomTom HOME (TomTom HOME)

Nalaganje novih in posebnih zemljevidov
Izberite ikono **Dodaj zemljevide** za dostop do menija, ki omogoča nalaganje zemljevidov.

Nalaganje glasov, zanimivih točk itn.
Izberite ikono Dodaj promet, glasove, varnostne kamere itd. za:

- nalaganje glasov za povečanje možnosti izbire v sistemu
- nalaganje zanimivih točk itn.

Opomba
V določenih državah je prepovedano nalagati in vključiti funkcijo opozarjanja pred varnostnimi in hitrostnimi kamerami; to lahko pripelje do sodne obravnave.

Shranjevanje podatkov na SD kartici in sistemskih podatkov
Sistemske podatke lahko shranite v vaš računalnik in jih po potrebi obnovite.

Priporočamo, da podatke shranite na običajen način. Shranjevanje podatkov naj bo varnostna kopija, če se SD kartica poškoduje ali izgubi.

Navodila za nalaganje
Možen je dostop do kompletnih navodil za uporabo navigacijskega sistema TomTom™.

Prireditev sistema
Možno je tudi prirediti sistem z nalaganjem novih zanimivih točk in sintetičnih glasov in s spreminjanjem barvne sheme.

Uporaba

Pomnilniški ključ USB

NAVI 50

Vstavljanje pomnilniškega ključa USB

Izklopite navigacijski sistem in vstavite pomnilnik USB v režo USB na čelni plošči sistema Infotainment. Pomnilniški ključ USB je občutljiv, z njim ravnajte previdno.

Odstranjevanje pomnilniškega ključa USB

Izklopite navigacijski sistem in odstranite pomnilniški ključ USB iz reže USB na čelni plošči sistema Infotainment.

SD kartica

Izključite navigacijski sistem in vstavite SD kartico v režo. SD kartica je lomljiva, ne upogibajte je.

CD35 BT USB NAVI

Vstavitev SD kartice

Poskrbite, da je kartica SD vstavljena s pravilno usmeritvijo. Usmerjenost se lahko razlikuje, odvisno od položaja reže za kartico SD v vozilu.

Odstranitev SD kartice

Izberite **Remove SD card (odstranitev SD kartice)** v glavnem meniju in izbiro potrdite z desno mehko tipko ⌟. SD kartico lahko varno odstranite, potem ko se prikaže ustrezno sporočilo.

Za odstranitev SD kartice iz reže pritisnite kartico in jo sprostite. Kartica nekoliko izskoči iz reže, da jo lahko izvlečete.

NAVI 80

Vstavitev SD kartice

Izključite sistem Infotainment in vstavite SD-kartico v režo. SD kartica je lomljiva, ne upogibajte je.

Poskrbite, da je kartica SD vstavljena s pravilno usmeritvijo. Usmerjenost se lahko razlikuje, odvisno od položaja reže za kartico SD v vozilu.

Odstranitev SD kartice

Če želite odstraniti SD-kartico iz sistema Infotainment, na domači strani pritisnite **MENI**, **Sistem** in **Odstrani SD-kartico** na zaslonu prikazovalnika. Kartica SD se lahko zdaj varno izvrže.

Za odstranitev SD kartice iz reže pritisnite kartico in jo sprostite. Kartica nekoliko izskoči iz reže, da jo lahko izvlečete.

Opomba

Da bi se izognili morebitnim tehničnim težavam, uporabljajte samo združljivo SD-kartico za upravljanje in posodabljanje sistema za navigacijo. Ne vstavite SD-kartice v katero koli drugo napravo (npr. digitalni fotoaparat, mobilni telefon itd.), ali pa v drugo vozilo.

Daljinski upravljalnik

CD35 BT USB NAVI

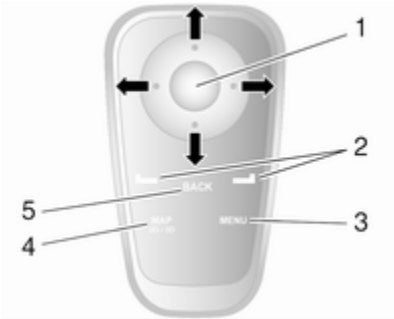

1. Osrednja tipka: Potrjevanje, dostop do hitrega menija

   Pritisk gor, dol, desno, levo: Pomikanje po meniju ali zemljevidu

   Pritisk gor/dol: nastavitev merila zemljevida (pomanjševanje/povečevanje)

   Pritisk na desno: Dostop do prometnih informacij
2. Mehke tipke (⌞ in ⌟)

   V meniju: Izberite in potrdite dejanja.

   Na zemljevidu: Levi gumb (⌞) - ponovitev glasovnih navodil, Desni gumb (⌟) - prikaz povzetka poti
3. MENU: dostop do glavnega menija
4. MAP 2D/3D

   V meniju: Prikaz zemljevida

   Na zemljevidu: Preklop med 2D/3D pogledom zemljevida
5. BACK: Nazaj na predhodni ekran

Z mehkimi tipkami (⌞ in ⌟) izberete ali potrdite dejanja, ki se pojavijo v spodnjem delu zaslona.

LED na daljinskem upravljalniku utripne enkrat, ko je daljinski upravljalnik povezan z navigacijskim sistemom. Za hitrejšo povezavo pritisnite eno izmed tipk na daljinskem upravljalniku, ko se sistem zažene in še pred uradno opombo.

Če LED utripa dalj časa in se na zaslonu pojavi sporočilo, je baterije potrebno zamenjati.

Menjava baterij

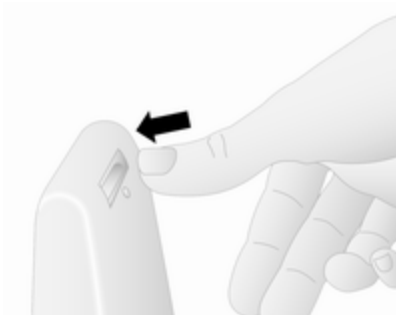

Pritisnite navzdol varovalo na zadnji strani daljinskega upravljalnika in snemite pokrov.

Vstavite nove baterije (tip: AAA / LR03 / UM4 1,5V) pazite, da so dobro vstavljene, nato pripnite pokrov baterij.

Aktiviranje navigacijskega sistema

Vklop

Navigacijski sistem se samodejno vklopi pri vključitvi kontakta. V drugih primerih pritisnite ⏻.

Pri izključenem kontaktu lahko navigacijski sistem uporabljate še približno 20 minut. Za ponovni vklop navigacijskega sistema pritisnite ⏻. Sistem se samodejno izklopi približno 20 minut po zadnjem dejanju uporabnika.

Izklop

Pri izključenem kontaktu se navigacijski sistem samodejno izklopi, če odprete voznikova vrata.

Pri vključenem kontaktu pritisnite ⏻ za vklop navigacijskega sistema.

Preklop med meniji navigacijskega in Infotainment sistema

CD35 BT USB NAVI

Za preklop med meniji navigacijskega in Infotainment sistema pritisnite **NAVI** (upravna stikala na volanu), medtem ko sta vključena oba sistema.

Če prek Infotainment sistema spremenite npr. avdio vir, se prek zaslonske slike navigacijskega sistema začasno prikaže zaslonska slika Infotainment sistema. Zaslon po določenem času spet preklopi nazaj.

Opomba
Ura se prikaže, ko preklopite na zaslon sistema Infotainment.

NAVI 50

Pri delujočem navigacijskem sistemu pritisnite 🏠 ali pritisnite in držite ⮌/ ← na zaslonu prikazovalnika, da se vrnete v domači meni sistema Infotainment.

NAVI 80

Pri dejavnem navigacijskem sistemu pritisnite ← na zaslonu prikazovalnika (enkrat ali večkrat), da se vrnete na domačo stran sistema Infotainment.

Informacije na zaslonu

CD35 BT USB NAVI - Informacije na prikazovalniku

Izbirniški ekran

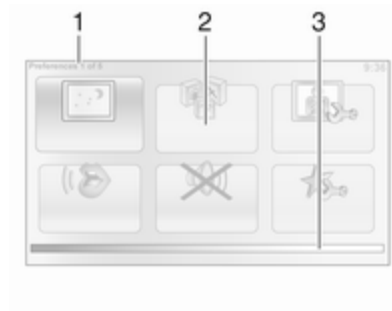

Zaslonska slika prikazuje naslednje:

1. Naziv izbirnika (menija)
2. Izbira podmenija
3. Vrstica poteka na straneh menijev

Za dostop do glavnega menija pritisnite **MENU**.

Meniji lahko vsebujejo več strani. Drsni trak označuje trenutni položaj.

Hitri meni

Quick menu (hitri izbirnik) vsebuje izbor prednastavitev pomembnih elementov menija (npr. Skrij zemljevid, Prekliči pot, Vključi/izključi glasovno vodenje).

Za dostop do hitrega menija pritisnite osrednjo tipko na daljinskem upravljalniku.

Zemljevidni ekran

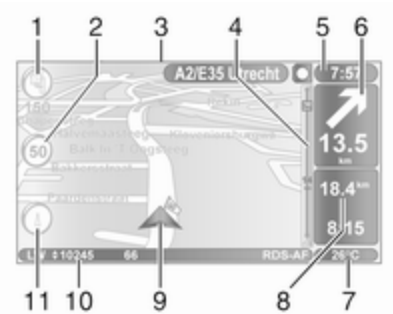

Prikaz zemljevida vsebuje naslednje:

1. Opozorilo o naslednji tveganosti v določeni razdalji (fiksna ali prenosna varnostna/hitrostna kamera, šola itd.)
2. Omejitve hitrosti. Utripa v rdeči barvi, če je hitrost prekoračena
3. Naziv naslednje večje ceste ali informacija o prometnih znakih na cesti, če je razpoložljivo
4. Stranska orodna vrstica Promet: Prikaz incidentov na cesti, prikaz sprejema prometnih obvestil
5. Trenuten čas
6. Smer in razdalja do naslednje menjave smeri
7. Zunanja temperatura (odvisno od vozila)
8. Potovalne informacije, npr. ocenjen čas prihoda, skupna preostala pot
9. Trenutna lokacija
10. Informacije o avdio sistemu
11. Kompas

Za dostop do pogleda zemljevida kadar koli pritisnite **MAP 2D/3D**.

Pred preklopom na prikaz zemljevida potrdite morebitne spremembe z mehkima tipkama (⌞ in ⌟), saj se le-te drugače ne bodo shranile.

Za preklop med načinoma 2D/3D v prikazu zemljevida ponovno pritisnite **MAP 2D/3D**.

NAVI 50 (Type A) - Informacije na zaslonu

Izbirniški ekran

Za dostop do navigacijskega menija pritisnite 🏠 in nato 🏁**NAVI** na zaslonu.

Zaslon Navigacijski meni vsebuje naslednje menije in podmenije:

- **Cilj**

  Glejte (NAVI 50) "Vnos cilja" ⇨ 102.
  - **Naslov**
  - **Zanimive točke**
  - **Zgodovina**
  - **Priljubljene**
  - **Poišči na zemljevidu**
  - **Koordinata**
- **Pot**

  Glejte (NAVI 50) "Informacije o poti" in "Uredi pot" v razdelku "Vodenje" ⇨ 110.
  - **Ustvari pot/Uredi pot**
  - **Izogibanja**
  - **Pregled**
  - **Prekliči pot**
  - **Alternativne poti**
  - **Načrt poti**
- **Možnosti**

  Glejte (NAVI 50) "Nastavitev navigacijskega sistema" spodaj.
  - **Opozorila**
  - **Nastavitve poti**
  - **Nastavitve zemljevida**
  - **Glasovne nastavitve**
  - **Zapis koordinat**
  - **GPS**
  - **Posodobitev zemljevida**

Zemljevidni ekran

Za dostop do zaslona zemljevida brez navigacije pritisnite 🏠 in nato **ZEMLJEVID** na zaslonu. Glejte (NAVI 50) "Prebrskaj zemljevid" v razdelku "Vodenje" ⇨ 110.

Pritisnite kjer koli na zemljevidu. Kazalec kaže trenutno izbrani položaj. Za premikanje po zemljevidu premaknite kazalec v želeno smer.

Za dostop do zaslona zemljevida z navigacijo pritisnite 🏠 in nato **NAVI** na zaslonu prikazovalnika ter vnesite cilj. Glejte (NAVI 50) "Vnos cilja" ⇨ 102.

Zaslon zemljevida (z vodenjem po poti ali brez) vsebuje naslednje elemente za upravljanje in informacije:

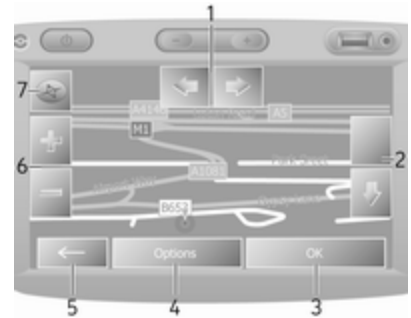

1. ⇦/⇨: Vrtenje zemljevida levo/desno
2. ⇧/⇩: Gledišče (nizko/visoko)
3. **V redu** (z odštevalnikom časa): potrditev dejanj
4. Meni **Možnosti**
5. ←: Vrnitev na prejšnji zaslon
6. **+**/**−**: Sprememba merila (povečava/pomanjšava)
7. Kompas (pritisnite za preklop med 2D/3D načini zemljevida)

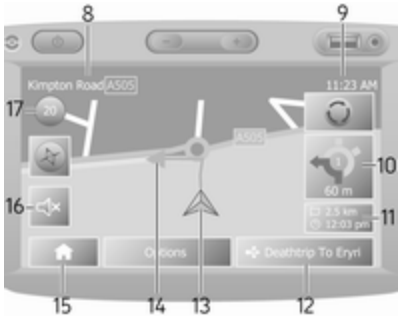

8. Naziv naslednje večje ceste ali informacija o prometnih znakih na cesti, če je razpoložljivo
9. Trenuten čas
10. Smer in razdalja do naslednje menjave smeri
11. Potovalne informacije, npr. ocenjen čas prihoda, skupna preostala pot
12. Informacije o avdio sistemu
13. ⮝: Trenutni položaj
14. Izračun poti in spremembe smeri
15. Začetni meni
16. 🔊/🔇x: Vklop/izklop glasovnega vodenja
17. Omejitve hitrosti

Pogled na križišče

Med vodenjem po poti se pred vsako spremembo smeri samodejno prikaže približan pogled na križišče. Običajni pogled se nadaljuje po prečkanju križišča.

Pogled na avtocesto

Med vodenjem po poti se pred vsakim odcepom avtoceste samodejno prikaže 3D pogled na odcep. Običajni pogled se nadaljuje po prečkanju odcepa.

Opomba
Pri nekaterih avtocestnih odcepih se lahko na zemljevidu prikaže le majhna puščica za zavijanje.

NAVI 50 (Type B) - Informacije na zaslonu

Izbirniški ekran

Za dostop do zaslona Navigacijskega menija pritisnite 🏠 in ⮝Nav.

Zaslon Navigacijski meni vsebuje naslednje menije in podmenije:

- **Cilj**
  Glejte (NAVI 50) "Vnos cilja" ⇨ 102.
  - **Naslov**
  - **Zanimive točke**
  - **Zgodovina**
  - **Priljubljene**

- Poišči na zemljevidu
- Koordinata

- Pot

  Glejte (NAVI 50) "Informacije o poti" in "Uredi pot" v razdelku "Vodenje" ⇨ 110.

  - Ustvari pot/Uredi pot
  - Izogibanje odsekom poti
  - Pregled
  - Prekliči pot
  - Alternativne poti
  - Pot

- Možnosti

  Glejte (NAVI 50) "Nastavitev navigacijskega sistema" spodaj.

  - Opozorila
  - Nastavitve poti
  - Nastavitve zemljevida
  - Glasovne nastavitve
  - Zapis koordinat
  - GPS
  - Posodobitev zemljevida
  - Promet

Zemljevidni ekran

Za dostop do zemljevida brez vodenja po načrtovani poti pritisnite ⌂ in nato **Zemljevid** (če je na voljo). Glejte (NAVI 50) "Prebrskaj zemljevid" v razdelku "Vodenje" ⇨ 110.

Pritisnite kjer koli na zemljevidu. Kazalec kaže trenutni položaj. Za premikanje po zemljevidu povlecite zemljevid v želeni smeri. Za vrnitev kazalke na trenutni položaj vozila lahko kadarkoli pritisnete ⮝.

Za dostop do zaslona zemljevida z navigacijo pritisnite ⌂ in nato **Nav** na zaslonu prikazovalnika ter vnesite cilj. Glejte (NAVI 50) "Vnos cilja" ⇨ 102.

Pritisnite kjer koli na zemljevidu. Kazalec kaže trenutni položaj. Za premikanje po zemljevidu povlecite zemljevid v želeni smeri.

Zaslon zemljevida (z vodenjem po poti ali brez) vsebuje naslednje elemente za upravljanje in informacije:

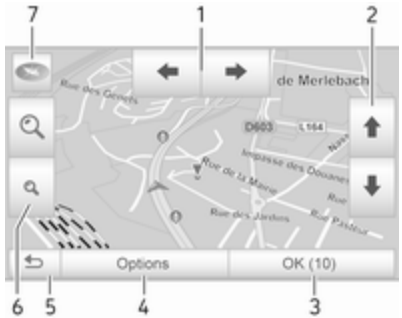

1. ⬅/➡: Vrtenje zemljevida levo/desno
2. ⬆/⬇: Gledišče (nizko/visoko)
3. **V redu** (z odštevalnikom časa): potrditev dejanj
4. Meni **Možnosti** (za nastavitve poti in zemljevida)
5. ⮌: Vrnitev na prejšnji zaslon
6. ⊕/⊖: Sprememba merila (povečava/pomanjšava)
7. ⊛: Kompas (pritisnite za preklop med načini zemljevida "2D", "3D" in "2D sever")

8. Naziv naslednje večje ceste ali informacija o prometnih znakih na cesti, če je razpoložljivo
9. Trenuten čas
10. Smer in razdalja do naslednje menjave smeri
11. Potovalne informacije, npr. ocenjen čas prihoda, skupna preostala pot
12. Informacije o zvočnem sistemu (pritisnite za dostop do zvočnega vira)
13. Izračun poti in spremembe smeri
14. ⮝: Trenutni položaj
15. Začetni meni
16. : Prometne informacije (TMC - Kanal za prometna obvestila)
17. Omejitve hitrosti

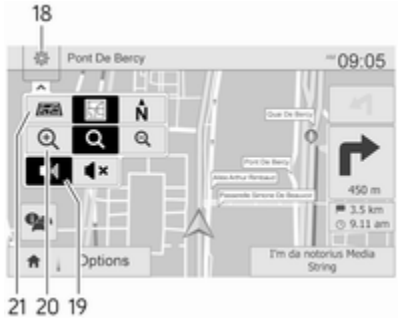

18. ⚙: Pojavni meni za nastavitve (glejte elemente v nadaljevanju)
19. 🔊/🔇: Vklop/izklop glasovnega vodenja
20. 🔍/🔍/🔍: Sprememba merila (povečava/pomanjšava)
21. **N**: Preklop med načini zemljevida "2D", "3D" in "2D sever"

Pogled na križišče

Med vodenjem po poti se pred vsako spremembo smeri samodejno prikaže približan pogled na križišče. Običajni pogled se nadaljuje po prečkanju križišča.

Pogled na avtocesto

Med vodenjem po poti se pred vsakim odcepom avtoceste samodejno prikaže 3D pogled na odcep. Običajni pogled se nadaljuje po prečkanju odcepa.

Opomba

Pri nekaterih avtocestnih odcepih se lahko na zemljevidu prikaže le majhna puščica za zavijanje.

NAVI 80 - Informacije na prikazovalniku

Izbirniški ekran

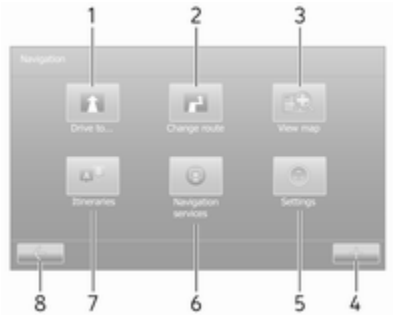

Na domači strani, pritisnite **MENI** in **Vodenje** na zaslonu za dostop do navigacijskega menija.

Zaslon Navigacijski meni vsebuje naslednje menije, podmenije in elemente za upravljanje:

1. **PELJI DO...**

   Glejte (NAVI 80) "Vnos cilja" ⇨ 102.

   - **Domov**
   - **Shranjeni položaji**
   - **Naslov**
   - **Zadnji cilji**
   - **Lokalno iskanje/TomTom Places**
   - **Zanimivost**
   - **Točka na zemljevidu**
   - **Zemljepisna širina, dolžina**
2. **SPREMENI POT**

   Glejte (NAVI 80) "Uredi načrt poti" v razdelku "Vodenje" ⇨ 110.

   - **Izračunaj alternativo**
   - **Prekliči pot**
   - **Potuj preko**
   - **Izogni se cestni zapori**
   - **Izogni se delu poti**
   - **Zmanjšaj zamude**
3. **PRIKAŽI ZEMLJEVID**

   Glejte (NAVI 80) "Prebrskaj zemljevid" v razdelku "Vodenje" ⇨ 110.

   - **Ta položaj uporabite za...**
   - **Najdi**
   - **Spremeni podrobnosti zemljevida**
   - **Dodaj med shranjene položaje**
4. **+**: Pojavni meni
5. **NASTAVITVE**

   Glejte (NAVI 80) "Nastavitev navigacijskega sistema" spodaj.

   - **Izklop glasovnega vodenja**
   - **Načrtovanje poti**
   - **Prikaz vseh zanimivosti na zemljevidu**
   - **Upravljanje zanimivosti**
   - **Glas**
   - **Nastavitve EV**
   - **Nastavi položaj doma**
   - **Upravljanje shranjenih položajev**
   - **Preklopi zemljevid**
   - **Spremeni barve zemljevida**
   - **Simbol avtomobila**
   - **Napredno**
6. **STORITVE ZA NAVIGACIJO**

   Glejte (NAVI 80) "Storitve LIVE" spodaj.

   - **Promet**
   - **Radarji**

- Lokalno iskanje/TomTom Places
- My TomTom LIVE
- Vreme

7. NAČRTOVANE POTI

   Glejte (NAVI 80) "Uredi načrt poti" v razdelku "Vodenje" ⇨ 110.

8. ←: Vrnitev na prejšnji zaslon

Zemljevidni ekran

Za dostop do zaslona z zemljevidom brez vodenja na domači strani pritisnite **MENI**, **Vodenje** in **Prikaži zemljevid** na zaslonu prikazovalnika.

Pritisnite kjer koli na zemljevidu. Kazalec kaže trenutno izbrani položaj. Za premikanje po zemljevidu premaknite kazalec v želeno smer.

Za dostop do zaslona zemljevida z navigacijo na domači strani pritisnite **MENI** in **Navigacija** na zaslonu prikazovalnika ter vnesite cilj. Glejte (NAVI 80) "Vnos cilja" ⇨ 102.

Zaslon zemljevida (z vodenjem po poti ali brez) vsebuje naslednje elemente za upravljanje in informacije:

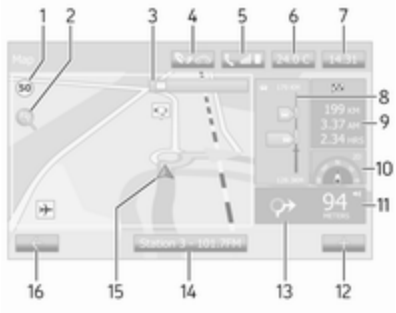

1. Omejitev hitrosti (sveti rdeče in utripa, če je hitrost prekoračena)
2. 🔍: Sprememba merila (povečava/pomanjšava)
3. Naziv naslednje večje ceste ali informacija o prometnih znakih na cesti, če je razpoložljivo
4. Kakovost zunanjega zraka
5. 📞: Informacije o telefonu
6. Zunanja temperatura
7. Ura
8. Prometne informacije, npr. dogodki na poti, kazalnik sprejema, zemljevid prometa
9. Informacije o potovanju, npr. ocenjeni čas prihoda, skupna preostala razdalja, stanje poti (zelena zastava/rdeča zastava)

   Povzetek poti

10. Kompas (pritisnite za preklop med 2D/3D načini zemljevida)
11. Spreminjanje glasnosti navodil za usmerjanje
12. +: Pojavni meni
13. Smer in razdalja do naslednje menjave smeri
14. Informacije o avdio sistemu
15. ▲: Trenutni položaj (kazalec)

    Izračun poti in spremembe smeri

16. ←: Vrnitev na prejšnji zaslon

Slike voznih pasov

Med vodenjem po poti se pred vsako večjo spremembo ceste samodejno prikaže 3D pogled na križišče (s puščico za zavijanje in prometnimi znaki). Običajni pogled se nadaljuje po prečkanju odcepa.

Za izklop pogleda slik voznih pasov glejte (NAVI 80) "Napredne nastavitve" v "Nastavitev navigacijskega sistema" v nadaljevanju.

Samodejna povečava
Med vodenjem po poti se pred vsako spremembo smeri samodejno prikaže približan pogled na odcep. Običajni pogled se nadaljuje po prečkanju odcepa.

Za izklop funkcije samodejne povečave glejte (NAVI 80) "Napredne nastavitve" v "Nastavitev navigacijskega sistema" v nadaljevanju.

Uporaba tipkovnic na zaslonu

NAVI 50 - Upravljanje tipkovnic na prikazovalniku

Za premikaje po in vnašanje znakov z abecedno ter številsko tipkovnico ustrezno izberite s pritiskom na zaslon prikazovalnika.

- Izberite **Možnosti** spremenite vrsto tipkovnice (npr. Qwerty, ABC).
- Izberite **1^&** za preklop na številke in simbole.
- Izberite ikono spustnega menija ⊻, da se prikaže seznam rezultatov za trenutni postopek (npr. vnos cilja).
- Med vnašanjem lahko popravite vnos z znakom ⌫.
- Ko tipkovnice ne potrebujete več, se lahko vrnete na prejšnji prikaz s pritiskom na ←.

Opomba
Pri vnašanju nekatere črke in številke niso na voljo (sive barve), kar temelji na informacijah, ki so shranjene v navigacijskem sistemu.

NAVI 80 - Upravljanje tipkovnic na prikazovalniku

Za premikaje po in vnašanje znakov z abecedno ter številsko tipkovnico ustrezno izberite s pritiskom na zaslon prikazovalnika.

- Med vnašanjem lahko popravite vnos z znakom ⌫.
- Ko tipkovnice ne potrebujete več, se lahko vrnete na prejšnji prikaz s pritiskom na ←.

Vodena križarjenja

CD35 BT USB NAVI

Sistem ponudi kratek tečaj za hitro seznanitev z različnimi funkcijami.

V glavnem meniju izberite **Guided tours (vodena križarjenja)** in nato želeno križarjenje:

- **Remote control operation (daljinsko vodenje)**
- **Driving view (pogled v vožnji)**
- **Menu options (možnosti izbirnika)**
- **Browse map (listanje po zemljevidu)**
- **Route planning (načrtovanje poti)**
- **Itinerary planning (načrtovanje potovanja)**
- **Traffic information (prometna obvestila)**

- Warnings and notifications (opozorila in obvestila)
- Quick menu (hitri izbirnik)
- TomTom HOME (TomTom HOME)

Storitve v živo

CD35 BT USB NAVI - Storitve Live

Storitve v živo vključujejo varnostna obvestila na cesti, trenutne prometne informacije s funkcijo HD Traffic™, lokalno iskanje s funkcijo Google™ in vremensko napoved.

Te funkcije lahko uporabljate brezplačno v poskusnem 3-mesečnem obdobju, nato pa so na voljo samo za naročnike. Za naročnino na **Storitve v živo** obiščite spletno stran TomTom in pojdite v oddelek **Storitve**.

Opomba
Storitve LIVE niso razpoložljive v nekaterih državah ali regijah.

Status vašega naročniškega razmerja lahko kadar koli preverite v meniju **Storitve v živo**, kjer izberete **Moje storitve**. Če nimate urejene naročnine za storitve v živo, nekatere izbirne funkcije v glavnem meniju niso na voljo. Za dostop do teh funkcij izberite **Storitve v živo** v glavnem meniju navigacijskega sistema.

Varnostna opozorila
Ta storitev vključuje položaje mobilnih radarjev v realnem času, fiksnih radarjev in črnih točk.

Posodobitve položajev fiksnih radarjev lahko naložite s spletnega mesta TomTom HOME™.

To storitev lahko kadar koli vključite ali izključite prek možnosti **Varnostna opozorila** v meniju **Storitve v živo**.

HD Traffic™
Če želite samo sprejem posodobitev, prometne informacije v realnem času in načrtovanje optimalne poti k vašemu cilju, izberite **HD Traffic** v meniju **Storitve v živo**.

Opomba
Storitev **Promet HD** se imenuje **Promet**, če naročnina ni vključena.

Lokalno iskanje TomTom Places / Google™
Pri tej storitvi lahko z vnosom gesla hitro poiščete poljubno zanimivost (POI) in jo določite kot cilj.

Vreme
Storitev vremenske napovedi ponuja do 5-dnevno vremensko napoved za vašo trenutno lokacijo in za izbrani cilj.

NAVI 80 - Storitve Live

Poleg brezplačnih navigacijskih storitev (na primer prometne informacije, radarji), lahko dodate funkcije z naročanjem plačljivih storitev LIVE.

Storitve LIVE vključujejo posodobljene prometne informacije s storitvijo "HD Traffic™", posodobitve položajev fiksnih in mobilnih radarjev, krajevno iskanje, vremenske napovedi in stanje naročnine "My TomTom LIVE".

Opomba
Storitve LIVE niso razpoložljive v nekaterih državah ali regijah.

Prikazani so naslednji meniji:

- **Promet/Promet HD**

  Izberite za sprejem posodobljenih prometnih informacij v realnem času.

Opomba
Storitev **Promet HD** se imenuje **Promet**, če naročnina ni vključena.

- **Radarji**

  Prikaže opozorila in položaj mobilnih radarjev v realnem času, fiksnih radarjev in črnih točk.

Opomba
Informacije o radarjih posodablja celotna skupnost uporabnikov sistema.

  Funkcijo izklopite prek menija "Radarji" v "Storitve LIVE" storitev, če je to potrebno.

Opomba
V določenih državah je prepovedano nalagati in vključiti funkcijo opozarjanja pred varnostnimi in hitrostnimi kamerami; to lahko pripelje do sodne obravnave.

- **Lokalno iskanje/TomTom Places**

  Pri tej storitvi lahko z vnosom gesla hitro poiščete poljubno zanimivost (POI) in jo določite kot cilj.

- **My TomTom LIVE**

  Prikaže datum izteka naročenih storitev. Naročnine obnovite v Trgovini.

Opomba
Veljaven e-poštni naslov je treba vnesti za uporabo te storitve.

Opomba
Računi, ki so poslani na vneseni e-poštni naslov, z (če je potrebno) navodili za namestitev in podatki o uporabniku za aplikacije, storitve ali drugo preneseno vsebino.

- **Vreme**

  Storitev vremenske napovedi ponuja do 5-dnevno vremensko napoved za vašo trenutno lokacijo in za izbrani cilj.

Ogledovalnik podob

CD35 BT USB NAVI - Pregledovalnik slik

Sistem lahko uporabite za ogled podob. Izberite **Image viewer (ogledovalnik podob)** v glavnem meniju: odpre se galerija slik; izberete lahko eno sliko.

Za ogled slik z diaprojekcijo izberite **Slideshow (listanje po slikah)** z desno mehko tipko ⌟ in s smernimi tipkami nastavite hitrost predvajanja v sekundah na sliko.

Za ročni način diaprojekcije izberite **Ročno**, tako da se pomaknete skrajno desno od prikaza sekund na sliko, nato pa slike s smernimi tipkami pregledujete ročno. Začnite diaprojekcijo s pritiskom na desno mehko tipko ⌟.

Pri posodabljanju navigacijskega sistema lahko slike dodajate ali brišete.

Kompatibilni formati slik so:

- JPG: Greyscale in RGB
- BMP: 1-bitno, 2 barvi; 4-bitno, 16 barv; 8-bitno, 256 barv in 24-bitno, 16,7 milijona barv

Nastavitev navigacijskega sistema

CD35 BT USB NAVI - Nastavitev navigacijskega sistema

Glasnost navigacije
Za spremembo glasnosti med glasovnimi napotki obrnite ⏲ ali pritisnite **+** ali **−**.

Glasnost lahko spremenite tudi tako, da pritisnete 🔊 ali 🔊 na upravnih stikalih na volanu.

Za ponovitev glasovnega napotka pritisnite levo mehko tipko ⌞.

Preference sistema
Sistem lahko nastavite osebnim željam primerno. Za ogled nastavljivih možnosti izberite **Change preferences (sprememba preferenc)** v glavnem meniju.

Hitri meni omogoča takojšen dostop do nekaterih elementov menija. Za dostop do **Quick menu (hitri izbirnik)** pritisnite osrednjo tipko na daljinskem upravljalniku.

Change Home location (zamenjava lokacije doma)
Za zamenjavo lokacije zadanega doma.

Manage favourites (ureditev priljubljenih)
Za brisanje shranjenih priljubljenih ciljev. Za brisanje vnosa izberite želen vnos z mehko tipko in nato **Done (Storjeno)**.

Switch map (preklop med zemljevidi)
V uporabi pri naloženih večih zemljevidih na SD kartici. Za zamenjavo zemljevida izberite **Switch map (preklop med zemljevidi)** in nato želeni zemljevid.

Voice preferences (glasovne preference)
Za izbiro glasovnih napotkov in izbiro naravnega ali sintetičnega glasu.

Napotki z naravnim glasom nudijo le enostavno vodenje, medtem ko sintetični glas obsega tudi usmerjanje na cesti ter dodatne informacije (npr. prometni znaki, prometne informacije itd.).

Izključitev glasu
Za izključitev glasovnih napotkov, vodenje samo s prikazom zemljevida.

Turn off sound (izklop zvoka)
Za izključitev vseh zvokov, vključno z glasovnimi napotki, opozorili itd.. Za ponovno vključitev zvoka izberite **Turn on sound (vklop zvoka)**.

Safety preferences (varnostne preference)
Za aktiviranje zvočnih opozoril med vožnjo (npr. pri prekoračitvi nastavljene hitrosti, medtem ko se približujete šoli itd.). To možnost lahko uporabite tudi za poenostavljanje menijev.

Planning preferences (preference načrtovanja)
Na izbiro je pet tipov preferenc načrtovanja. Priporočena preferenca je **Fastest route (najhitrejša pot)**.

Po izbiri kriterija načrtovanja sistem dopušča aktiviranje funkcije IQ Routes™. Če je funkcija aktivirana, načrtuje najboljšo pot z vračunavanjem hitrostnih omejitev.

Toll road preferences (preference plačniške ceste): Po vnosu cilja sistem vpraša, ali želite spremeniti to zahtevo. Izberite enega od treh tipov preferenc načrtovanja, nato končajte z desno mehko tipko ⌟.

Tipi cest: Izberite preference posebnih odsekov potovanja, kot so npr. nedokončane ceste ali trajekti.

Prikaz oznak na voznem pasu
Pri bližanju večji spremembi na cesti lahko sistem približa stičišče cest z oznakami na voznih pasovih. To funkcijo lahko po želji izključite.

Automatic zooming (samodejno približanje)
Med vodenjem sistem postopoma približa pred vsako spremembo smeri. Po želji lahko ta način izključite.

Show POI on map (prikaz zanimivih točk na zemljevidu)
Za izbiranje zanimivih točk (POI), ki se pojavijo na zemljevidu.

Manage POIs (ureditev zanimivih točk)
Za dodajanje, spreminjanje ali brisanje zanimivih točk (POI) ali kategorij le-teh.

Set units (nastavitev enot)
Enote razdalje: Izberite **Miles (milje)** ali **Kilometres (kilometri)**, nato izberite **Done (Storjeno)** z mehko tipko.

Clock display (prikaz ure): Izbiranje med tremi opcijami prikaza ure; nato izberite **Done (Storjeno)** z uporabo mehke tipke za prehod na naslednji korak.

Coordinates (koordinate): Izbiranje med tremi opcijami prikaza zemljepisne širine/dolžine; nato izberite **Done (Storjeno)** z uporabo mehke tipke za prehod na naslednji korak.

Prikaz/utajitev nasvetov
Pri uporabi navigacijskega sistema sistem prikaže nasvete za čim bolj učinkovito uporabo funkcij. Te lahko deaktivirate z izbiro **Hide tips (skrij nasvete)**. Za ponovno aktiviranje izberite **Show tips (pokaži nasvete)**.

Change car symbol (sprememba simbola vozila)
Spremeni stil simbola vozila.

2D map settings (nastavitve 2D zemljevida)
Za spremembo privzetih nastavitev zemljevida med 2D ali 3D.

Compass preferences (preference kompasa)
Spremeni prikaz kompasa na prikazu zemljevida.

Status bar preferences (preference statusne vrstice)
Dodajte na seznam opcij, ki se pojavijo v statusni vrstici na navigacijskem zemljevidu.

Name preferences (preference imena)
Za prikaz imena ulice in hišne številke na zemljevidu.

Uporaba nočnih/dnevnih barv
Pri privzetem samodejnem načinu sistem samodejno preklopi med dnevnim in nočnim načinom.

Če izberete ročni način, lahko samodejni način izklopite z izbiro **Use day colours (uporaba dnevnih barv)** ali **Use night colours (uporaba nočnih barv)**.

Samodejni način lahko ponovno aktivirate z menijem **Brightness preferences (svetlobne preference)**.

Change map colours (sprememba barv zemljevida)
Naložite lahko tudi nove barve. Za izbiro naložene barve: izberite dodatno barvno shemo in nato želeno barvo.

Brightness preferences (svetlobne preference)
Prilagodite svetlost zaslona glede na intenzivnost zunanje svetlobe.

Set clock (nastavitev ure)
Pri jesenski-spomladanski nastavitvi ure ali v tujini, je potrebno uro sistema primerno nastaviti. Izberite **Set clock (nastavitev ure)**; sistem ponudi tri načine prikaza. Izberite želeni način, nato izberite **Done (Storjeno)** z mehko tipko. Izberite uro in nato **Done (Storjeno)**.

Uskladitev ure: Možnost usklajevanja ure omogoča, da se ura nastavlja samodejno glede na GPS signal. Izberite možnost **Sync (sinhr.)** z levo mehko tipko ⌞.

Start-up preferences (preference ob zagonu)
V uporabi za spremembo nastavitev ob zagonu sistema in za spremembo slike izhodiščnega ekrana.

Show fewer menu options (pokaži manj možnosti izbirnika)
Omogoča poenostavljenje menija za lažjo uporabo. Za ponovno aktiviranje vseh opcij, izberite ponovno ta simbol.

Change language (sprememba jezika)
Za spremembo jezika izberite **Language (jezik):**; nato lahko s seznama izberete želen jezik.

Reset factory settings (vrnitev privzetih nastavitev)
Za ponastavitev vseh parametrov sistema in brisanje osebnih podatkov.

V glavnem meniju izberite **Reset factory settings (vrnitev privzetih nastavitev)**, nato sledite navodilom z uporabo mehkih tipk.

Delna ponastavitev: omogoča brisanje vseh osebnih podatkov (priljubljene, zadnje cilje itd.).

Po ponastavitvi se sistem zažene v angleščini.

NAVI 50 - Nastavitev navigacijskega sistema
Pritisnite 🏠, nato **NAVI** / **Nav** in nato **Možnosti**. Ta menijski zaslon omogoča, da preverite in posodobite naslednje zemljevide za navigacijo in nastavitve:

- **Opozorila**
- **Nastavitve poti**
- **Nastavitve zemljevida**
- **Glasovne nastavitve**
- **Zapis koordinat**
- **GPS**
- **Posodobitev zemljevida**
- **Promet** (odvisno od različice)

Opozorila
Izberite **Opozorila** za dostop do naslednjih nastavitev (če ni potrebno, izključite):

- **Opozorilo ob prekoračitvi hitrosti** (vklop/izklop)
- **Omejitev hitrosti je vedno vidna** (vklop/izklop)
- **Opozorila za opozorilne točke** (vklop/izklop)
- **Razdalja za predhodno opozorilo** (0 m/200 m/500 m)

  Na voljo odvisno od različice.

Opozorilo ob prekoračitvi hitrosti: Digitalni zemljevid vsebuje omejitve hitrosti za nekatere ceste. Zvočna in/ali vidna opozorila se pojavijo, ko vozilo preseže omejitev hitrosti.

Vedno vidna omejitev hitrosti: Omejitev hitrosti na določenih cestah je vedno vidna na zaslonu.

Opozorila opozorilnih točk: Ko vozilo prekorači določeno točko za opozorilo (trajno ali začasno) - tj. pri vstopu v potencialno nevarno območje, ki zahteva posebno previdnost - se pojavijo zvočna in vizualna opozorila.

Razdalja za predhodno opozorilo: Izberite razdaljo, od katere naj bodo izdana opozorila za nevarnost.

Opomba
Opozorila morda ne bodo na voljo za nekatere ceste in regije.

Nastavitve poti
Izberite **Nastavitve poti**, če želite posodobiti naslednje nastavitve za izračun poti:

- **Način načrtovanja poti** (hitra/kratka/varčna)
- **Avtoceste** (vklop/izklop)
- **Obračun na obdobje** (vklop/izklop)
- **Obračun po uporabi** (vklop/izklop)
- **Trajekti** (vklop/izklop)
- **Skupne vožnje/HOV** (vklop/izklop)
- **Netlakovane ceste** (vklop/izklop)

Po potrebi pritisnite **Možnosti** in **Ponastavi na privzeto**, da vsako od teh možnosti nastavite nazaj na tovarniške nastavitve.

Druga možnost je, da lahko ob prikazu zemljevida (vodenje ne deluje) **Nastavitve poti** uporabljate s pritiskom na **Možnosti**.

Glejte (NAVI 50) "Informacije na prikazovalniku", "Zaslon z zemljevidom" zgoraj za dodatne informacije.

Način načrtovanja poti: Izberite **Hitro**, da nastavite najhitrejšo pot do vnesenega cilja. Ta metoda predpostavlja, da vozilo na vseh cestah vozi z ali blizu dovoljene hitrosti.

Izberite **Kratka**, da nastavite najkrajšo pot in zmanjšate skupno razdaljo vožnje do cilja.

Izberite **Varčna**, da naredite kompromis med najhitrejšo in najkrajšo potjo. Končna pot bo krajša od najhitrejše, vendar ne bo bistveno počasnejša.

Avtoceste: Vključitev ali izključitev avtoceste v ali iz poti.

Izklopite npr. pri vleki vozila ali kadar vožnja po avtocesti ni dovoljena.

Opomba
Upoštevajte predpise države, v kateri vozite.

Obračun na obdobje: Če želite vključiti ali izključiti ceste, za katere je potrebno posebno dovoljenje, ki se kupi za posamezna obdobja.

Obračun po uporabi: Če želite vključiti ali izključiti ceste, za katere je treba plačati cestnino za vsako uporabo posebej.

Trajekti: Če želite vključiti ali izključiti uporabo trajektov, ladij in vlakov.

Skupni prevozi/HOV: Če želite vključiti ali izključiti pasove za skupne prevoze in visoko zasedena vozila (HOV).

Netlakovane ceste: Če želite vključiti ali izključiti uporabo netlakovanih cest, npr. poljskih ali makadamskih cest.

Nastavitve zemljevida
Izberite **Nastavitve zemljevida** za dostop do naslednjih možnosti:

- **Način pogleda** (3D/2D/2D Sever) 2D Sever je na voljo odvisno od različice.
- **Gledišče** (nizko/običajno/visoko)
- **Pogled na avtocesto** (vklop/izklop)
- **Oznake POI**

Druga možnost je, da lahko ob prikazu zemljevida (vodenje ne deluje) **Nastavitve zemljevida** uporabljate s pritiskom na **Možnosti**.

Glejte (NAVI 50) "Informacije na prikazovalniku", "Zaslon z zemljevidom" zgoraj za dodatne informacije.

Način prikaza: Izberite **Način pogleda**, če želite preklopiti privzeti pogled zemljevida: pogled 2D od zgoraj navzdol, pogled s perspektivo 3D ali pogled 2D, pri katerem je sever vedno zgoraj.

Druga možnost je, da pritisnete kompas na zemljevidu, da preklopite med pogledi zemljevida.

Gledišče: Izberite **Gledišče**, da dvignete ali spustite pogled na zemljevid.

Druga možnost je, da, ko se prikaže zemljevid (ko ni vodenja), pritisnite ⇧/⇩, da dvignete ali spustite pogled na zemljevid. Ko dosežete skrajni položaj, se obarvajo sivo.

Pogled na avtocesto: Izberite **Pogled na avtocesto** za vklop/izklop pogleda na avtocestni odcep za vodenje po poti.

Glejte (NAVI 50) "Informacije na prikazovalniku", "Zaslon z zemljevidom" zgoraj za dodatne informacije.

Oznake POI: Izberite ► ob **Oznakah POI**, da se prikaže seznam zanimivosti (POI).

Uporabite ta zaslon za vklop/izklop (prikaz ali skrivanje na zemljevidu) določenih oznak POI na zemljevidu, npr. nastanitev, letališče, kavarna ali bar.

Izberite vrsto zanimivosti, da se odpre seznam podkategorij ter vklopite/izklopite (prikažite ali skrijte) posamezne podkategorije.

Opomba
Zanimivosti so vidne na zemljevidu glede na stopnjo povečave.

Glasovne nastavitve
Izberite **Glasovne nastavitve**, če želite spremeniti jezik za glasovno vodenje.

Po seznamu jezikov se premikajte tako, da pritisnete ▲/▼, izberete jezik in pritisnite **V redu** za potrditev izbire.

Zapis koordinat
Izberite **Zapis koordinat**, če želite spremeniti zapis vnosa koordinat v eno od naslednjih možnosti:

- DD.DDDDD
- DD MM.MMM
- DD MM SS.S

GPS
Izberite **GPS** za ogled informacij o sistemu GPS, npr. o razpoložljivih satelitih, njihovih lokacijah ali jakosti signala.

Posodobitev zemljevida
Izberite **Posodobi zemljevid** za prikaz naslednjih vsebin digitalnih zemljevidov in informacij o zadnjih posodobitvah:

- **Opozorilne točke**
- **Pogled odcepa**
- **Zemljevidi**
- **Kraji**
- **Prej obdelano cestno omrežje**

Posodobite lahko določene vsebine ali vso vsebino zemljevida. Najprej izberite eno od možnosti ali pritisnite **Možnosti** in **Posodobi**. Počakajte, da se posodobitev zaključi.

Glejte "Pomnilniški ključ USB" (NAVI 50), "Posodabljanje pomnilniškega ključa USB in navigacijskega sistema" v razdelku "Splošne informacije" ⇨ 77.

Promet
Izberite **Promet**, če želite spremeniti naslednje nastavitve prometnih informacij:

- **Prometne informacije** (vklop/izklop)
- **Obvoz**
- **Vrste dogodkov**

Prometne informacije: Prikažejo se opozorila o nesrečah na poti.

Obvoz: Prihranite čas z izbiro nadomestne poti v primeru prometnega zastoja ali nesreče na vaši trenutni poti. Izberite "Vklop/izklop" zraven možnosti "Ali sprejmete ponujeno pot?".

Če je potrebno posodobite časovno vrednost za možnost "Ponudi obvoz, če izračunana pot prihrani več kot:" (npr. 5 minut) s pritiskom na ◄/►.

Vrste dogodkov: Izberite vrsto dogodkov, ki naj bodo prikazani med vodenjem po načrtovani poti, npr. vsi dogodki, dogodki, povezani s potekom prometa, zaprte ceste in zapore, nesreče.

NAVI 80 - Nastavitev navigacijskega sistema
Za dostop do menija nastavitev vodenja na domači strani pritisnite **MENI** in nato **Vodenje**, **Nastavitve** na zaslonu prikazovalnika. Prikažejo se naslednji podmeniji nastavitev:

- **Izklop glasovnega vodenja**:

  Vklop/izklop glasovnega vodenja med navigacijo.
- **Načrtovanje poti**:

  Izberite prednostno vrsto načrtovanja. Priporočamo "Najhitrejša pot". Varčna pot je

zasnovana tako, da prihranite največ goriva.

Nato po potrebi vklopite/izklopite "iQ routes™". iQ routes™ omogoča izračun poti glede na povprečne ravni prometa na določeni dan in uro ter najboljšo pot glede na dejanske hitrosti prometa.

- **Prikaz zanimivosti na zemljevidu**:

  Prikazovanje ali skrivanje kategorij oznak zanimivosti na zemljevidu.

- **Upravljanje zanimivosti**:

  Dodajanje, spreminjanje ali brisanje zanimivosti ali kategorij zanimivosti.

- **Glas**:

  Izberite sintetiziran glas ali moški ali ženski človeški glas (za glasovna navodila) na seznamu razpoložljivih.

  Človeški glasovi dajejo bolj poenostavljena navodila za glasovno vodenje in jih ni na voljo pri uporabi prepoznavanja glasu ⇨ 122.

- **Nastavitve EV**:

  Ni v uporabi.

- **Nastavi položaj doma**:

  Spremenite naslov doma ali najpogosteje uporabljenega cilja.

- **Upravljanje shranjenih položajev**:

  Izbrišite ali preimenujte shranjene naslove ciljev.

  Če želite preimenovati, izberite naslov na prikazanem seznamu, pritisnite **Preimenuj** in vnesite novo ime. Pritisnite **Končano** za potrditev. Če želite izbrisati izbrani naslov, pritisnite **Izbriši** in potrdite ob pozivu.

- **Preklopi zemljevid**:

  Če je na kartici SD nameščenih več zemljevidov, uporabite to možnost, da preklopite med shranjenimi zemljevidi. Izberite "Preklopi zemljevid" in izberite želeni zemljevid med razpoložljivimi možnostmi.

- **Spremeni barve zemljevida**:

  Spreminjanje dnevnih in nočnih barv na zemljevidu za vodenje

  Za prenesene nove barve izberite novo barvo, izberite dodatno barvno shemo in izberite želeno barvo med razpoložljivimi možnostmi.

- **Simbol avtomobila**:

  Spremenite ikono vozila, ki se uporablja za 3D zemljevid za vodenje.

- **Napredno**:

  Izberite eno od naslednjih naprednih možnosti:

  - **Informacije na zemljevidu**:

    Prikaži/skrij informacije, prikazane na zemljevidu, npr. številko pred imenom ulice, imena ulic/sedanje ime ulice, ime ulice po trenutni ulici.

  - **Obnašanje zemljevida**:

    Z naslednjimi možnostmi spremenite, kako deluje zemljevid:

    Prikažite slike voznih pasov (npr. na avtocestnih odcepih), zavrtite zemljevid s smerjo vozila (samo 2D način), preklopite v 3D način

samodejno med vodenjem, samodejna povečava (2D, 3D način).

- **Vir prometa**:

  Izberite vir informacij o prometu na seznamu razpoložljivih.

Vnos cilja

CD35 BT USB NAVI - Vnos cilja

Izbira cilja

V glavnem meniju izberite **Navigate to... (vodenje do...)** in nato eno od naslednjih možnosti:

Home (domov)
Vodi vas do doma.

Za shranjevanje Vašega domačega naslova - glejte **Dodaj in shrani priljubljene**.

Favourite (priljubljeno)
Shranjen seznam pogosto nastavljenih ciljev.

- Izberite **Favourite (priljubljeno)** in potrdite.
- S seznama izberite in potrdite želen cilj.

Za shranjevanje cilja med priljubljene glejte **Dodaj in shrani priljubljene**.

Opomba
Če ni noben cilj shranjen med Priljubljenimi, je ikona **Favourite (priljubljeno)** označena s sivo barvo.

Address (naslov)
Vnesite naslov deloma ali v celoti (npr. mesto in ulica ali center mesta, področna koda itd.).

Opomba
Sprejemljivi so samo naslovi, ki jih sistem prepozna na digitalnem zemljevidu.

- Pri prvi uporabi določite ciljno državo.
- Vnesite ime želenega mesta. Sistem lahko predlaga nekaj mest (prva linija je vedno označena rumeno).
- Izberite želeno mesto v seznamu z namigi, nato z mehko tipko izberite **Done (Storjeno)**.
- Izpeljite na enak način za **Street (ulica):** in **House number (hišna številka):**.

Če hitri seznam z namigi ne vsebuje želenega mesta, lahko s puščico Navzdol (v zgornjem desnem vogalu zaslona) odprete celoten seznam.

Sistem shrani predhodno vnešena mesta v svojem pomnilniku. Izbirate jih lahko iz celotnega seznama s puščico Navzdol.

Recent destination (zadnje nstavljen cilj)
Izberite cilj s seznama zadnje uporabljenih naslovov, ki so samodejno shranjeni.

Point of Interest (zanimiva točka) (POI)
Zanimive točke (POI) so lokacije, ki so lahko turistične, ustanovne, središčne in blizu lokacije. POI so razvrščene v različne kategorije (npr. restavracije, muzeji, parkirišča itd.).

Izberite in potrdite **Point of Interest (zanimiva točka)**, nato pa poiščite zanimivo točko med naslednjimi možnostmi:

Iskanje POI po imenu
Vnesite ime POI in sistem samodejno išče zanimive točke.

Iskanje POI po kategoriji
Izberite najprej želeno kategorijo (npr. muzeje), nato pa področje izmed naslednjih možnosti:

- **POI near you (zanimiva točka v vaši bližini)**
- **POI in city (zanimiva točka v mestu)**
- **POI near Home (zanimiva točka v bližini doma)**

Za začetek iskanja izberite **Done (Storjeno)**.

TomTom Places
Cilje in poti je mogoče izbirati s pomočjo najnovejših informacij.

Opomba
Ta funkcija je na voljo le z naročnino na plačane storitve LIVE.

Point on map (točka na zemljevidu)
Lahko določite cilj z zemljevida. Postavite kazalec na ta cilj in potrdite. Sistem bo začrtal pot.

Latitude Longitude (zemljepisna širina/dolžina)
Določi cilj s koordinatami zepljepisne širine in dolžine.

Potrdite cilj
Po vnosu informacij cilja sistem izračuna pot. Po končanem začrtovanju poti sistem prikaže povzetek navigacije in predlaga dve možnosti:

- **Details (podrobnosti)**: Prikaže podrobnosti potovanja v različnih oblikah. Glejte (CD35 BT USB NAVI) "Informacije o poti" v razdelku "Vodenje".
- **Done (Storjeno)**: Vodenje se začne.

Če ni potrjeno, se ta stran zapre po nekaj sekundah in vodenje se začne samodejno.

Funkcija IQ routes™ optimizira čas potovanja z uporabo statističnih podatkov. Vključitev in izključitev funkcije, glejte **Route planning (načrtovanje poti)** v poglavju **Uporaba**.

Dodajanje in shranjevanje priljubljenih
V glavnem meniju izberite **Add Favourite (dodaj priljubljeno)**.

Lokacijo vaših priljubljenih lahko izberete iz naslednjih možnosti:

Home (domov)
Shrani vaš domači naslov kot priljubljeno.

Favourite (priljubljeno)
Ni v uporabi.

Address (naslov)
Pri vnašanju naslova izberite med naslednjimi možnostmi:

- center mesta
- ulica in hišna številka
- področna koda
- križišče ali stičišče

Recent destination (zadnje nstavljen cilj)
Izberite priljubljeno lokacijo s seznama zadnje vnešenih kot cilj.

Point of Interest (zanimiva točka)
Pri dodajanju zanimive točke (POI) med Priljubljene izberite med naslednjimi možnostmi:

- **POI near you (zanimiva točka v vaši bližini)**: Iskanje na seznamu POI poleg Vašega trenutnega položaja.
- **POI in city (zanimiva točka v mestu)**: Izberite zanimivo točko v določenem mestu. Določite kraj/mesto.
- **POI near Home (zanimiva točka v bližini doma)**: Iskanje na seznamu zanimivih točk v bližini Vašega doma.

Pri navigiranju do cilja lahko izbirate tudi s seznama POI:

- **POI along route (zanimive točke ob poti)**
- **POI near destination (zanimive točke blizu cilja)**

My location (moja lokacija)
Če se ustavite na kakšnem zanimivem mestu, lahko le-tega označite kot Priljubljeno. Sistem vedno predlaga ime (ponavadi naslov), vendar lahko izberete ime. Za vnos imena preprosto začnite z vnosom črk.

Point on map (točka na zemljevidu)
Izberite lokacijo priljubljene z uporabo kazalca, nato izberite **Done (Storjeno)** z mehko tipko.

Latitude Longitude (zemljepisna širina/dolžina)
Kreira Priljubljeno z vnosom koordinat zepljepisne širine in dolžine.

Brisanje ali preimenovanje priljubljenih
Izberite **Change preferences (sprememba preferenc)** in nato **Manage favourites (ureditev priljubljenih)**: Izberite Priljubljeno in nato **Delete item (brisanje postavke)** ali **Rename item (preimenovanje postavke)** z mehko tipko.

Priprava poti vnaprej
Potovanja lahko načrtujete vnaprej - npr. za ugotovitev, kako dolgo traja potovanje ali za preverjanje poti.

V glavnem meniju izberite **Prepare route (priprava poti)**. Izberite izhodiščno točko na isti način kot ciljno točko in nato izberite ciljno točko. Izberite tip poti in potrdite. Sistem načrtuje pot in omogoča pregled podrobnosti.

NAVI 50 - Vnos cilja

Izbira cilja
Pritisnite 🏠, nato **NAVI** / **Nav** in nato **Cilji**.

Za vnos cilja so na voljo naslednje možnosti menija:

- **Naslov**

  Vnesite naslov s tipkovnico.
- **Zanimive točke**

  Izberite Zanimivosti (POI), npr. bencinska črpalka, restavracija, parkirišče.
- **Zgodovina**

  Izbirajte na seznamu prejšnjih ciljev.
- **Priljubljene**

  Izbirajte na shranjenem seznamu priljubljenih ciljev.
- **Poišči na zemljevidu**

  Izberite cilj z digitalnim zemljevidom.
- **Koordinata**

  Vnesite koordinate cilja.

Ko vnesete cilj, počakajte, da se izteče 10 sekund ali pritisnite **V redu**, da takoj začnete vodenje po poti.

Vnesite naslov
Izberite **Naslov** in vnesite del naslova ali celoten naslov, npr.:

- **Država**
- **Kraj**
- **Ulica**
- **Številka**
- **Ulica križišča**

Opomba
Celotne naslove lahko vpišete le, če jih prepozna navigacijski sistem.

Ko prvič vnesete naslov, pritisnite **Država**, nato pa s tipkovnico vnesite ime države. Druga možnost je, da uporabite ikono spustnega menija ▼ in izbirate po seznamu predlaganih držav.

Opomba
Ko vnašate naslov, nekaterih črk in številk ni na voljo za izbiro (sive barve), kar temelji na naslovih, ki jih zazna navigacijski sistem.

Enako vnesite podrobnosti za **Mesto**, **Ulica**, **Številka** in **Ulica križišča**.

Naslov se samodejno shrani v pomnilnik in je na voljo za izbiranje v prihodnje.

Za upravljanje s tipkovnico glejte (NAVI 50) "Upravljanje tipkovnic na prikazovalniku" v razdelku "Uporaba" ⇨ 82.

Opomba
Številka in **Križišče z ulico** so na voljo le po vnosu **Ulica**.

Ko vnesete podatek **Ulica**, ni treba določiti vrsto ceste (ulica, avenija, bulvar itd.).

Izberite zanimivosti (POI)
POI je mogoče izbrati kot cilj z uporabo naslednjih možnosti iskanja:

- Seznam prednastavljenih zanimivosti
- Kategorije zanimivosti
- Hitro iskanje POI po zemljevidu

Seznam prednastavljenih zanimivosti
Izberite **Zanimivosti** iz pogostih prednastavljenih kategorij (npr. bencinska črpalka, parkirišče, restavracija).

Kategorije zanimivosti
Izberite **Zanimivosti** in **Iskanje po meri**, če želite izbirati iz seznama kategorij in podkategorij.

Iskanje POI se razlikuje odvisno od trenutnega stanja:

- Če je dejavno vodenje po poti, se iščejo zanimivosti **Bencinska črpalka** in **Restavracija** vzdolž poti, zanimivosti **Parkirišče** pa okoli cilja.
- Če ni dejavno načrtovanje poti, se zanimivosti iščejo okoli trenutnega položaja.
- Če trenutnega položaja ni na voljo (tj. ni signala GPS), se zanimivosti iščejo okoli zadnjega znanega položaja.

Na voljo so naslednje opcije:

- **V kraju/predmestju**

  Za iskanje zanimivosti znotraj izbranega mesta/predmestja (nastali seznam je razporejen po razdalji od središča kraja).
- **Vzdolž poti**

  Za iskanje zanimivosti ob trenutni poti (seznam se razporedi po dolžini potrebnega obvoza).
- **Okoli mojega položaja**

  Za iskanje POI okoli trenutnega položaja (seznam se razvrsti po razdalji od tega položaja).
- **V okolici cilja/Bližina cilja**

  Za iskanje zanimivosti okoli trenutne poti (seznam se razvrsti po razdalji od cilja).

Ko se prikaže seznam zanimivosti, jih lahko razvrstite ali prikažete na zemljevidu. Pritisnite **Možnosti**, da se prikaže naslednje:

- **Razvrščanje po imenu**
- **Razvrsti po razdalji**
- **Razvrsti po obvozu** (če deluje vodenje)
- **Prikaz vseh na zemljevidu**

Hitro iskanje zanimivosti
Pritisnite kjer koli na zemljevidu. Kazalec kaže trenutno izbrani položaj. Za premikanje po zemljevidu premaknite kazalec v želeno smer.

Pritisnite **Možnosti** in **Zanimivosti okoli kazalca** za prikaz imen bližnjih zanimivosti in njihove razdalje od izbranega položaja na zemljevidu.

Druga možnost je, da pritisnete **Poišči** in s tipkovnico poiščite cilj po imenu.

Izbirajte po seznamu prejšnjih ciljev
Izberite **Zgodovina**, da se odpre seznam zadnjih vnesenih ciljev.

Za razvrščanje seznama pritisnite **Možnosti**, da se prikaže naslednje:

- **Razvrščanje po imenu**
- **Razvrsti po razdalji**
- **Izbriši vse**

Druga možnost je, da pritisnete **Poišči** in s tipkovnico poiščite cilj po imenu.

Izbirajte po seznamu priljubljenih
Izberite **Priljubljeni**, da se odpre seznam shranjenih priljubljenih ciljev.

Ko se prikaže seznam priljubljenih, jih lahko razvrstite ali prikažete na zemljevidu. Pritisnite **Možnosti**, da se prikaže naslednje:

- **Razvrščanje po imenu**
- **Razvrsti po razdalji**

- **Prikaz vseh na zemljevidu**
- **Izbriši vse**

Druga možnost je, da pritisnete **Poišči** in s tipkovnico poiščite priljubljeno po imenu.

Izbira cilja z zemljevidom
Izberite **Najdi na zemljevidu**, če želite poiskati cilj s premikanjem zemljevida.

Pritisnite kjer koli na zemljevidu. Kazalec kaže trenutno izbrani položaj. Za premikanje po zemljevidu premaknite kazalec v želeno smer.

Pritisnite **V redu**, da izberete položaj kot cilj.

Vnos koordinat cilja
Izberite **Koordinate**, če želite poiskati cilj z vnosom njegovih koordinat.

Če želite spremeniti zapis koordinat, pritisnite **Možnosti** in izberite med naslednjim:

- **Zemljepisna širina/dolžina**

  Vrednosti lahko vnesete v kateri koli od naslednjih oblik:

  - Stopinje z decimalkami
  - Stopinje in minute z decimalkami
  - Stopinje, minute in sekunde z decimalkami
- **UTM** (Univerzalna transverzalna Mercatorjeva projekcija)

Potrdite cilj
Ko izberete cilj, se pot prikaže na zemljevidu. Pritisnite **V redu** in nastavite **Nova pot**.

Če je dejavno vodenje po poti, lahko cilj nastavite kot **Točka poti** vzdolž poti.

Dodajanje in shranjevanje priljubljenih
Ko izberete cilj, pritisnite **Možnosti**, da se prikaže naslednje:

- **Dodaj med priljubljene**: Shranite cilj na seznam priljubljenih.
- **Trenutni promet**: Prikazuje informacije o prometnih nesrečah (odvisno od različice).

  Glejte (NAVI 50) "Prometne informacije" v razdelku "Vodenje" ⇨ 110.
- **Informacije**/**Novice**: Prikaže informacijo o izbrani zanimivosti (npr. naslov).

  Prikaže položaj (naslov) za izbrani položaj, zagotavlja koordinate GPS (zemljepisna dolžina/širina) in, če je na voljo, prikaže telefonsko številko za izbrano zanimivost.
- **Nazaj do avtomobila**: Vrnitev na trenutno mesto vozila.

Pred shranjevanjem priljubljene, lahko ime priljubljene spremenite s tipkovnico.

Za upravljanje s tipkovnico glejte (NAVI 50) "Upravljanje tipkovnic na prikazovalniku" v razdelku "Uporaba" ⇨ 82.

Izbriši priljubljeno
Po izbiri priljubljenega cilja pritisnite **Možnosti**, preden začnete vodenje po poti, ter izberite **Izbriši priljubljeni cilj** in potrdite brisanje.

Če želite izbrisati vse priljubljene cilje, izberite meni **Cilj**, **Priljubljeni**, **Možnosti** in **Izbriši vse** ter potrdite brisanje.

NAVI 80 - Vnos cilja

Izbira cilja

Na domači strani pritisnite **MENI** in **Vodenje**, nato pa **Pelji do...** na zaslonu prikazovalnika.

Izberite cilj med naslednjimi možnostmi na prikazovalniku:

- **Domov**
- **Shranjeni položaji**
- **Naslov**
- **Zadnji cilji**
- **Lokalno iskanje/TomTom Places**
- **Polnilna postaja** (se ne uporablja)
- **Zanimivost**
- **Točka na zemljevidu**
- **Zemljepisna širina, dolžina**

Domov

Vodi vas do domačega naslova.

Če želite shraniti naslov svojega doma, na domači strani pritisnite **MENI**, **Navigacija** in **Nastavitve** na zaslonu prikazovalnika.

Izberite **Nastavi položaj doma** in vnesite naslov.

Glejte (NAVI 80) "Nastavitev navigacijskega sistema" v razdelku "Uporaba" ⇨ 82.

Shranjeni položaji

Izbirajte na seznamu prej shranjenih ciljev.

Če želite zbrisati ali preimenovati shranjene cilje, na domači strani pritisnite **MENI**, **Navigacija** in **Nastavitve** na zaslonu prikazovalnika.

Nato izberite **Upravljanje shranjenih lokacij** in po potrebi posodobite izbrani cilj.

Glejte (NAVI 80) "Nastavitev navigacijskega sistema" v razdelku "Uporaba" ⇨ 82.

Naslov

Vnesite del ali ves naslov s tipkovnico, npr.:

- **Država**
- **Poštna številka**
- **Kraj/mesto**
- **Ulica**
- **Hišna številka**

Opomba
Celotne naslove lahko vpišete le, če jih prepozna navigacijski sistem.

Ko prvič vnesete naslov, bo zahtevana država cilja. S tipkovnico vnesite potrebno ime države.

Med vnosom se lahko na prikazovalniku prikažejo predlogi. Pritisnite, da izberete cilj na prikazovalniku, ali pa pritisnite **Seznam** za dostop do celotnega seznama za trenutni del naslova.

Opomba
Ko vnašate naslov, nekaterih črk in številk ni na voljo za izbiro (sive barve), kar temelji na naslovih, ki jih zazna navigacijski sistem.

Enako vnesite še nastavitve **Poštna številka**, **Kraj/mesto**, **Ulica** in **Številka**.

Naslov se samodejno shrani v pomnilnik in je na voljo za izbiranje v prihodnje.

Za upravljanje tipkovnice glejte (NAVI 80) "Upravljanje tipkovnic na prikazovalniku" v razdelku "Uporaba" ⇨ 82.

Zadnji cilji
Izbirajte po seznamu prejšnjih ciljev, ki so bili samodejno shranjeni.

Lokalno iskanje/TomTom Places
Izberite bližjo zanimivost (POI) z vnosom ključne besede s tipkovnico.

Opomba
Ta funkcija je na voljo le z naročnino na plačane storitve LIVE.

Za dodatne informacije glejte (NAVI 80) "Storitve LIVE" v razdelku "Uporaba" ⇨ 82.

Zanimivost
POI je mogoče izbrati kot cilj z uporabo naslednjih možnosti iskanja:

- Kategorije zanimivosti:

  Izberite kategorijo zanimivosti (npr. bencinska črpalka, restavracija, parkirišče) in izberite področje iskanja (npr. **POI v bližini**, **POI v mestu**, **POI doma**.

  Vnesite kraj/ime mesta in pritisnite **Done** za potrditev izbire.
- Imena POI:

  Vnesite ime za POI in izberite, da začnete iskanje.

Točka na zemljevidu
Izberite cilj z digitalnim zemljevidom.

Za premikanje po zemljevidu potegnite kazalec v želeno smer in potrdite položaj kot cilj.

Zemljepisna širina, dolžina
Vnesite koordinate cilja.

Potrdite cilj
Ko je cilj izbran, se pot prikaže na zemljevidu in se prikaže povzetek poti na jezičku ⚑.

Pritisnite jeziček LIVE za prikaz prometnih informacij v realnem času. Za dodatne informacije glejte (NAVI 80) "Storitve LIVE" v razdelku "Uporaba" ⇨ 82.

Pritisnite **Končano** za potrditev poti.

Dodajanje in shranjevanje priljubljenih
Dodaj med shranjene položaje
Na domači strani pritisnite **MENI** in **Vodenje**, nato pa **Pelji do...** na zaslonu prikazovalnika.

Izberite **Zadnji cilji** in izberite cilj na prikazanem seznamu.

Pritisnite **+** (da odprete pojavni meni) in **Dodaj shranjenim položajem**, cilj poimenujte s tipkovnico in pritisnite **Naprej**.

Prikaže se obvestilo z vprašanjem, ali naj se shranjeni naslov nastavi kot domači naslov. Izberite **Da** ali **Ne**. Prikaže se obvestilo, ki potrjuje, da je naslov shranjen.

Dodaj priljubljeno
Na domači strani pritisnite ★, da odprete meni priljubljenih in izberite **Navigacija**.

Če želite shranjeni cilj kot priljubljeno, pritisnite **+** (da odprete pojavni meni) in **Dodaj priljubljeno**.

Izbirajte po prikazanem seznamu, da shranjeni cilj dodate med priljubljene.

Za dodatne informacije glejte (NAVI 80) "Priljubljene" v razdelku "Uvod" ⇨ 25.

Izbriši priljubljeno
Na domači strani pritisnite ★, da odprete meni priljubljenih in izberite **Navigacija**.

Pritisnite + in izberite **Odstrani vse priljubljene** ali pa izberite priljubljeno na prikazanem seznamu in pritisnite **Odstrani priljubljeno**. Prikaže se potrditveno sporočilo. Za potrditev pritisnite **Izbriši**.

Za dodatne informacije glejte (NAVI 80) "Priljubljene" v razdelku "Uvod" ⇨ 25.

Vodenje

Informacije poti

CD35 BT USB NAVI - Informacije o poti

Potem ko je cilj vnesen, za ogled poti pred začetkom vodenja izberite **View route (ogled poti)**.

Izberite podrobnosti poti med naslednjimi možnostmi:

Browse as text (listaj kot tekst)
Prikaže se načrt poti. Pojavijo se nekatere podrobnosti poti:

- puščice za zamenjavo smeri
- tipi cest
- imena cest
- razdalja do stičišča

Browse as images (listaj kot podobe)
Prikažejo se spremembe v smeri v slikovni obliki.

Browse map of route (listaj po zemljevidu poti)
Prikaže se zemljevid poti.

Show route demo (prikaz poti v demo načinu)
Prikaže se demonstracija poti. Hitrost demonstracije lahko izberete.

Show route summary (prikaz povzetka poti)
Prikažejo se podrobnosti o času potovanja, razdalja in tip poti. Za dostop do tega ekrana iz navigacijskega zemljevida pritisnite desno mehko tipko.

Prikaz prometa na poti
Prikazuje pregled prometnih nesreč, ki vplivajo na potovanje.

NAVI 50 - Informacije o poti

Po vnosu cilja lahko za ogled poti pred začetkom vodenja pritisnete 🏠, nato **NAVI** / **Nav** in nato **Pot**.

Za različne načine vnosa cilja glejte (NAVI 50) "Vnos cilja" ⇨ 102.

Na voljo so naslednje opcije:

- **Uredi pot**

  Glejte (NAVI 50) "Uredi Pot" spodaj.
- **Izogibanja/Izogibanje odsekom poti**

  Glejte (NAVI 50) "Uredi Pot" spodaj.
- **Pregled**

  Upoštevajte nadaljevanje.
- **Prekliči pot**

  Glejte (NAVI 50) "Izklop vodenja" spodaj.
- **Alternativne poti**

  Glejte (NAVI 50) "Uredi Pot" spodaj.
- **Načrt poti/Pot**

  Glejte (NAVI 50) "Uredi Pot" spodaj.

Pregled
Ko je prikazan zaslon **Pot**, pritisnite **Pregled** za podroben načrt za trenutno pot in ptičjo perspektivo poti na zemljevidu.

Ta možnost menija vsebuje naslednje informacije:

- ime in/ali naslov cilja
- skupni čas poti
- skupna razdalja poti
- posebne točke in odseki poti (npr. cestninske ceste, avtoceste itd.)
- alternativne poti (npr. kratka, hitra, varčna)

Ko se prikaže zaslon **Pregled**, pritisnite **Možnosti** za dostop do naslednjih podmenijev:

- **Alternativne poti**

  Glejte (NAVI 50) "Uredi Pot" spodaj.
- **Načrt poti**

  Glejte (NAVI 50) "Uredi Pot" spodaj.
- **Nastavitve poti**

  Glejte (NAVI 50) "Nastavitev navigacijskega sistema" ⇨ 82.
- **Simuliraj navigacijo**

  Upoštevajte nadaljevanje.

Opomba
Do teh možnosti lahko dostopate tudi med vodenjem po poti s pritiskom na območje prikazovalnika "Informacije o poti" (npr. ocenjeni čas prihoda, skupna preostala razdalja).

Glejte (NAVI 50) "Informacije na zaslonu" v razdelku "Uporaba" ⇨ 82.

Simuliraj navigacijo
Ta funkcija vam omogoča, da vidite hiter pogled na predlagano pot.

Na voljo so naslednje opcije:

▶/II	:	Začetek ali pavza simulacije poti
⏮	:	Premik na prejšnje zavijanje
⏭	:	Premik na naslednje zavijanje
1x/4x/8x	:	Poveča hitrost simulacije poti
← / ⮌	:	Vrnitev na prejšnji zaslon

NAVI 80 - Informacije o poti
Če si želite ogledati pot, preden se začne vodenje, pritisnite + (za odprtje pojavnega menija), nato pa izberite **Podrobnosti poti**, ko vnesete cilj.

Na voljo so naslednje opcije:

- **Navodila prikaza**:

  Prikaže načrt poti.

  Prikazane so naslednje podrobnosti:
  - puščice za zamenjavo smeri
  - tipi cest
  - imena cest
  - razdalja do razcepa (km/milje)
- **Prikaži zemljevid poti**:

  Oglejte si zemljevid poti.
- **Prikaži demonstracijo poti**:

  Oglejte si demonstracijo poti.
- **Povzetek poti**:

  Vrnitev na prejšnji zaslon.

  Podrobnosti o času vožnje, razdalja in vrste vožnje niso prikazani. Glejte (NAVI 80) "IQ routes™" v razdelku "Vnos cilja" ⇨ 102.

- **Prikaži cilj**:

  Prikaže spremembe v smeri v slikovni obliki.

- **Prikaže promet na poti**:

  Prikaže pregled vseh prometnih nesreč, ki vplivajo na trenutno pot, s podrobnim pogledom od dogodka do dogodka.

  Z naročnino na storitve LIVE imate na jezičku "Live" podrobnejši pregled nad potjo (npr. prometne zamude, fiksni in mobilni radarji).

  Za dodatne informacije glejte (NAVI 80) "Storitve LIVE" v razdelku "Uporaba" ⇨ 82.

Uredi načrt poti

CD35 BT USB NAVI - Edit Itinerary (urejanje potovanja)

Za spremembo poti izberite **Find alternative (iskanje alternative)** v glavnem meniju. Na voljo so naslednje opcije:

Calculate alternative (izračun alternative)
Izračun alternative že začrtane poti. Sistem išče drugo pot od trenutne lokacije do ciljne točke.

Avoid roadblock (izogibanje preprekam na cesti)
To izberite v primeru, če je pred vami prometni zastoj ali prepreka, o kateri niste bili obveščeni prek prometnih obvestil. Kolikšnemu deležu poti se lahko izognete: Izognite se 100m, 500m, 2000m ali 5000m.

Sistem ponovno izračuna pot z izogibanjem odseka poti z izbrano razdaljo.

Travel via... (potovanje prek...)
Izberite to za odklon poti; da le-ta poteka poleg določene lokacije; npr. če želite nekoga spotoma pobrati. Lokacijo izberete na isti način kot končni cilj - na izbiro so iste možnosti: **Address (naslov)**, **Favourite (priljubljeno)**, **Point of Interest (zanimiva točka)** in **Point on map (točka na zemljevidu)**.

Sistem izračunava novo pot do cilja, ki poteka poleg izbrane lokacije.

Recalculate original (ponovni izračun izhodiščne poti)
Vrne na prvotno začrtano pot.

Avoid part of route (izogibanje odsekom ceste)
Izogiba se določenim odsekom poti, kot so npr. ceste ali križišča. Izberite cesto, ki bi se ji želeli izogniti, na seznamu cest začrtane poti.

Minimise traffic delays (minimaliziranje prometnih zastojev)
Ta meni izberite pri načrtovanju poti glede na zadnja prometna obvestila.

NAVI 50 - Uredi načrt poti

Ta funkcija omogoča, da si ogledate ali spremenite načrt poti do vnesenega cilja.

Za dostop lahko kadar koli pritisnete 🏠, nato **NAVI** / **Nav** in nato **Pot**. Izberite **Načrt poti**/**Pot**.

Prikažejo se naslednje informacije:

- puščice za zamenjavo smeri
- številka ceste
- razdalja do spremembe smeri

Pritisnite **Možnosti**, da spremenite in uredite podrobnosti poti.

Na voljo so naslednje opcije:

- **Povzetek**

  Prikaže vsako točko poti in cilj, vključno z razdaljo do točke poti, časom do naslednje točko poti in časom prihoda.

- **Normalno**

  Pokaže vsak manever, z imeni ulic ali krajev, razdaljo in številkami odsekov poti.

  Ta možnost pokaže tudi informacije o prometnih znakih, omejitvah dostopa in manevriranja, opozorila in informacije o nastavitvah sistema.

- **Seznam cest**

  Prikaže samo glavne odseke poti z imeni/številkami cest.

  Ta možnost kaže tudi dolžino vsakega oddelka, čas do naslednjega odseka, čas prihoda in povprečno smer.

Druga možnost je, da te možnosti načrta/možnosti poti spremenite s pritiskom na jeziček "Smer in razdalja do naslednje spremembe smeri" na zaslonu med vodenjem po poti. Pritisnite **Možnosti**, da spremenite in uredite podrobnosti poti.

Glejte (NAVI 50) "Informacije na prikazovalniku", "Zaslon zemljevida" v razdelku Uporaba ⇨ 82.

Uredi pot

Če želite urediti pot s spreminjanjem seznama točk poti, pritisnite 🏠, nato pa 🏁**NAVI** / ⬆**Nav**, **Pot** in **Uredi pot** na zaslonu.

Na voljo so naslednje opcije:

Zgoraj ➕	:	Dodaj točko poti
Spodaj ➕	:	Dodaj nov cilj
🗑	:	Izbriši cilj
🏁	:	Sprememba odhodnega naslova poti (na voljo odvisno od različice)

Če želite spremeniti vrstni red točk poti na seznamu, pritisnite **Možnosti** in **Spremeni vrstni red** ter premaknite točke gor/dol.

Za različne načine vnosa cilja glejte (NAVI 50) "Vnos cilja" ⇨ 102.

Izogibanja

Za ureditev poti z izogibanjem posameznim odsekom, pritisnite 🏠, nato 🏁**NAVI** / ⬆**Nav**, **Pot** in nato **Izogibanja**/**Izogibanje odsekom poti** na zaslonu.

Izberite odsek, ki se mu želite izogniti, na seznamu na zaslonu prikazovalnika. Izognjeni odsek se obarva rdeče.

Novo pot potrdite s pritiskom na **V redu**.

Alternativne poti

Če želite spremeniti način načrtovanja poti, pritisnite 🏠, nato pa 🏁**NAVI** / ⬆**Nav**, **Pot** ter **Alternativne poti** na zaslonu.

Na voljo so naslednje možnosti so na voljo, vsak z razdaljo in ocenjenim časom:

- hitra
- kratka
- varčna

Izberite eno od možnosti in potrdite novo pot s pritiskom na ←.

Za dodatne informacije glejte (NAVI 50) "Nastavitev navigacijskega sistema" v razdelku "Uporaba" ⇨ 82.

NAVI 80 - Uredi načrt poti
Poti je mogoče načrtovati vnaprej, tako da izberete izhodišče in cilj.

Na domači strani pritisnite **MENI** in **Vodenje**, nato pa **Načrti poti** na zaslonu prikazovalnika.

Izhodišče izberite enako kot cilj. Glejte (NAVI 80) "Vnos cilja" ⇨ 102. Nato izberite cilj, izberite vrsto poti in potrdite.

Sistem načrtuje pot in omogoča, da si ogledate podrobnosti.

Spremeni pot
Če želite spremeniti pot med aktivnim vodenjem po poti, na domači strani pritisnite **MENI** in **Vodenje**, nato pa **Spremeni pot** na zaslonu prikazovalnika.

Na voljo so naslednje opcije:

- **Izračunaj alternativo**
- **Prekliči pot**
- **Potuj preko**
- **Izogni se cestni zapori**
- **Izogni se delu poti**
- **Zmanjšaj zamude**

Izračunaj alternativo
Izberite izračun alternativne poti do cilja.

Prekliči pot
Izberite za konec vodenja po trenutni poti.

Za ponovni zagon vodenja pritisnite **Vozi do...** in **Zadnji cilji** na zaslonu prikazovalnika in znova izberite pot.

Potovanje preko (točke poti)
Izberite spremembo izračunane poti do cilja, tako da vključuje določeno mesto (točka poti).

Položaj za vključitev se vnese enako kot vnos cilja.

Izbirajte po istem seznamu možnosti, npr. "Naslov", "Shranjeni položaji", "Zanimivost", "Točka na zemljevidu".

Glejte (NAVI 80) "Vnos cilja" ⇨ 102.

Izogni se cestni zapori
Izberite to možnost, kadar zapore poti trenutno še ni v storitvi s prometnimi informacijami.

Glejte (NAVI 80) "Prometne informacije" spodaj.

Izberite razdaljo (v metrih) poti naprej, ki se ji želite izogniti, npr. "100 m", "500 m", "2000 m", "5000 m".

Pot se vnovič izračuna, da se izogne odseku poti za izbrano razdaljo.

Izogni se delu poti
Izberite izogibanje delu poti. Izberite cesto, ki bi se ji želeli izogniti, na seznamu cest vzdolž poti.

Zmanjšaj zamude
Izberite pri načrtovanju poti glede na zadnja prometna obvestila.

Izklop vodenja

CD35 BT USB NAVI - Izklop vodenja
Za ustavitev vodenja med potekom izberite **Clear route (preklic poti)** (ali **Preklic poti**) v glavnem meniju in potrdite. Za priklic vodenja izberite **Navigate to... (vodenje do...)** in nato **Recent destination (zadnje nstavljen cilj)**.

NAVI 50 - Izklop vodenja
Če želite ustaviti trenutno vodenje po načrtovani poti, pritisnite ⌂, nato **NAVI** / **Nav**, **Pot** in nato **Prekliči pot** na zaslonu.

NAVI 80 - Izklop vodenja
Če želite ustaviti delujoče vodenje, pritisnite **+** in **Izbriši pot** na zaslonu prikazovalnika.

Prebrskaj zemljevid

CD35 BT USB NAVI - Browse map (listanje po zemljevidu)
Izberite **Browse map (listanje po zemljevidu)** v glavnem meniju ali pa uporabite smerno tipko na upravni plošči sistema. Desna mehka tipka je v uporabi za približevanje/ oddaljevanje s tipkama gor/dol. Za dostop do možnosti pritisnite **OK** in nato desno mehko tipko.

Options (možnosti)
Dostop do možnosti iz brskalnika zemljevida. Ta meni omogoča izbiranje informacij, ke se nato pojavijo na brskalniku. Za zamenjavo preferenc zaslona za zanimive točke (POI) pritisnite mehko tipko. Izbrano nastavitev potrdite s pritiskom desne mehke tipke.

Find (išči)
Zemljevid je lahko naravnan s centrom na specifični lokaciji; pritisnite levo mehko tipko za določanje centra zemljevida:

- Vaš dom
- priljubljeno
- naslov
- zadnje nstavljen cilj
- zanimiva točka
- vaš trenutni položaj

Cursor position (položaj kazalca):
Za dostop do **Cursor position (položaj kazalca):** iz brskalnika zemljevida pritisnite **V redu**. Ta meni uporabite za:

- nastavitev lokacije vozila na središču zemljevida
- vodenje do točke na zemljevidu
- iskanje točke na zemljevidu
- dodajanje točke na zemljevidu med priljubljene
- dodajanje točke na zemljevidu med POI
- popravek lokacije vozila

NAVI 50 - Prebrskaj zemljevid
Za dostop do pogleda zemljevida kadar koli pritisnite ⌂ in nato **ZEMLJEVID** na zaslonu.

Pritisnite kjer koli na zemljevidu. Kazalec kaže trenutno izbrani položaj. Za premikanje po zemljevidu premaknite kazalec v želeno smer.

Za dodatne postopke upravljanja glejte (NAVI 50) "Zaslon za zemljevid" v razdelku "Uporaba" ⇨ 82.

Meni z možnostmi
Ko se prikaže zaslon zemljevida, pritisnite **Možnosti** za naslednji prikaz:

- **Nastavitve poti**:

  Glejte (NAVI 50) "Nastavitev navigacijskega sistema" v razdelku "Uporaba" ⇨ 82.
- **Nastavitev zemljevida**:

  Glejte (NAVI 50) "Nastavitev navigacijskega sistema" v razdelku "Uporaba" ⇨ 82.
- **Kje sem?**:

  Glejte (NAVI 50) "POMAGAJTE!" spodaj.

NAVI 80 - Prebrskaj zemljevid
Za dostop do zaslona z zemljevidom brez vodenja na domači strani pritisnite **MENI**, **Vodenje** in **Prikaži zemljevid** na zaslonu prikazovalnika.

Pritisnite kjer koli na zemljevidu. Kazalec kaže trenutno izbrani položaj. Za premikanje po zemljevidu premaknite kazalec v želeno smer.

Ko se prikaže zaslon zemljevida, pritisnite **+**, da odprete pojavni meni z naslednjimi možnostmi:

- **Ta položaj uporabite za...**
- **Najdi**
- **Spremeni podrobnosti zemljevida**
- **Dodaj med shranjene položaje**

Ta položaj uporabite za...
Izberite to možnost za opravljanje katerega koli od naslednjega ukrepa:

- nastavi sredino zemljevida na položaj vozila
- vodenje do točke na zemljevidu
- iskanje točke na zemljevidu
- dodajanje točke na zemljevidu med priljubljene
- dodajanje točke na zemljevidu na seznam zanimivosti
- popravite položaj svojega vozila

Najdi
Izberite to možnost, da sredino zemljevida nastavite na:

- Vaš dom
- shranjen naslov
- naslov
- zadnje nstavljen cilj
- krajevno iskanje
- zanimiva točka
- trenutni položaj vozila
- koordinata (zemljepisna širina/dolžina)

Spremeni podrobnosti zemljevida
Izberite to možnost za vklop/izklop naslednjih nastavitev zemljevida:

- promet
- imena
- zanimivosti (POI)
- ozadje zemljevida iz satelitskih posnetkov
- GPS-koordinate

Dodaj med shranjene položaje
Izberite to možnost, da dodate trenutni položaj na zemljevidu kot shranjeni cilj. Uporabite tipkovnico, da vnesete ime ali potrdite predlagano ime.

Za upravljanje s tipkovnico glejte (NAVI 80) "**Upravljanje tipkovnic na prikazovalniku**" v razdelku "**Uporaba**" ⇨ 82.

Pomoč!

CD35 BT USB NAVI - Pomoč!

Za iskanje in kontaktiranje pomoči uporabite **Help me! (Na pomoč)**. Na izbiro imate naslednje možnosti:

Emergency phone numbers (telefonske številke v sili)
Meni **Emergency phone numbers (telefonske številke v sili)** navaja različne servisne centre:

- **Nearest police station (najbližja policijska postaja)**,
- **Nearest doctor (najbližji zdravnik)**,
- **Nearest hospital (najbližja bolnišnica)**,
- **Nearest public transport (najbližji javni prevoz)**,
- **Nearest car repair services (najbližja servisna delavnica)**,
- **Nearest dentist (najbližji zobozdravnik)**,
- **Nearest pharmacy (najbližja lekarna)**,
- **Nearest vet (najbližji veterinar)**.

Ko izberete servisni center, se izpiše lokacija in telefonska številka. Izberite servisni center kot cilj s pritiskom mehke tipke.

Drive to help (vozi po pomoč)
Uporaba sistema za vodenje za:

- **Nearest car repair services (najbližja servisna delavnica)**
- **Nearest hospital (najbližja bolnišnica)**
- **Nearest doctor (najbližji zdravnik)**
- **Nearest police station (najbližja policijska postaja)**
- **Nearest pharmacy (najbližja lekarna)**
- **Nearest dentist (najbližji zobozdravnik)**

Where am I? (Kje sem?)
Sistem prikaže vašo trenutno lokacijo (naslov) in navede GPS koordinate (zemljepisna širina/dolžina).

NAVI 50 - Na pomoč!

Ko se prikaže zaslon zemljevida, pritisnite **Možnosti** in **Where am I? (Kje sem?)**, da preverite koristne informacije o trenutnem položaju in poiščete zanimivosti (POI) v bližini.

Za dostop do pogleda zemljevida kadar koli pritisnite 🏠 in nato **ZEMLJEVID**.

Where am I? (Kje sem?)
Ta možnost menija vsebuje naslednje informacije:

- trenutni položaj (naslov)
- zemljepisna širina
- zemljepisna dolžina
- nadmorska višina
- Stanje GPS

Pritisnite **Možnosti**, da se prikažejo naslednje možnosti:

- **Dodaj med priljubljene**
  Glejte (NAVI 50) "Vnos cilja", "Dodaj in shrani priljubljeno" za nadaljnje informacije ⇨ 102.
- **Informacije o državi**: Glejte "Informacije o državi" spodaj.

Informacije o državi
Ta funkcija omogoča, da preverite informacije o državi in zakonodajo za trenutni položaj.

Ko se prikaže zaslon **Where am I? (Kje sem?)**, pritisnite **Možnosti** in **Informacije o državi** na zaslonu prikazovalnika.

Ta možnost menija vsebuje naslednje informacije:

- omejitve hitrosti
- telefonska koda države (koda za mednarodno klicanje npr. +49)
- številka za klic v sili (npr. 112)
- zakonske omejitve, npr.:
  - zahteve za opremo vozil, npr. varnostni trikotnik, komplet prve pomoči, komplet za gašenje požara, rezervne žarnice, opozorilni jopič itd.
  - zakonodaja za žaromete
  - najvišja raven alkohola v krvi
  - zakonodaja za snežne verige
  - zakonodaja za zimske pnevmatike

Pomoč v bližini
Ta funkcija omogoča, da poiščete pomoč blizu svojega trenutnega položaja.

Ko se prikaže zaslon **Where am I? (Kje sem?)**, pritisnite **Pomoč v bližini** na zaslonu prikazovalnika.

Ta možnost menija vsebuje naslednje informacije:

- **Avtoservisi v bližini** (storitve za popravilo vozila)
- **Zdravstvo v bližini** (Zdravstvene in urgentne storitve)
- **Policija v bližini** (policijske postaje)
- **Bencinske črpalke/servisi v bližini** (Bencinske črpalke)

Izberite ustrezno možnost, da odprete seznam krajevnih zanimivosti (POI).

Za informacije o zanimivostih (POI) glejte (NAVI 50) "Vnos cilja" ⇨ 102.

varnostne kamere TomTom

CD35 BT USB NAVI

Sistem vas tudi opozori o varnostnih in hitrostnih kamerah ob poti. Za izbiro možnosti izberite **TomTom Safety Cameras (TomTom varnostne kamere)** v glavnem meniju:

Report safety camera (poročanje o kameri)
Če sistem ne prikaže kamere, ki je na potovanju, lahko njene podrobnosti vnesete ročno z izbiro **Report safety camera (poročanje o kameri)**.

Potrebno je vnesti tip kamere (fiksna ali prenosna). Sistem odpre stran zemljevida; s smernimi tipkami položite rdeči znak na lokacijo kamere in potrdite z mehkimi tipkami.

Potrdite tip kamere in, če je izbrana **Speed camera (hitrostna kamera)**, morate vnesti tudi hitrostno omejitev ter jo potrditi.

Pri sistemih, kjer lahko ročno vnesete integrirano kamero kot drug uporabnik, morate biti naročnik posodobitev za kamere v **TomTom HOME (TomTom HOME)**.

Opozarjanje na kamere postane dejavno, ko lokacijo potrdi TomTom tehnični oddelek.

Za poročanje o kameri je lahko v uporabi tudi hitri meni. Izberite **Report safety camera (poročanje o kameri)**. Sistem zahteva vnos tipa kamere ter na kateri strani ceste se nahaja. Potrdite z desno mehko tipko.

Change warning preferences (sprememba preferenc opozoril)
V uporabi za brisanje ali spremembo časa opozarjanja pred kamero in opozorilnega zvoka.

Za dodajanje opozoril na kamere (prenosne kamere, cestninske kamere itn.) preverite potrebne tipe kamer. Izberite tip kamere, ki jo želite spremeniti, nato za brisanje opozorila; za potrditev "da" ali "ne" uporabite mehke tipke. Če izberete "Ne", vnesite čas opozarjanja pred kamero in **Done (Storjeno)** z mehko tipko.

Izberite zvok za opozarjanje na bližajoče se kamere. Preverite zvok z levo mehko tipko in potrdite z desno mehko tipko.

Disable alerts (izključitev opozoril)
Funkcijo opozarjanja na kamere lahko vključite ali izključite. Izberite **Disable alerts (izključitev opozoril)** v glavnem meniju, če je opozarjanje aktivirano ali **Enable alerts (vključitev opozoril)** če je opozarjanje deaktivirano.

Opomba
V določenih državah je prepovedano nalagati in vključiti funkcijo opozarjanja pred varnostnimi in hitrostnimi kamerami; to lahko pripelje do sodne obravnave.

Prometna obvestila

CD35 BT USB NAVI - Informacije o prometu

Omogoča sprejem stalno posodobljenih prometnih informacij lokalnih postaj. Prometna obvestila lahko vključujejo:

- nesreče in incidente
- prometni pretok
- delo na cesti
- vremenske razmere
- zapore voznih pasov

Traffic info (prometna obvestila) storitve niso na voljo v vseh državah oz. regijah.

Prometni incidenti so naznanjeni z govornim obvestilom in simbolom na zemljevidu - glejte poglavje "Pregled simbolov" ⇨ 121.

Za prikaz statusa **Traffic info (prometna obvestila)** storitev, so v prometni stranski liniji nanizani naslednji simboli:

A : Naprava išče FM postajo, ki oddaja prometna obvestila.

○ : Prometne informacije so posodobljene ali pa se posodabljajo.

◔ : Informacije niso posodobljene že vsaj 9 minut.

◑ : Informacije niso posodobljene že vsaj 14 minut.

◕ : Informacije niso posodobljene že vsaj 19 minut.

● : Informacije niso posodobljene že vsaj 24 minut.

Za upravljanje storitve **Traffic info (prometna obvestila)** izberite v glavnem meniju **Traffic info (prometna obvestila)** (ali **HD Traffic**) in izberite med naslednjimi možnostmi:

Minimise traffic delays (minimaliziranje prometnih zastojev)
Ta meni izberite pri načrtovanju poti glede na zadnja prometna obvestila.

Show traffic on route (prikaz prometa na poti)
Izberite ta meni za pregled vseh prometnih incidentov na poti. Uporabite mehke tipke na sledečih ekranih za več podrobnih informacij o vsakem incidentu.

Browse map (listanje po zemljevidu)
Ta meni omogoča raziskovanje zemljevida in stalno posodobljeno prometno stanje v okolici. Zemljevid prikaže zadnje prikazano lokacijo.

Za informacije, ki se navezujejo na incidente, prikazane na zemljevidu, izberite incident z desnimi in levimi tipkami ter nato potrdite.

Za hitrejši dostop do iskanega področja dodajte le-tega med priljubljene.

Change Traffic info preferences (sprememba preferenc prometnih obvestil)
Spremenite lahko naslednje:

- samodejno minimiziranje zamud po vsaki prometni posodobitvi
- zvočni signal v znamenje, da se je stanje v prometu spremenilo

Read aloud traffic info (glasno branje prometnih obvestil)
Izberite ta meni za glasovno opozorilo o prometnih incidentih po poti.

NAVI 50 - Prometne informacije
Odvisno od različice je na voljo sprejem aktualnih prometnih informacij iz lokalnih virov. Informacije se nanašajo na trenutno pot ali trenuten položaj vozila.

Med vodenjem po načrtovani poti pritisnite **Možnosti**, nato izberite **Trenutni promet** ali pritisnite ikono za promet na zaslonski sliki zemljevida. Prikazujejo se prometne nesreče na poti in predvideni časi zamud.

Na voljo so naslednje opcije:

- **Seznam dogodkov**: Izberite za spremembo nastavitev prikaza dogodkov.
- **Ponudi obvoz**: Ustvarite nadomestno pot k izbranemu cilju.
- **Možnosti**: Dostop do možnosti prometa.

Za dostop do teh možnosti prometa kadar koli pritisnite ⌂, nato **NAVI** / **Nav** in nato **Možnosti**. Nato izberite **Promet**.

Za vrnitev na vodenje po načrtovani poti pritisnite ⮌.

NAVI 80 - Prometne informacije
Omogoča sprejem stalno posodobljenih prometnih informacij lokalnih postaj.

Na domači strani pritisnite **MENI** in **Vodenje**, nato pa **Promet**/**Promet HD** na zaslonu prikazovalnika.

Navigacijski sistem kaže prometne nesreče z glasovnimi obvestili, prometno informacijsko vrstico in tudi s prikazom simbolov na zemljevidu.

Glejte "Pregled simbolov" ⇨ 121.

Sistem prejme posodobitve približno vsakih 15 minut in prometne nesreče se prikažejo samo za glavne ceste.

Storitev **Promet** se imenuje **Promet HD**, če je vključena naročnina na storitve LIVE. Pri storitvi **Promet HD** dobivate posodobitve približno vsake 3 minute in se prometne nesreče prikažejo tudi za manjše ceste.

Za dodatne informacije glejte (NAVI 80) "Storitve LIVE" v razdelku "Uporaba" ⇨ 82.

Glede na trenutno prometno situacijo, lahko vrstica za prometne informacije vsebuje naslednje informacije:

- velike zamude na poti (podane v minutah)
- neznana ali nedoločena situacija (siva)
- počasen promet (oranžna)
- prometni zastoj (rdeča)
- mirujoči promet ali zaprta cesta (temno rdeča)
- razdalja do naslednjega dogodka (v km/miljah)

Za upravljanje storitve informacij o prometu izberite eno od naslednjih možnosti:

- **Zmanjšaj zamude**

  Spremeni pot glede na najnovejše prometne informacije.
- **Prikaže promet na poti**

  Prikaže pregled vseh prometnih dogodkov na trenutni poti. Za podrobnejše informacije pritisnite ikone dogodka.
- **Raziščite zemljevid**

  Izberite za iskanje po zemljevidu in ohranjanje seznanjenosti s prometno situacijo v tem območju.

  Zemljevid kaže zadnji poiskani položaj. Za podrobnejše informacije pritisnite ikone dogodka.
- **Glasno branje prometnih informacij med potjo**

  Vklopi glasovno vodenje za prometne informacije.

Nastavitve storitve za promet
Izberite **Nastavitve prometa** in označite polje poleg želenih nastavitev (npr. samodejno zmanjšanje zamud po vsaki posodobitvi prometa) in izberite **Končano** za potrditev.

Pregled simbolov

: Nesreča

: Zastoj

: Zaprt eden ali več voznih pasov

: Zaprta cesta

: Prometni incident

: Delo na cesti

: Težak naliv

: Sneg

: Močan veter, neurje

: Megla

: Led

Glasovno vodenje

Splošne informacije 122
Upravljanje navigacije 124
Upravljanje telefona 124

Splošne informacije

Funkcija za prepoznavanje glasu omogoča nadzor nekaterih funkcij z glasovnimi ukazi.

V izogib nenamernemu klicanju shranjenih stikov je treba funkcijo prepoznavanja glasu najprej vključiti prek 🗣 na volanu.

Pregled upravnih elementov za rokovanje ⇨ 7.

CD35 BT USB

Glasovno vodenje sistema za prostoročno telefoniranje omogoča glasovno vodenje nekaterih funkcij mobilnega telefona.

V telefonskem imeniku sistema v vozilu lahko ustvarite glasovne priponke za stike, ki vam omogočajo klicanje brez ročnega izbiranja klicočega ali številke.

V primeru nepravilnega ravnanja vas sistem prosi, da ponovite zahtevan ukaz ali pa predlaga razpoložljive možnosti.

NAVI 50

Odvisno od različice lahko prek funkcije prepoznavanja glasu sistema za prostoročno telefoniranje upravljate nekatere funkcije združljivega pametnega telefona z glasovnimi ukazi.

Glejte "Upravljanje telefona" v tem poglavju ⇨ 124.

V potrditev, da je seznanjeni in povezani pametni telefon združljiv s funkcijo prepoznavanja glasu, pritisnite 🏠 in nato ⚙**Nastavitev** na zaslonu.

Nato izberite **Bluetooth** in **Prikaži seznam naprav Bluetooth**. Seznam prikaže seznanjene naprave in zraven imena pametnega telefona se prikaže 🗣, ki označuje, da je telefon združljiv.

Opomba
Če je funkcija podprta, bo jezik, ki je nastavljen v vašem pametnem telefonu, samodejno uporabljen za prepoznavanje glasu v Infotainment sistemu.

Z glasovnimi ukazi lahko upravljate tudi navigacijski sistem. Glejte "Upravljanje navigacije" v tem poglavju ⇨ 124.

Predpogoji

Izpolnjeni morajo biti naslednji pogoji:

- Bluetooth funkcija Infotainment sistema mora biti vključena.

  Glejte "Povezava Bluetooth" v razdelku "Telefon" ⇨ 132.
- Na pametnem telefonu mora biti vključena povezava Bluetooth in pametni telefon mora omogočati povezavo 3G, 4G ali Wi-Fi (glejte navodila za uporabo pametnega telefona).
- Odvisno od pametnega telefona s funkcijo Bluetooth, bo morda potrebno napravo nastaviti na stanje "vidno" (glejte navodila za uporabo pametnega telefona).
- Pametni telefon mora biti združen in povezan z Infotainment sistemom.

Pomoč

Za informacije in pomoč pri aktiviranju in upravljanju glasovnih ukazov pritisnite ⌂, ⚙**Nastavitev** in nato **Bluetooth** na zaslonu.

Izberite **Pametni telefon** iz seznama (pritisnite ▼/▲ za iskanje seznama), nato pritisnite ► za dostop do pomoči.

Prikaže se več zaslonskih slik s pojasnili o uporabi funkcije prepoznavanja glasu in naslednjimi informacijami:

- vklop/izklop z upravnimi stikali na volanu
- združljivi telefoni
- načini upravljanja
- razpoložljive funkcije in opisi
- pogoji uporabe

NAVI 80

Funkcija za prepoznavanje glasu omogoča nadzor nekaterih funkcij z glasovnimi ukazi, med drugim:

- **Navigacija**

  Glejte "Upravljanje navigacije" v tem poglavju ⇨ 124.
- **Telefon**

  Glejte "Upravljanje telefona" v tem poglavju ⇨ 124.
- **Aplikacije**

  Pritisnite 🗣 na elementih za upravljanje na volanu, da odprete glavni meni **Glasovno upravljanje**. Po tonu izgovorite "**Aplikacije**", na to pa ime želene aplikacije, da se zažene.

Ko se vklopi, se prikaže glavni meni **Glasovno vodenje** in kazalnik za prepoznavanje glasu v zgornjem desnem vogalu označuje stanje sistema in ravni optimizacije:

Zelena : optimalno prepoznavanje glasu
Oranžna : dobro prepoznavanje glasu
Rdeča : povprečno prepoznavanje glasu

Mikrofon : Sistem je pripravljen za sprejem glasovnega ukaza
Zvočnik : Sistem trenutno daje zvočna navodila
Nalaganje ikone : Trenutno se nalagajo podatki

Upravljanje navigacije

NAVI 50

Aktiviranje glasovnega vodenja

Vključitev funkcije prepoznavanja glasu med navigacijo:

Pritisnite na upravnih stikalih na volanu; prikaže se , zraven informacij avdio sistema, v spodnjem desnem vogalu zaslona.

Opomba
Med uporabo funkcije prepoznavanja glasu se predvajanje zvočnega vira prekine.

Za pomoč pri uporabi glasovnih ukazov glejte (NAVI 50) "Pomoč" v razdelku "Splošne informacije" ⇨ 122.

NAVI 80

Aktiviranje glasovnega vodenja

Vključitev funkcije prepoznavanja glasu:

Pritisnite na elementih za upravljanje na volanu, da odprete glavni meni **Glasovno upravljanje**.

Po tonu izgovorite "**Cilj**", da vnesete nov naslov. Izgovorite "**Naslov**" in izgovorite celotni cilj novega naslova (številka, ime ulice, ciljni kraj/mesto).

Prikaže se naslov, ki ga prepozna sistem. Potrdite cilj, ko se prikaže obvestilo za začetek vodenja.

Druga možnost je, da po tonu izgovorite "**Zadnji cilji**" za dostop do seznama zadnjih vnesenih ciljev in izberete želeni cilj.

Za dodatne informacije glejte (NAVI 80) "Vnos cilja" v razdelku "Vodenje" ⇨ 102.

Upravljanje telefona

CD35 BT USB

Kreiranje glasovnega člena

Pri dodajanju novih stikov v telefonski imenik sistema v vozilu je poleg imen in številk mogoče ustvariti tudi glasovne priponke. Glejte "Uporaba" v razdelku "Telefon" ⇨ 136.

Glasovne priponke lahko dodajate ali spreminjate naknadno, in sicer z naslednjimi meniji in možnostmi:

- **Upravljanje imenika**
- **Vehicle phonebook (imenik vozila)**
- **Modify this contact (sprememba kontakta)**

V seznamu stikov izberite stik, ki ga želite urediti, nato pa z vrtenjem in pritiskanjem vrtljivega gumba izberite naslednje možnosti menija:

- **(voice tag) (glasovni člen)**
- **Launch voice tag recording (sprožitev snemanja glasovnih členov)**

Ko vas sistem nagovori, da posnamete glasovni člen, ga izgovorite po zvočnem signalu. Sistem prosi, da glasovni člen ponovite. Če sistem ne prepozna ponovljenega glasovnega člena, vas prosi, da ga zopet ponovite. Obvestilo potrdi, da je glasovni člen uspešno posnet.

Po zaključku preverite, ali je glasovni člen shranjen z ostalimi podrobnostmi kontakta - izberite **Memorise (pomnenje)**.

Aktiviranje glasovnega vodenja
Vključitev funkcije prepoznavanja glasu:

Pritisnite na upravnih stikalih na volanu.

Po zvočnem signalu ponovite predhodno posnet glasovni člen želenega kontakta za začetek vnosa.

Glasovni člen izrecite neposredno, npr. pred glasovnim členom ne recite "Call".

Če sistem ne prepozna glasovnega člena, vas prosi, da ga ponovite. Če tudi drugič ne prepozna glasovnega člena, začne predvajati seznam posnetih glasovnih členov. Med predvajanjem ponovite želeni glasovni člen za vnos za klic.

Če tudi tedaj sistem ne prepozna glasovnega člena, se glasovno vodenje samodejno deaktivira.

NAVI 50

Aktiviranje glasovnega vodenja
Vključitev funkcije prepoznavanja glasu:

Pritisnite na upravnih stikalih na volanu, da se odpre meni **Pametni telefon**; oglasi se pisk in na zaslonu se pojavi , ki označuje, da je funkcija vključena.

Če želite uporabiti funkcijo prepoznavanja glasu, pritisnite na zaslonu (ali pritisnite).

Opomba
Med uporabo funkcije prepoznavanja glasu ni mogoče uporabljati funkcij **Radio** in **Predstavnost**.

Za izključitev pritisnite in držite na zaslonu (ali pritisnite).

Za pomoč pri uporabi glasovnih ukazov glejte (NAVI 50) "Pomoč" v razdelku "Splošne informacije" ⇨ 122.

NAVI 80

Aktiviranje glasovnega vodenja
Vključitev funkcije prepoznavanja glasu:

Pritisnite na elementih za upravljanje na volanu, da odprete glavni meni **Glasovno upravljanje**.

Po tonu izgovorite "**Telefon**" za dostop do menija telefona. Izgovorite ime shranjene osebe ali telefonsko številko. Želeni stik se pojavi na prikazovalniku, ko se registrira v sistem.

Za aktiviranje klica recite "**Kliči**".

Recite "**Izbriši**", da prekličete vnos in poskusite znova.

Druga možnost je, da klic začnete neposredno v glavnem meniju **Glasovni nadzor**, pritisnite 🗣 in izgovorite ime shranjenega stika ali telefonsko številko.

Telefon

Splošne informacije 127
Povezava 129
Bluetooth povezava 132
Klic v sili 136
Delovanje 136
Mobilni telefoni in radijska oprema (CB) 145

Splošne informacije

Sistem za prostoročno telefoniranje omogoča pogovor prek mikrofona in zvočnikov v vozilu ter upravljanje najbolj pomembnih funkcij mobilnika prek Infotainment sistema.

Za uporabo sistema za prostoročno telefoniranje mora biti mobilni telefon povezan s sistemom prek **Bluetooth**.

Ne podpira vsak mobilni telefon vseh funkcij sistema za prostoročno telefoniranje. Možne funkcije telefona so odvisne od uporabljenega mobilnega telefona in operaterja. Glejte navodila za uporabo vašega mobilnega telefona ali pa se posvetujte z mobilnim operaterjem.

Pomembne informacije o rokovanju in prometni varnosti

⚠ Opozorilo

V vozilu vedno uporabljajte sistem za prostoročno telefoniranje, ker se med telefonskim razgovorom ne morete osredotočiti na vožnjo.

Pred uporabo sistema za prostoročno telefoniranje parkirajte vozilo.

Upoštevajte predpise države, v kateri vozite.

Prav tako upoštevajte posebne predpise, ki se navezujejo na specifična področja in izklopite mobilne telefone, če je uporaba le-teh prepovedana. V nasprotnem primeru povzroči mobilni telefon motnje, ki utegnejo privesti do nevarne situacije.

⚠ Opozorilo

Mobilni telefoni vplivajo na Vaše okolje. Iz tega razloga so določeni varnostni predpisi, s katerimi se morate seznaniti, preden začnete uporabljati telefon.

Bluetooth

Telefonski portal je potrjen s strani skupine Bluetooth Special Interest Group (SIG).

Nadaljnje informacije o tehničnih podatkih najdete na internetu na naslovu http://www.bluetooth.com

Upravni elementi telefona

Upravni elementi na Infotainment sistemu ali na volanu:

- TEL

  - ali -

- TEL

  - ali -

- TELEFON na zaslonu domačega menija (NAVI 50)

  - ali -

  TELEFON na zaslonu menija GLAVNO (NAVI 80)

  Pritisnite za odpiranje menija **Phone (telefon)**.

Elementi za upravljanje na volanu:

- , : Začetek, konec/zavrnitev klica.

  - ali -

- **MODE/OK**: Prevzemi klic, končaj/zavrni klic, potrdi dejanje.
- : Vključitev/izključitev prepoznavanja glasu.

Odvisno od sistema Infotainment lahko nekatere funkcije sistema za prostoročno telefoniranje lahko upravljate tudi prek prepoznavanja glasu ⇨ 124.

Upravljanje z zaslonom

R15 BT USB, R16 BT USB, CD16 BT USB, CD18 BT USB - Uporaba zaslona prikazovalnika

- Za pomikanje po zaslonu gor/dol: Zavrtite **OK**.
- Za potrditev dejanj: Pritisnite **OK**.
- Za preklic dejanj (in vrnitev v prejšnji meni): Pritisnite .

CD35 BT USB - Uporaba zaslona prikazovalnika

- Za pomikanje po zaslonu gor/dol: Obrnite osrednji vrtljivi gumb.
- Za potrditev dejanj: Pritisnite osrednji vrtljivi gumb.
- Za preklic dejanj (in vrnitev v prejšnji meni): Pritisnite .

NAVI 50 - Uporaba zaslona prikazovalnika

Za dostop do zaslona menija telefona, pritisnite in nato **Telefon** na zaslonu.

Na voljo so naslednji podmeniji:

- **Imenik**
- **Seznami za klicanje**
- **Kliči**

Če želite preklopiti med podmeniji, pritisnite ▼ v zgornjem levem kotu.

- Za pomikanje po zaslonu gor/dol: Pritisnite ▲ ali ▼.
- Za potrditev dejanj: Pritisnite **OK**.
- Za preklic dejanj (in vrnitev v prejšnji meni/Domačo stran): Pritisnite ←/.

NAVI 80 - Uporaba zaslona prikazovalnika

Za dostop do menija "Telefon" na domači strani pritisnite **MENI** in nato **Telefon** na zaslonu prikazovalnika.

Na voljo so naslednji podmeniji:

- **Telefonski imenik**
- **Dnevniki klicev**

- **Pokličite številko**
- **Glasovna pošta**
- **Nastavitve**
- Za pomikanje po zaslonu gor/dol: Pritisnite ⤒ ali ⤓.
- Za preklic dejanj (in/ali vrnitev v prejšnji meni): Pritisnite ←.
- Da se odpre pojavni meni (npr. za dodajanje stikov na seznam priljubljenih): Pritisnite +

Opomba
Priljubljene lahko dostopate kadarkoli s pritiskom na ★ na domači strani.

Uporaba tipkovnic na zaslonu

R15 BT USB, R16 BT USB, CD16 BT USB, CD18 BT USB - Upravljanje tipkovnic na prikazovalniku

Za pomikanje znotraj prikaza in vnašanje znakov s črkovno in številsko tipkovnico na zaslonu: Obrnite in pritisnite **OK**.

Med vnašanjem lahko popravite vnos z znakom ←.

Ko tipkovnice ne potrebujete več, se lahko vrnete na prejšnji prikaz s pritiskom na ⮌.

CD35 BT USB - Upravljanje tipkovnic na prikazovalniku

Pomikanje znotraj prikaza in vnašanje znakov s črkovno in številsko tipkovnico na zaslonu: Obrnite in pritisnite osrednji vrtljivi gumb.

Med vnašanjem lahko popravite vnos z znakom ←.

Ko tipkovnice ne potrebujete več, se lahko vrnete na prejšnji prikaz s pritiskom na ⮌.

NAVI 50, NAVI 80 - Upravljanje tipkovnic na prikazovalniku

Za premikaje po in vnašanje znakov s številsko tipkovnico ustrezno izberite s pritiskom na zaslon prikazovalnika.

Med vnašanjem lahko popravite vnos z znakom ⌫.

Ko tipkovnice ne potrebujete več, se lahko vrnete na prejšnji prikaz s pritiskom na ←.

Povezava

Če želite mobilni telefon upravljati prek Infotainment sistema, ga morate povezati s sistemom za prostoročno telefoniranje.

Noben telefon se ne more povezati s sistemom razen, če je s sistemom združen. Za združitev mobilnika sistemom za prostoročno telefoniranje prek Bluetooth glejte poglavje **Bluetooth povezava** (⇨ 132).

Ko vključite kontakt vžig, sistem za prostoročno telefoniranje išče združene telefone v bližini. Na mobilnem telefonu morate vključiti funkcijo **Bluetooth**, saj ga v nasprotnem sistem za prostoročno telefoniranje ne bo prepoznal. Iskanje držav, dokler ni najden združen telefon. Prikaz sporočila označuje, da je telefon priklopljen.

Opomba
Medtem, ko je aktivna Bluetooth povezava, sistem za prostoročno telefoniranje hitreje prazni baterijo mobilnega telefona.

Samodejna povezava

Če želite, da se vaš telefon samodejno poveže takoj po vključitvi sistema, je na vašem mobilnem telefonu morda potrebno nastaviti funkcijo za samodejno **Bluetooth** povezavo; glejte navodila za uporabo mobilnega telefona.

Opomba
Pri ponovnem povezovanju združenega telefona ali kadar sta v območju sistema za prostoročno telefoniranje prisotna 2 združena telefona, se odvisno od Infotainment sistema bodisi prioritetni telefon (če je tako nastavljeno) ali zadnji povezani telefon poveže samodejno, tudi če je ta telefon izven vozila, vendar še vedno v območju sistema za prostoročno telefoniranje.

Če povezujete telefon med aktivnim klicem, se pogovor samodejno preklopi na mikrofon in zvočnike v vozilu.

Če povezava ni uspešna:

- preverite, ali je telefon vklopljen
- preverite stanje baterije telefona
- preverite, ali je telefon že združen s sistemom

Bluetooth funkcija na mobilnem telefonu in na sistemu za prostoročno telefoniranje mora biti vključena in telefon mora biti konfiguriran, da sprejme zahtevo povezave s sistemom.

Ročna povezava

R15 BT USB, R16 BT USB, CD16 BT USB, CD18 BT USB - Ročno povezovanje

Če želite zamenjati telefon, ki je povezan s sistemom za prostoročno telefoniranje, pritisnite **TEL** in izberite meni **Izberi napravo**. Seznam naprav prikaže že združene telefone.

Izberite želen telefon iz seznama in potrdite izbiro s pritiskom na **OK**. Po uspešni povezavi se na zaslonu prikaže sporočilo.

CD35 BT USB - Ročno vzpostavljanje povezave

Za spremembo telefona, ki je povezan s sistemom za prostoročno telefoniranje, pritisnite **SETUP / TEXT** in izberite **Bluetooth connection (Bluetooth povezava)** (ali pritisnite **TEL**, če ni povezana nobena naprava). Seznam naprav prikaže že združene telefone.

Izberite želen telefon iz seznama in potrdite izbiro z vrtenjem in pritiskom osrednjega vrtljivega gumba. Po uspešni povezavi se na zaslonu prikaže sporočilo.

NAVI 50 - Ročna povezava

Če želite spremeniti telefon, ki je povezan s sistem za prostoročno telefoniranje, pritisnite 🏠, nato ⚙**NASTAVITVE** in nato **Bluetooth** na zaslonu (ali izberite **Telefon** z Domače strani).

Nato izberite **Ogled seznama Bluetooth naprav**. Seznam naprav prikaže že združene telefone.

Iz seznama naprav izberite želeni telefon in izbiro potrdite s pritiskom na **V redu**. Odvisno od različice se zraven izbranega telefona prikaže ☑, ki označuje, da je povezava vzpostavljena.

NAVI 80 - Ročna povezava
Če želite spremeniti telefon, ki je povezan s sistemom za prostoročno telefoniranje, na domači strani pritisnite **MENI** in **Telefon**, nato pa **Nastavitve** na zaslonu prikazovalnika.

Nato izberite **Upravljanje naprav**. Seznam naprav prikaže že združene telefone. S seznama izberite želeni telefon.

Odklop telefona

Če je telefon izklopljen, je tudi samodejno odklopljen od sistema za prostoročno telefoniranje.

Če odstranjujete telefon med aktivnim klicem, se pogovor samodejno preklopi na mobilni telefon.

R15 BT USB, R16 BT USB, CD16 BT USB, CD18 BT USB - Odklop mobilnega telefona
Za odstranite telefona iz Infotainment sistema pritisnite **TEL** (ali **SETUP**) in izberite **Bluetooth connection (Bluetooth povezava)**. Izberite želeno napravo iz seznama naprav, nato pa izberite **Disconnect the device (izklop naprave)** z vrtenjem in pritiskom na **OK**. Po uspešni odstranitvi se na zaslonu prikaže sporočilo.

CD35 BT USB - Odklop telefona
Za odstranite telefona iz Infotainment sistema pritisnite **SETUP / TEXT** in izberite **Bluetooth connection (Bluetooth povezava)**. Izberite želeno napravo iz seznama naprav, nato pa izberite **Disconnect the device (izklop naprave)** z vrtenjem in pritiskom osrednjega vrtljivega gumba. Po uspešni odstranitvi se na zaslonu prikaže sporočilo.

NAVI 50 - Odklop telefona
Odvisno od različice lahko povezavo telefona z Infotainment sistemom prekinete tako, da pritisnete 🏠, nato ⚙**NASTAVITVE** in nato **Bluetooth** na zaslonu (ali izberite 📞**Telefon** iz Domače strani).

Nato izberite **Ogled seznama Bluetooth naprav** in v prikazanem seznamu pritisnite na telefon, katerega povezavo želite prekiniti; zraven telefona se prikaže ☐, ki označuje, da je povezava prekinjena.

NAVI 80 - Odklop telefona
Če želite odklopiti telefon, ki je povezan s sistemom Infotainment, na domači strani pritisnite **MENI** in **Telefon**, nato pa **Nastavitve** na zaslonu prikazovalnika.

Nato izberite **Upravljanje naprav**. Izberite povezani telefon na prikazanem seznamu, da ga odklopite.

Določanje prednostnega telefona

R15 BT USB, R16 BT USB, CD16 BT USB, CD18 BT USB - Določitev prednostnega mobilnega telefona
Prioritetni telefon je tisti, ki je bil nazadnje povezan s sistemom.

Ko vključite kontakt, začne sistem za prostoročno telefoniranje najprej z iskanjem prednostnih združenih telefonov v bližini. Iskanje držav, dokler ni najden združen telefon.

CD35 BT USB - Določitev prednostnega telefona
Prioritetni telefon je tisti, ki je bil nazadnje povezan s sistemom.

Ko vključite kontakt, začne sistem za prostoročno telefoniranje najprej z iskanjem prednostnih združenih telefonov v bližini. Iskanje držav, dokler ni najden združen telefon.

Bluetooth povezava

Bluetooth je radijski standard za brezžične povezave, npr. med telefonom in drugo opremo.

Možen je prenos podatkov, kot so seznami stikov in seznami klicev mobilnega telefona. Funkcija je lahko omejena, kar je odvisno od modela telefona.

Predpogoji

Za upravljanje Bluetooth mobilnega telefona prek Infotainment sistema morajo biti izpolnjeni naslednji predpogoji:

- Bluetooth funkcija Infotainment sistema mora biti vključena.
- Na mobilnem telefonu, ki omogoča Bluetooth povezavo, mora biti vključena Bluetooth funkcija (glejte navodila za uporabo mobilnega telefona).
- Odvisno od mobilnega telefona s funkcijo Bluetooth, bo morda potrebno napravo nastaviti na stanje "vidno" (glejte navodila za uporabo mobilnega telefona).
- Mobilni telefon mora biti združen in povezan z Infotainment sistemom.

Vključitev Bluetooth funkcije Infotainment sistema

R15 BT USB, R16 BT USB, CD16 BT USB, CD18 BT USB - Vklop vmesnika Bluetooth
Za prepoznavanje mobilnega telefona na Infotainment sistemu in uporabo prek Bluetooth povezave morate najprej vključiti Bluetooth funkcijo. Če funkcije ne potrebujete, ko izključite.

Pritisnite **TEL** in izberite **Bluetooth**, tako da obrnete in pritisnete **OK**.

Izberite **VKLJUČEN** ali **IZKLJUČEN** in potrdite s pritiskom na gumb.

CD35 BT USB - Vklop vmesnika Bluetooth
Za prepoznavanje mobilnega telefona na Infotainment sistemu in uporabo prek Bluetooth povezave morate najprej vključiti Bluetooth funkcijo. Če funkcije ne potrebujete, ko izključite.

Pritisnite **SETUP / TEXT** in izberite **Phone settings (Nastavitve telefona)** z vrtenjem in pritiskom osrednjega vrtljivega gumba.

Izberite **Bluetooth vključen** ali **Bluetooth izključen** in potrdite s pritiskom na gumb.

NAVI 50 - Vklop vmesnika Bluetooth
Pritisnite ⌂ in ⚙NASTAVITVE na zaslonu.

Izberite **Bluetooth**, da se prikažejo naslednje možnosti:

- **Prikaži seznam naprav Bluetooth**
- **Iskanje naprave Bluetooth**
- **Dovoljenje za zunanjo napravo**
- **Spremeni geslo**
- **Pametni telefon**

  Na voljo odvisno od različice. Za pomoč v zvezi z aktiviranjem in upravljanjem glasovnih ukazov glejte "Prepoznavanje glasu" ⇨ 122).

Ko je prikazan zaslon **Bluetooth**, lahko naprave Bluetooth seznanite s sistemom Infotainment.

NAVI 80 - Vklop vmesnika Bluetooth
Za dostop do menija nastavitev telefona na domači strani pritisnite **MENI** in nato **Telefon**, **Nastavitve** na zaslonu prikazovalnika.

Prikazane so naslednje možnosti:

- **Upravljanje naprav**
- **Ravni zvoka**
- **Glasovna pošta**
- **Vklopite/izklopite vmesnik Bluetooth**
- **Samodejno prenesi podatke telefona** (vklop/izklop)

Pritisnite **Vklopi Bluetooth**, da označite polje ☑. Naprave Bluetooth lahko zdaj seznanite s sistemom Infotainment.

Glejte (NAVI 80) "Nastavitve telefona" v razdelku "Delovanje" za dodatne informacije ⇨ 136.

Združevanje mobilnika s sistemom za prostoročno telefoniranje

Za uporabo sistema za prostoročno telefoniranje morate vzpostaviti povezavo mobilnika s sistemom prek **Bluetooth**,tj.; mobilnik mora biti pred uporabo združen z vozilom. Za to mora mobilni telefon podpirati Bluetooth. Glejte navodila za uporabo vašega mobilnega telefona.

Za vzpostavitev Bluetooth povezave mora biti sistem za prostoročno telefoniranje vklopljen in Bluetooth funkcija na mobilniku aktivirana.

Opomba
Če se med združevanjem nove naprave samodejno poveže drug telefon, se le-ta samodejno odstrani, da se lahko nadaljuje postopek združevanja nove naprave.

Združevanje omogoča, da sistem za prostoročno telefoniranje prepozna in shrani mobilni telefon v seznam naprav. V seznamu naprav lahko združite in shranite največ 5 mobilnikov, vendar je lahko istočasno priklopljen samo en.

Opomba
Odvisno od različice NAVI 50 je mogoče seznaniti največ 8 mobilnih telefonov.

Po opravljeni združitvi se na zaslonu Infotainment sistema prikaže sporočilo in telefon se samodejno poveže s sistemom za prostoročno telefoniranje. Mobilni telefon lahko upravljate prek upravnih elementov Infotainment sistema.

Opomba
Medtem, ko je aktivna Bluetooth povezava, sistem za prostoročno telefoniranje hitreje prazni baterijo mobilnega telefona.

R15 BT USB, R16 BT USB, CD16 BT USB, CD18 BT USB - Seznanjanje mobilnega telefona

Za združitev telefona s sistemom za prostoročno telefoniranje pritisnite **TEL** in izberite **Združi napravo** z vrtenjem in pritiskom na **OK**. Na zaslonu je prikaz **Pripravljen za združitev**.

Na mobilnem telefonu poiščite Bluetooth naprave v bližini.

V seznamu mobilnega telefona izberite **My Radio** (npr. ime sistema za prostoročno telefoniranje) in na tipkovnici mobilnega telefona vnesite kodo za združitev, ki je prikazana na zaslonu Infotainment sistema.

Če združevanje spodleti, se spet odpre prejšnji meni in prikaže se ustrezno sporočilo. Po potrebi postopek ponovite.

CD35 BT USB - Seznanjanje mobilnega telefona

Za združitev telefona s sistemom za prostoročno telefoniranje pritisnite **SETUP / TEXT** in izberite **Bluetooth connection (Bluetooth povezava)** v meniju nastavitev. Za prikaz naslednjega menija izberite z vrtenjem osrednjega vrtljivega gumba prazno režo in pritisnite gumb.

Z obračanjem in pritiskom osrednjega vrtljivega gumba izberite **Pair phone (združitev telefona)**, nato poiščite na mobilnem telefonu Bluetooth opremo v bližini telefona.

V seznamu mobilnega telefona izberite **My_Radio** (npr. ime sistema za prostoročno telefoniranje) in na tipkovnici mobilnega telefona vnesite kodo za združitev, ki je prikazana na zaslonu Infotainment sistema.

Če združevanje ni uspešno, se prikaže sporočilo **Združevanje je spodletelo**. Po potrebi postopek ponovite.

NAVI 50 - Seznanjanje mobilnega telefona

Pritisnite 🏠 in ⚙**NASTAVITVE** na zaslonu.

Izberite **Bluetooth** in **Poišči napravo Bluetooth** ali **Potrditev zunanje naprave**.

Druga možnost je, da na zaslonu menija **Telefon**, pritisnite 📞 na prikazovalniku.

Na mobilnem telefonu poiščite Bluetooth naprave v bližini.

V seznamu mobilnega telefona izberite ime sistema za prostoročno telefoniranje (npr. **MEDIA-NAV**) in na tipkovnici mobilnega telefona (če je potrebno) vnesite kodo za združitev, ki je prikazana na zaslonu Infotainment sistema.

Opomba
Koda za seznanitev je lahko na zaslonu Infotainment sistema vidna le omejen čas.

Privzeta koda za seznanjanje je **0000**. Če želite spremeniti to kodo seznanjanja, preden se je začel postopek seznanjanja, izberite **Spremeni geslo** za posodobitev.

Če seznanjanje ne uspe, postopek po potrebi ponovite.

NAVI 80 - Seznanjanje mobilnega telefona

Za dostop do menija nastavitev telefona na domači strani pritisnite **MENI** in nato **Telefon**, **Nastavitve** na zaslonu prikazovalnika.

Izberite **Upravljanje naprav** na seznamu možnosti. Na zaslonu se prikaže vprašanje, ali želite vzpostaviti povezavo Bluetooth med napravo in sistemom Infotainment. Izberite **Da** za nadaljevanje. Sistem Infotainment začne iskati opremo Bluetooth v bližini in prikaže seznam naprav.

Izberite napravo na prikazanem seznamu. Odvisno od modela telefona, potrdite zahtevo za seznanitev ali vnesite kodo za seznanjanje s tipkovnico mobilnega telefona, da ga seznanite s sistemom Infotainment.

Za seznanjanje dodatnih naprav na zaslonu **Upravljanje naprav** pritisnite **+**, da odprete pojavni meni in izberete **Dodaj**, da enako seznanite dodatne naprave.

Če seznanjanje ne uspe, postopek po potrebi ponovite.

Ločitev mobilnika od sistema za prostoročno telefoniranje

Če je seznam združenih telefonov poln, je novi telefon možno združiti, le če enega od že nanizanih ločite.

Opomba
Z odstranitvijo telefona se zbrišejo vso naloženi stiki in z njimi povezana zgodovina klicev iz imenika sistema prostoročnega telefona.

R15 BT USB, R16 BT USB, CD16 BT USB, CD18 BT USB - Preklic seznanitve mobilnega telefona

Za odstranitev, tj. izbris telefona iz pomnilnika sistema za prostoročno telefoniranje, pritisnite **TEL** in izberite **Izbriši napravo**.

Izberite želen telefon iz seznama naprav in po ustreznem sporočilu pritisnite **OK** za potrditev brisanja.

CD35 BT USB - Preklic seznanitve mobilnega telefona

Za odstranitev, tj. izbris telefona iz pomnilnika sistema za prostoročno telefoniranje, pritisnite **SETUP / TEXT** in izberite **Bluetooth connection (Bluetooth povezava)** v meniju nastavitev.

Izberite želen telefon v seznamu naprav, pritisnite vrtljivi osrednji gumb in izberite **Izbriši**.

NAVI 50 - Preklic seznanitve mobilnega telefona

Za preklic seznanitve, tj. brisanje telefona iz pomnilnika sistema za prostoročno telefoniranje, pritisnite ⌂ in nato ⚙**NASTAVITVE** na zaslonu.

Izberite **Bluetooth** in **Prikaži seznam naprav Bluetooth**.

Izberite želeni telefon s seznama naprav, nato pa pritisnite 🗑, da izbrišete napravo. Če je potrebno,

izbrišite vse naprave na seznamu s pritiskom na **Možnosti** in **Izbriši vse**. Potrdite s pritiskom na **V redu**.

NAVI 80 - Preklic seznanitve mobilnega telefona

Za preklic seznanitve, tj. brisanje telefona iz pomnilnika sistema za prostoročno telefoniranje, odprite zaslon **Upravljanje naprav**.

Na domači strani pritisnite **MENI** in **telefon**, nato pa **Nastavitve** na zaslonu prikazovalnika.

Izberite **Upravljanje naprav**, nato pa pritisnite **+**, da odprete pojavni meni, izberete **Izbriši** in odstranite izbrano napravo s seznama.

Klic v sili

⚠ Opozorilo

Vzpostavitev povezave ni zajamčena v vseh situacijah. Iz teh razlogov se ne zanašajte izključno na mobilni telefon v primeru pomembnega razgovora (npr. zdravstveni primer).

V nekaterih omrežjih je potrebno pravilno vstaviti veljavno SIM kartico v mobilni telefon.

⚠ Opozorilo

Upoštevajte, da lahko kličete in sprejemate klice z mobilnim telefonom le, če je le-ta v etru operaterja z zadosti močnim signalom.

V določenih okoliščinah klicev v sili ni možno izvesti na vseh omrežjih. Prav tako je možno, da klicev v sili ni možno izvesti pri določenih operaterjih in/ali dejavnih funkcijah telefona. Za več informacij se posvetujte z vašim mobilnim operaterjem.

Številke za klic v sili se razlikujejo odvisno od države ali regije. Pred tem se pozanimajte o pravilni številki za klic v sili za ustrezno državo ali regijo.

Pokličite številko za klic v sili (glejte "Uporaba" ⇨ 136); Vzpostavi se telefonska povezava za klic v sili.

Ko vas uslužbenec vpraša po primeru, odgovorite.

⚠ Opozorilo

Ne končajte klica, dokler vam iz centra za klice v sili tega ne velijo.

NAVI 50

Za ogled številke za klic v sili na trenutni lokaciji, pritisnite 🏠 in nato **ZEMLJEVID** (na voljo odvisno od različice) na zaslonu.

Pritisnite **Možnosti** in nato **Where am I? (Kje sem?)**.

Ko se prikaže zaslon **Where am I? (Kje sem?)**, pritisnite **Možnosti** in **Informacije o državi** na zaslonu prikazovalnika: Številka za klic v sili (npr. 112) se prikaže na prikazovalniku.

Delovanje

Uvod

Če je med vašim mobilnim telefonom in sistemom za prostoročno telefoniranje vzpostavljena Bluetooth

povezava, lahko nekatere funkcije mobilnega telefona upravljate z elementi za upravljaje sistema Infotainment ali prikazovalnikom.

V sistem za prostoročno telefoniranje lahko npr. uvozite stike in telefonske številke z vašega mobilnega telefona.

Po vzpostavitvi povezave se podatki mobilnega telefona prenesejo v sistem za prostoročno telefoniranje. V odvisnosti od modela telefona utegne to trajati nekaj časa. V tem obdobju je upravljanje mobilnega telefona izvedljivo prek Infotainment sistema le v omejeni meri.

Opomba
Nekateri mobilni telefoni ne podpirajo vseh funkcij sistema za prostoročno telefoniranje. Iz tega razloga so možna odstopanja od opisanega obsega funkcij.

Meni za telefon

Za prikaz menija **Phone (telefon)**:

- pritisnite **TEL**

  - ali -

- pritisnite **TEL**

  - ali -

- pritisnite ⌂ in **Phone (telefon)** na zaslonu (NAVI 50)

  na domači strani pritisnite **MENI** in **Telefon** na zaslonu prikazovalnika (NAVI 80)

Nastavitev glasnosti

R15 BT, R16 BT USB, CD16 BT, CD18 BT USB - Nastavljanje glasnosti

Če želite spremeniti glasnost med klicem, obrnite ⏻ ali pritisnite 🔊 ali 🔊 (upravna stikala na volanu).

CD35 BT USB - Nastavitev glasnosti

Za nastavitev glasnosti klicev, prepoznavanja glasu ali melodije zvonjenja pritisnite **SETUP / TEXT** in v meniju nastavitev izberite **Phone settings (Nastavitve telefona)**, nato pa **Volume (Glasnost)**.

Izberite želeno možnost (npr. **Glasnost zvonjenja**) in nastavite glasnost z osrednjim vrtljivim gumbom.

Če želite spremeniti glasnost med klicem, obrnite vrtljivi gumb ali pritisnite 🔊 ali 🔊 (upravna stikala na volanu).

NAVI 50 - Nastavitev glasnosti

Med klicem pritisnite **−** ali **+** na enoti za informacije in zabavo, da spremenite glasnost klica.

Namesto tega lahko pritisnete 🔊 ali 🔊 (upravna stikala na volanu).

NAVI 80 - Nastavitev glasnosti

Med klicem obrnite ⏻ na enoti za informacije in zabavo, da spremenite glasnost klica.

Namesto tega lahko pritisnete 🔊 ali 🔊 (upravna stikala na volanu).

Vnos telefonske številke

Za vnos telefonske številke je na voljo nekaj možnosti, vključno s klicanjem kontakta iz imenika ali s seznama klicev. Številke lahko vnašate tudi ročno.

Ročni vnos telefonske številke

R15 BT USB, R16 BT USB, CD16 BT USB, CD18 BT USB - Ročni vnos številke

V meniju **Phone (telefon)** izberite s seznama **Kliči**.

Za odhodni klic vnesite želeno številko s številsko tipkovnico (⇨ 127) in izberite ✆.

Za ponovitev zadnjega klica pritisnite in držite **TEL**.

CD35 BT USB - Ročni vnos številke

V meniju **Phone (telefon)** izberite s seznama **Dial a number (vnos številke)**.

Vnesite želeno številko prek številske tipkovnice (⇨ 127) in na zaslonu izberite ikono ✆. Za klicanje pritisnite osrednji vrtljivi gumb.

NAVI 50 - Ročni vnos številke

Pri prikazanem meniju ✆**Phone (telefon)** pritisnite ▼ v zgornjem levem vogalu in izberite **Pokliči** na seznamu.

Za odhodni klic vnesite želeno številko s številsko tipkovnico in izberite ✆ za začetek klicanja.

Glejte (NAVI 50) "Upravljanje tipkovnic na zaslonu" v razdelku "Splošne informacije" ⇨ 127.

Med vnašanjem lahko popravite vnos z znakom ⌫. Pritisnite in držite ⌫, da izbrišete vse številke naenkrat.

NAVI 80 - Ročni vnos številke

Na domači strani pritisnite **MENI** in **Telefon**, nato pa **Pokliči številko** na zaslonu prikazovalnika

Za začetek klicanja vnesite želeno številko s številsko tipkovnico in pritisnite **Pokliči**.

Med vnašanjem lahko popravite vnos z znakom ⌫.

Telefonski imenik

Telefonski imenik vsebuje sezname kontaktov, ki so na voljo samo za trenutnega uporabnika vozila. Iz zaupnostnih razlogov je možno pregledati naložene sezname kontaktov le, ko je priklopljen ustrezen telefon.

R15 BT USB, R16 BT USB, CD16 BT USB, CD18 BT USB - Imenik

Po seznanjanju mobilnega telefona s sistemom Infotainment se seznam stikov mobilnega telefona naloži v sistem za prostoročno telefoniranje.

Za klicanje številke iz imenika v meniju **Phone (telefon)** izberite **Imenik** in izberite želeni stik iz abecednega seznama. Za začetek klica pritisnite **OK**.

CD35 BT USB - Imenik

Po vzpostavitvi povezave se seznam stikov iz telefona naloži v sistem za prostoročno telefoniranje. Po vsaki priključitvi telefona se imenik telefona v sistemu samodejno posodobi.

Telefonski imenik lahko posodobite tudi ročno. V ta namen pri vzpostavljeni povezavi telefona izberite meni **Phone settings (Nastavitve telefona)** in nato **Update (posodabljanje)**. Izberite možnost **Update (posodabljanje)** in jo potrdite z vrtenjem in pritiskom osrednjega vrtljivega gumba.

Naložite lahko največ 500 stikov in 4 številke na stik. Če je kapaciteta pomnilnika presežena, se pojavi nagovor, da izbrišete odvečne kontakte. V tem primeru se brišejo kontakti samo v pomnilniku sistema in ne na mobilniku.

Klicanje številke iz telefonskega imenika

Za klicanje številke iz imenika telefona, pri odprtem meniju **Phone (telefon)** izberite **Phone settings (Nastavitve telefona)**, da se prikaže seznam stikov.

Izberite prvo črko želenega imena z vrtenjem osrednjega vrtljivega gumba. Za prikaz vseh stikov pod to črko pritisnite gumb.

Obrnite vrtljivi gumb za izbiro želenega kontakta in ga pritisnite za prikaz podrobnosti. Izberite ustrezno številko stika in za začetek klicanja pritisnite gumb.

Dodajanje stikov v imenik telefona

V imenik telefona lahko dodajate stike z izbiranjem naslednjih možnosti menija:

- **Phone settings (Nastavitve telefona)**
- **Add contact (dodajanje kontakta)**

Uporabite tipkovnico (⇨ 127) za vnos imena in za 4 številke za nov kontakt.

Napačna imena in številke, ki jih vnašate s tipkovnico, lahko brišete tudi med ustvarjanjem stika.

NAVI 50 - Imenik

Po seznanjanju mobilnega telefona s sistemom Infotainment se seznam stikov mobilnega telefona naloži v sistem za prostoročno telefoniranje.

Pri prikazanem meniju **Phone (telefon)** pritisnite ▼ v zgornjem levem vogalu in izberite **Imenik** na seznamu.

Če želite poklicati številko iz imenika, izberite želeni kontakt s seznama.

Druga možnost je, da pritisnete **Iskanje po imenu** na zaslonu, nato pa vnesite ime želenega stika s tipkovnico.

Glejte (NAVI 50) "Upravljanje tipkovnic na zaslonu" v razdelku "Splošne informacije" ⇨ 127.

NAVI 80 - Imenik

Po seznanjanju mobilnega telefona s sistemom Infotainment se seznam stikov mobilnega telefona naloži v sistem za prostoročno telefoniranje.

Opomba

Izmenjava podatkov mora biti dovoljena na telefonu. Glejte navodila za uporabo mobilnega telefona ali se posvetujte z mobilnim operaterjem.

Funkcija "Samodejni prenos podatkov telefona" mora biti vključena tudi v meniju z nastavitvami telefona v sistemu Infotainment. Glejte (NAVI 80) "Nastavitve telefona" spodaj.

Na domači strani pritisnite **MENI** in **Telefon**, nato pa **Imenik** na zaslonu prikazovalnika.

Če želite poklicati številko iz imenika, izberite želeni kontakt s seznama. Če ima stik več kot eno shranjeno številko, izberite ustrezno ob vprašanju.

Po začetnem seznanjanju telefona s sistemom Infotainment lahko sistem posodobite z najnovejšimi stiki iz telefona. Pritisnite **+**, da odprete pojavni meni in izberite **Posodobi podatke telefona**. Po potrebi izberite **Pomoč** v pojavnem meniju za pomoč.

Če želite stik dodati na svoj seznam priljubljenih, pritisnite **+** in izberite **Dodaj stik na stran s priljubljenimi**.

Opomba
Priljubljene lahko dostopate kadarkoli s pritiskom na ★ na domači strani.

Za dodatne informacije glejte (NAVI 80) "Priljubljene" v razdelku "Uvod" ⇨ 25.

Seznami klicev

R15 BT USB, R16 BT USB, CD16 BT USB, CD18 BT USB - Seznami klicev

Za klicanje številke iz seznama zgodovine klicev (npr. odhodni klici, prejeti klici, neodgovorjeni klici) izberite ustrezno možnost, npr. **Zadnji klici** v meniju **Seznam klicev**. Za začetek klica izberite želeni kontakt in pritisnite **OK**.

CD35 BT USB - Seznami klicev

Za klicanje številke iz seznama zgodovine klicev (npr. odhodni klici, prejeti klici, neodgovorjeni klici) izberite ustrezno možnost, npr. **Odhodni klici** v meniju **Zgodovina**. Izberite želen stik in za začetek klicanja pritisnite osrednji vrtljivi gumb.

NAVI 50 - Seznami klicev

Po priključitvi mobilnega telefona na sistem Infotainment se seznam klicanih številk, prejetih klicev in neodgovorjenih klicev iz mobilnega telefona samodejno prenese v sistem za prostoročno uporabo telefona.

Pri prikazanem meniju **Phone (telefon)** pritisnite ▼ v zgornjem levem vogalu in izberite **Seznami za klicanje** na seznamu.

Za klicanje številke iz seznamov zgodovine klicev izberite eno od naslednjih možnosti na prikazovalniku:

- **Vsi**: Prikaže seznam vseh klicev v spodnjih seznamih.
- : Klicane številke.
- : Prejeti klici.
- : Neodgovorjeni klici.

Opomba
Zraven simbola je prikazano število neodgovorjenih klicev.

Najnovejši klici so prikazani na vrhu. Izberite želeni stik na izbranem seznamu, da začnete postopek izbiranja.

NAVI 80 - Seznami klicev

Po priključitvi mobilnega telefona na sistem Infotainment se seznam klicanih številk, prejetih klicev in neodgovorjenih klicev iz mobilnega telefona samodejno prenese v sistem za prostoročno uporabo telefona.

Opomba
Izmenjava podatkov mora biti dovoljena na telefonu. Glejte navodila za uporabo mobilnega telefona ali se posvetujte z mobilnim operaterjem.

Funkcija "Samodejni prenos podatkov telefona" mora biti vključena tudi v meniju z nastavitvami telefona v sistemu Infotainment. Glejte (NAVI 80) "Nastavitve telefona" spodaj.

Na domači strani pritisnite **MENI** in **Telefon**, nato pa **Dnevniki klicev** na zaslonu prikazovalnika.

Za klicanje številke iz seznamov zgodovine klicev izberite eno od naslednjih možnosti na prikazovalniku:

- **Vse**: Prikaže seznam vseh klicev v spodnjih seznamih.
- : Prejeti klici.
- : Neodgovorjeni klici.
- : Klicane številke.

Najnovejši klici so prikazani na vrhu. Druga možnost je, da pritisnete ali za premikanje gor/dol po prikazovalniku.

Izberite želeni stik na izbranem seznamu klicev, da začnete postopek izbiranja.

Opomba
Če je potrebno, pritisnite + (za odprtje pojavnega menija) in izberite **Posodobi podatke telefona**, da posodobite sezname klicev.

Predal glasovnih sporočil

R15 BT USB, R16 BT USB, CD16 BT USB, CD18 BT USB, CD35 BT USB - Telefonski predal
Če želite poslušati sporočila v telefonskem predalu za mobilni telefon preko sistema Infotainment, ko je telefon povezan, izberite meni **Voicemail box (predal glasovnih sporočil)**.

NAVI 80 - Predal glasovnih sporočil
Če želite poslušati glasovna sporočila mobilnega telefona preko sistema Infotainment, ko je telefon priključen, na domači strani pritisnite **MENI**, **Telefon** in **Glasovna pošta** na zaslonu prikazovalnika.

Zaslon za konfiguracijo se prikaže, če polje glasovne pošte ni nastavljeno. Vnesite številko na številski tipkovnici in potrdite.

Sprejemanje klicev

R15 BT USB, R16 BT USB, CD16 BT USB, CD18 BT USB - Sprejemanje klicev
Za sprejem klica, odvisno od konfiguracije vozila:

- Kratko pritisnite (upravna stikala na volanu).
- Na zaslonu izberite ikono (z vrtenjem in pritiskom na **OK**).

Za zavrnitev klica, odvisno od konfiguracije vozila:

- Pritisnite in držite (upravna stikala na volanu).
- Na zaslonu izberite ikono (z vrtenjem in pritiskom na **OK**).

Pri sprejemu klica se na zaslonu Infotainment sistema izpiše številka klicočega. Če je številka shranjena v

pomnilnik sistema, se namesto številke izpiše ime. Če se številka ne more izpisati, se izpiše sporočilo **Private number (zasebna številka)**.

CD35 BT USB - Sprejemanje klicev
Za sprejem klica kratko pritisnite ✆ (na upravnih stikalih na volanu).

Za zavrnitev klica:

- pritisnite in držite ✆ (upravna stikala na volanu) ali
- na zaslonu izberite ikono **Refuse (zavrnitev)** (z vrtenjem in pritiskom osrednjega vrtljivega gumba)

Pri sprejemu klica se na zaslonu Infotainment sistema izpiše številka klicočega. Če je številka shranjena v pomnilnik sistema, se namesto številke izpiše ime. Če se številka ne more izpisati, se izpiše sporočilo **Neznan**.

Zvok zvonjenja sistema za prostoročno telefoniranje je odvisen od modela telefona in načina (tiho, vibriranje itd.).

Samodejno čakanje na klic
Iz varnostnih razlogov je funkcija čakajočega klica privzeta nastavitev. Priporočljivo je, da ostane ta funkcija aktivna.

V primeru vhodnega klica prejme klicoči sporočilo, da trenutno vozite. Klic se začne samodejno in na zaslonu Infotainment sistema je prikazana dolžina klica. Na klic odgovorite le, če lahko to storite na varen način.

Za izklop samodejnega čakajočega klica glejte (CD35 BT USB) "Vklop/izklop samodejnega čakajočega klica" v razdelku "Nastavitve telefona".

Pri izključenem samodejnem čakanju na klic je možno zavrniti klic z izbiro **Refuse (zavrnitev)** ali s pritiskom in držanjem ✆. Za preusmeritev klicočega na čakanje izberite **Pause (prekinitev)**; samodejno sporočilo obvesti klicočega, da je na čakanju.

Za začasno izključitev samodejnega čakanja na klic izberite **Obnovi** ali pritisnite ✆ za prevzem klica.

NAVI 50 - Sprejemanje klicev
Za sprejem klica:

- Pritisnite **Sprejmi**//**Potrdi** na zaslonu prikazovalnika.
- Kratko pritisnite ✆ (upravna stikala na volanu).

Za zavrnitev klica:

- Pritisnite **Zavrni**//**Odkloni** na zaslonu.
- Pritisnite in držite ✆ (upravna stikala na volanu).

Pri sprejemu klica se na zaslonu Infotainment sistema izpiše številka klicočega. Če je številka shranjena v pomnilnik sistema, se namesto številke izpiše ime. Če se številka ne more izpisati, se izpiše sporočilo **Neznan**/**Neznana številka**.

NAVI 80 - Sprejemanje klicev
Za sprejem klica:

- pritisnite **Sprejmi** na zaslonu prikazovalnika
- kratko pritisnite ✆ (upravna stikala na volanu)

Za zavrnitev klica:

- pritisnite **Zavrni** na zaslonu prikazovalnika
- pritisnite in držite ✆ (upravna stikala na volanu)

Pri sprejemu klica se na zaslonu Infotainment sistema izpiše številka klicočega. Če je številka shranjena v pomnilnik sistema, se namesto številke izpiše ime. Če se številka ne more izpisati, se izpiše sporočilo **Ni številke**.

Funkcije med telefonskim klicem

R15 BT USB, R16 BT USB, CD16 BT USB, CD18 BT USB - Funkcije med klicem

Poleg nadzora nad glasnostjo so med klicem na voljo še druge funkcije, vključno z naslednjimi:

- preusmeritev klica na mobilni telefon
- dostop do tipkovnice
- dokončanje klica

Za izbiro in potrditev obrnite in pritisnite **OK**.

Za preusmeritev klica iz sistema za prostoročno telefoniranje na mobilni telefon izberite element zaslona mobilni telefon. Pri preklopu na ta način se lahko nekateri mobilni telefoni odklopijo od sistema za prostoročno telefoniranje.

Številko lahko vnesete tudi prek številske tipkovnice (⇨ 127), npr. za rokovanje z glasovnim strežnikom kot je predal glasovnih sporočil. Izberite element zaslona **#123** za dostop do številske tipkovnice. Za več informacij glejte "**Voicemail box (predal glasovnih sporočil)**".

Za dokončanje klica, odvisno od konfiguracije vozila:

- kratko pritisnite ✆
- pritisnite **TEL**
- izberite ikono ☎ na zaslonu

CD35 BT USB - Funkcije med klicem

Poleg nadzora nad glasnostjo so med klicem na voljo še druge funkcije, vključno z naslednjimi:

- **Pause (prekinitev)** / **Obnovi**
- **Handset (ročni telefon)**
- **Keyboard (tipkovnica)**
- **Hang up (odlaganje)**

Za preusmeritev klicočega na čakanje izberite **Pause (prekinitev)**; samodejno sporočilo obvesti klicočega, da je na čakanju. Za nadaljevanje istega pogovora izberite **Obnovi**.

S sistema za prostoročno telefoniranje lahko preklopite pogovor na mobilnik z izbiro **Handset (ročni telefon)**. Pri preklopu na ta način se lahko nekateri mobilni telefoni odklopijo od sistema za prostoročno telefoniranje.

Številko lahko vnesete tudi prek številske tipkovnice (⇨ 127), npr. za rokovanje z glasovnim strežnikom kot je predal glasovnih sporočil. Izberite element menija **Keyboard (tipkovnica)** za dostop do številske tipkovnice. Za več informacij glejte "**Voicemail box (predal glasovnih sporočil)**".

Za dokončanje klica:

- pritisnite ✕ ali
- izberite **Hang up (odlaganje)**, nato pritisnite osrednji vrtljivi gumb

NAVI 50 - Funkcije med klicem

Poleg nadzora nad glasnostjo so med klicem na voljo še druge funkcije, vključno z naslednjimi:

- ☎: Konča klic
- 🎤: Izklopi mikrofon vozila
- 🎤: Vklopi mikrofon vozila
- 📱/📱🔊: Prenese pogovor v mobilni telefon
- 🚗🔊: Prenese pogovor v mikrofon in zvočnike vozila
- 🏠: Vrnitev na prejšnji zaslon (npr. Navigacija ali Domača stran)

NAVI 80 - Funkcije med klicem

Poleg nadzora nad glasnostjo so med klicem na voljo še druge funkcije, vključno z naslednjimi:

- Preklop klica na čakanje: Pritisnite **+** (da se odpre pojavni meni) in izberite **Na čakanje**. Pritisnite **Nadaljuj**, da nadaljujete klic.
- Prenos pogovora v mobilni telefon: Pritisnite **+** (da se odpre pojavni meni) in izberite **Slušalka**.

  V nekaterih primerih se lahko telefon med prenosom klica odklopi od sistema Infotainment.
- Dokončanje klica: Pritisnite **Končaj klic**.
- Vrnitev v prejšnji meni: Pritisnite ←.

Nastavitve telefona

CD35 BT USB - Nastavitve telefona

Pritisnite **SETUP / TEXT** in izberite meni**Phone settings (Nastavitve telefona)**.

Vključitev/izključitev samodejnega čakajočega klica

Za vključitev ali izključitev samodejnega čakanja na klic odprite meni **Put on hold (na čakanje)**, nato izberite **Automatic (samodejno)** (privzete nastavitve) ali **Manual (ročno)**.

Med samodejnim načinom se oglasi zvočni signal, ki opozori na čakajoči klic.

Sprememba melodij zvonjenja

Lahko spremenite tudi zvok zvonenja telefona ali sistema za vstopne klice. Odprite meni **Ring tone (ton zvonenja)**, nato izberite **Vehicle (vozilo)** ali **Phone (telefon)**.

Opomba

Pri nekaterih modelih mobilnih telefonov funkcija za prenos melodij zvonjenja ni na voljo.

Povrnitev privzetih nastavitev telefona

Za povrnitev tovarniških vrednosti in nastavitev telefona izberite **Default settings (privzete nastavitve)** z obračanjem in pritiskom vrtljivega

gumba. Ko se prikaže sporočilo z dano možnostjo, potrdite spremembe.

Prikaz različice programske opreme
Za prikaz verzije programske opreme izberite **Display software version (prikaz programske opreme)** z obračanjem in pritiskom vrtljivega gumba.

NAVI 50 - Nastavitve telefona

Povrnitev privzetih nastavitev telefona
Za dostop do menija nastavitev kadar koli pritisnite ⌂ in nato ⚙NASTAVITVE na zaslonu.

Izberite **Sistem**, **Tovarniške nastavitve** in **Telefon**, da obnovite nastavitve telefona na privzete vrednosti. Potrdite s pritiskom na **V redu**.

Prikaz različice programske opreme
Za dostop do menija nastavitev kadar koli pritisnite ⌂ in nato ⚙NASTAVITVE na zaslonu.

Izberite **Sistem** in **Različica sistema** za prikaz različice programske opreme.

NAVI 80 - Nastavitve telefona

Na domači strani pritisnite **MENI** in **telefon**, nato pa **Nastavitve** na zaslonu prikazovalnika.

Izberite med naslednjimi možnostmi na prikazovalniku:

- **Upravljanje naprav**:

  Glejte (NAVI 80) "Seznanjanje mobilnega telefona" v razdelku "Povezave Bluetooth" ⇨ 132.

- **Ravni zvoka**:

  Za nastavitev glasnosti sistema za prostoročno klicanje in zvonjenja.

- **Glasovna pošta**:

  Glejte (NAVI 80) "Telefonski predal" zgoraj.

- **Vklop/izklop vmesnika Bluetooth**:

  Glejte (NAVI 80) "Vklop vmesnika Bluetooth" v razdelku "Povezava Bluetooth" ⇨ 132.

- **Samodejni prenos podatkov telefona**:

  Pritisnite to možnost, da označite polje ☑ ob njej.

  Pri seznanjanju in/ali povezovanju mobilnega telefona s sistemom Infotainment, lahko imenik in seznam klicev na mobilnem telefonu prenesete v sistem za prostoročno uporabo telefona.

  Izmenjava podatkov mora biti dovoljena tudi na telefonu. Glejte navodila za uporabo vašega mobilnega telefona ali pa se posvetujte z mobilnim operaterjem.

Mobilni telefoni in radijska oprema (CB)

Navodila za namestitev in uporabo

Pri namestitvi in uporabi mobilnega telefona je treba upoštevati navodila za namestitev glede na tip vozila in navodila za uporabo mobilnega telefona in prostoročne naprave. Ravnanje v nasprotju s tem lahko vodi do izgube tipskega preskusa vozila (EU direktiva 95/54/ES).

Priporočila za nemoteno uporabo:

- profesionalno nameščena zunanja antena za zagotovitev optimalnega sprejema
- največja moč oddajanja 10 vatov
- namestitev telefona na primerno mesto; upoštevajte ustrezne napotke v Uporabniškem priročniku, poglavje **Sistem zračnih blazin**

Poiščite strokovnjaka, ki bo svetoval, kje so najprimernejše namestitve zunanje antene in katera držala za telefon so na voljo ter kakšna je uporaba naprav z oddajno močjo, večjo od 10 vatov.

Oprema za prostoročno telefoniranje brez zunanje antene pri standardnih mobilnih telefonih GSM 900/1800/1900 in UMTS je dovoljena le, če maksimalna prenosna moč mobilnega telefona ne preseže 2-h vatov z GSM 900 oz. 1-ega vata v ostalih primerih.

Iz varnostnih razlogov ne telefonirajte med vožnjo. Med vožnjo je lahko moteče tudi telefoniranje s prostoročno opremo.

⚠ Opozorilo

Radijska oprema in mobilni telefoni, ki ne ustrezajo trenutno navedenim standardom, morajo delovati izključno le z anteno, ki je nameščena zunaj vozila.

Svarilo

Mobilni telefoni in radijska oprema utegnejo povzročiti motnje v delovanju električnega/elektronskega omrežja vozila, če delujejo brez zunanje antene, razen če so upoštevani trenutno navedeni predpisi.

Kazalo

A
AF (alternativna frekvenca)..... 53
AGC vključen..... 38
Aktiviranje glasovnega vodenja. . 124
Aktiviranje navigacijskega sistema 82
Aplikacija Aha®..... 25
Aplikacije..... 25
AST (seznam samodejnega shranjevanja)..... 52
Automatic Gain Control (AGC)..... 38
Avdio predvajalniki..... 25
Avdio zgoščenke..... 58
Avtomatski izklop..... 25

B
Balance..... 38
Bass..... 38
Besedilo CD-ja..... 59
Bluetooth..... 127
Bluetooth glasba..... 68
Bluetooth povezava..... 68, 132

C
CD predvajalnik..... 58, 59
CD zaslon..... 59
Cilj..... 82

Č
Čakajoči klic..... 136

D
DAB..... 56
Daljinski upravljalnik..... 82
Daljinski zagon motorja..... 25
Datoteke AAC..... 58
Datoteke ACC..... 64
Datoteke MP3..... 64
Datoteke WAV..... 58
Datoteke WMA..... 64
Delovanje..... 68, 136
Diaprojekcija..... 82
Digitalni avdio sprejem..... 56
Dodajanje stikov v imenik telefona..... 136
Dodaj priljubljeni cilj..... 102
Določanje prednostnega telefona..... 129
Domača naslov..... 102
Dovoljenje za zunanjo napravo. . 132

E
Eko učenje..... 25
Elementi za upravljanje radia..... 47

F
Fader..... 38
Fotografije..... 75
Funkcije med telefonskim klicem 136
Funkcije radia..... 52, 53

G

Glasbeno vzdušje..... 38
Glasnost..... 124
Automatic Gain Control (AGC).. 38
Glasnost prometnih obvestil..... 41
Glasnost v odvisnosti od hitrosti..... 25, 41
Izboljšanje zvoka pri nizki jakosti 38
Porazdelitev glasnosti..... 38
Prilagajanje glasnosti km/h..... 41
Zadaj IZKLJUČENO..... 38
Glasnost navigacije..... 82
Glasnost prometnih obvestil..... 41
Glasnost v odvisnosti od hitrosti... 41
Glasovne nastavitve..... 82
Glasovne priponke..... 124
Glasovno upravljanje..... 124
Glasovno vodenje..... 122, 124
Gospodarnost vožnje..... 25
GPS (Globalni sistem za pozicioniranje)..... 77

H

Hitri meni..... 82
Hitro previjanje naprej..... 59
Hitro previjanje nazaj..... 59

I

Informacije na zaslonu..... 59, 82
Informacije o državi..... 110, 136
Informacije o vozilu..... 25
Informacije poti..... 110
Infotainment sistem
Vključitev/izključitev..... 25
Ionizator..... 25
iPod..... 64, 65
Iskanje imena radijske postaje..... 49
Iskanje naprave Bluetooth..... 132
Iskanje postaj..... 49
Izbira cilja..... 102
Izbiranje albuma..... 59
Izbiranje skladbe..... 59
Izbira valovnega območja..... 47
Izbirniški ekran..... 82
Izboljšanje zvoka pri nizki jakosti.. 38
Izbriši napravo s seznama naprav Bluetooth..... 132
Izbriši priljubljeni cilj..... 102
Izklop funkcije Bluetooth..... 132
Izklop vodenja..... 110
Izogni se cestnim zaporam..... 110
Izogni se delu poti..... 110
Izračunaj drugo pot..... 110

J

Jezik..... 25

K

Kakovost zunanjega zraka..... 25
Kategorije zanimivosti..... 102
Kje sem?..... 110, 136
Klic v sili..... 136
Kompas..... 82
Koordinate..... 82, 102
Krajevno iskanje..... 102

L

Ločitev mobilnega telefona..... 132

M

Meni za telefon..... 136
Menjava baterij..... 82
Metoda načrtovanja poti..... 82
MIX..... 59
Mobilni telefoni in radijska oprema (CB) 145
MP3 predvajalnik..... 65
MP3 predvajalniki..... 64
MP3 zgoščenke..... 58
My TomTom LIVE..... 82

N

Načini rokovanja..... 25
Naključno predvajanje..... 59
Nastavitev časa..... 25
Nastavitev glasnosti..... 25, 136
Nastavitev navigacijskega sistema..... 82
Nastavitve..... 25
Nastavitve glasnosti..... 41
Nastavitve načrtovanja..... 82
Nastavitve pogleda vzvratne kamere..... 25

Nastavitve poti..... 82
Nastavitve sistema..... 42
Nastavitve slik..... 25
Nastavitve telefona..... 136
Nastavitve tonov..... 38
Nastavitve za navigacijski sistem. 82
Navigacijski sistem
GPS (Globalni sistem za pozicioniranje)..... 77
Nalaganje programa..... 77
Namestitev programske opreme 77
Pomnilniški ključ USB..... 77
Registracija navigacijskega sistema..... 77
SD kartica..... 77
Storitev prometnih informacij..... 77
TomTom HOME™..... 77
Ustvarjanje računa..... 77
Ustvarjanje računa TOMTOM HOME™..... 77
Zemljevidi..... 77
Navodila za namestitev telefona 145
Novice..... 53

O

Odklop telefona..... 129
Odstranitev avdio naprave..... 68
Odstranitev zgoščenke..... 59
Ogledovalnik podob..... 82
Ojačitev nizkih in visokih tonov..... 38
Onemogoči opozorila za radarje 110
Opozorila navigacije..... 82
Optimizacija zvoka..... 38

P

Pogled na avtocesto..... 82
Pogled na križišče..... 82
Poišči ime radijske postaje..... 49
Poišči na zemljevidu..... 110
Položaj doma..... 82
Pomnilniški ključ USB..... 77, 82
Pomoč!..... 110, 122
Pomočnik za parkiranje..... 25
Poročilo o poti..... 25
Posodabljanje seznama postaj..... 52
Posodobi seznam FM postaj..... 52
Poštni predal..... 136
Pot..... 82
Potovalni računalnik..... 25
Povezava..... 129
Povezava s telefonom..... 129
Povrnitev privzetih nastavitev..... 25
Povrnitev tovarniških nastavitev… 42
Prebrskaj zemljevid..... 110
Predal glasovnih sporočil..... 136
Predvajanje CD-jev..... 59
Predvajanje filmov..... 75
Predvajanje glasbe preko povezave Bluetooth..... 68
Predvajanje shranjene postaje 49, 52
Predvajanje shranjenih avdio datotek..... 65
Pregled poti..... 110
Pregled simbolov 121
Pregled upravnih elementov za rokovanje..... 7
Prekinitev..... 59
Prenosni CD predvajalniki..... 62
Prijavi radar..... 110
Prikazovanje slik..... 75
Prikaz prometa na poti..... 110
Prikaži pot..... 110
Prikaži povzetek poti..... 110
Priključitev na avdio napravo..... 68
Prilagajanje glasnosti km/h..... 41
Priljubljene..... 25
Navigacija..... 25
Predstavnost..... 25
Storitve..... 25
Telefon..... 25
Priljubljeni cilji..... 102
Priponke ID3..... 59
Priprava poti vnaprej..... 102
Promet HD..... 82
Prometna obvestila..... 110
Prometna obvestila (TA)..... 53
PTY (vrsta programa)..... 53

R

Radarji..... 82
Radarji TomTom..... 110
Radijski sprejem..... 47
Radio..... 47
DAB..... 56
Digitalni avdio sprejem..... 56
Radio tekst..... 53
Različica programske opreme.... 136
Razpršilo vonja..... 25
RDS..... 53
Regija..... 53
Ročna povezava telefona..... 129
Ročni vnos telefonske številke... 136
Ročno iskanje postaj..... 49
Ročno shranjevanje postaje..... 52

S

Samodejna povečava..... 82
Samodejna povezava telefona... 129
Samodejno čakanje na klic..... 136
Samodejno iskanje postaj..... 49
Samodejno shranjevanje postaj... 52
SD kartica..... 77, 82
Seznam FM postaj..... 52
Seznami klicev..... 136
Seznami samodejnega shranjevanja..... 52
Seznam naprav Bluetooth..... 132
Shrani priljubljeni cilj..... 102
Shranjene postaje..... 49
Shranjeni položaji..... 102
Shranjevanje..... 25
Shranjevanje postaje..... 52
Sistem posredovanja podatkov prek radijskega sprejemnika (Radio Data System - RDS) 53
Sistem za prostoročno telefoniranje..... 136
Sličice..... 75
Slike..... 75
Slike voznih pasov..... 82
Smernice za uporabo telefona... 145
Splošne informacije... 4, 58, 62, 64, 68, 77, 122, 127
Sprejemanje klicev..... 136
Sprememba sistemskega jezika 25, 42
Spremeni geslo za povezavo Bluetooth..... 132
Spremeni položaj doma..... 82
Storitev I-Traffic..... 53
Storitev prometnih informacij..... 77
Storitve..... 25
Storitve novic..... 53
Storitve v živo..... 82
Storitve za navigacijo..... 25

Š

Številka za klic v sili..... 136

T

Tekstovna informacija (Radio text) 53
Tekstovne informacije (CD-Text ali ID3 tag)..... 59
Telefon..... 127
Telefonske številke za klic v sili.. 110
Telefonski imenik..... 136
Tipkovnice na zaslonu..... 82, 127
Točke poti..... 102, 110
TomTom HOME™..... 77
Treble..... 38

U

Uporaba..... 25, 47, 59, 62, 82
Uporaba CD predvajalnika..... 59
Uporaba Infotainment sistema..... 25
Uporaba teh navodil..... 4
Uporaba vhoda AUX..... 62
Uporaba zaslona..... 25
Upravljanje navigacije..... 124
Upravljanje telefona..... 124
Upravljanje z zaslonom..... 25, 127
Upravna stikala na volanu..... 7
Upravni elementi Infotainment sistema..... 25
Upravni elementi na armaturni plošči..... 7
Upravni elementi telefona..... 127
Ura..... 25, 42, 82
Uredi načrt poti..... 110

USB drive..... 64
USB ključi..... 65
USB priključek..... 64
Utišanje..... 25, 59

V

Varnostna koda..... 24
Varnostna opozorila..... 82
Varnost v prometu..... 4, 127
Večpredstavnost..... 75
Večpredstavnostne nastavitve..... 42
Vhod AUX..... 62
Videoposnetki..... 75
Vključitev/izključitev..... 25
Vklop funkcije Bluetooth..... 132
Vnesite naslov..... 102
Vnos cilja 102
Vnos telefonske številke..... 136
Vodena križarjenja..... 82
Vodenje 110
Vožnja Eco2..... 25
Vreme..... 82
Vtič..... 62
Vtičnica USB..... 65
Vzvratna kamera..... 25

W

WMA zgoščenke..... 58

Z

Zadaj IZKLJUČENO..... 38
Zadnji cilji..... 102
Zanimive točke..... 25, 102
Zanimivosti (POI)..... 102
Zaslon..... 25
Zaščita pred krajo 24
Združitev avdio naprave..... 68
Združitev mobilnega telefona..... 132
Zemljepisna širina, dolžina..... 102
Zemljevidi..... 77
Zemljevidni ekran..... 82
Zmanjšaj prometne zamude..... 110
Zvočne nastavitve..... 38, 59

www.opel.com

Copyright by ADAM OPEL AG, Rüsselsheim, Germany.

Vse informacije, ki jih vsebuje ta priročnik, so veljavne na spodaj navedeni datum. Podjetje Adam Opel AG si pridržuje pravico do sprememb v tehničnih specifikacijah, lastnostih in oblikovanju vozil, ki odstopajo od informacij v tem priročniku, kakor tudi pravico, da spremeni sam priročnik.

Izdaja: april 2015, ADAM OPEL AG, Rüsselsheim.

Natisnjeno na papirju, beljenemu brez klora.

KTA-2701/7-sl 04/2015